# EDİRNE İL YILLIĞI

1967

# EDİRNE İL YILLIĞI

1967

# ÖNYAZI

*Engin tarih, birçok medeniyetler, zengin tabii kaynaklar ülkesi ve Büyük Türk Milleti'nin son yurdu Türkiye'yi tanımak ve tanıtmak her Türk'ün ilk ve asli vazifesidir.*

*Ecdadımızın miraslarını ve millet hâdimlerinin hizmetlerini, dikkatli araştırmalarla değerlendirmek, yaşatmak ve onları eserler halinde ortaya koymak, devletimizin bekası ve nesillerin hayatiyeti için lüzumludur. Keza bunların ortaya konması, millî tarih şuurumuzun uyanıklığı ve nesillerin yaratıcı güçlere sahip kılınabilmeleri için de zarurîdir. Bu temel görüşle Büyük Türkiye'yi bütün varlıkları ile birlikte ve her yönü ile bilmek ve tanıtmak maksadiyle 67 ilimize ait «İl Yıllıkları»nı neşretmeyi bir hizmet vazifesi talâkki ettik.*

*Osmanlı İmparatorluğu İdaresi zamanında neşredilen «Vilâyet Salnameleri» ve birçok garp devletleri idarelerine ait benzeri kaynaklar bize bu konuda rehber olmuştur.*

*İl Yıllıklarının mühim bir ihtiyacı karşılayacağına inanıyoruz. İl Yıllıklarının zamanla tetkik ve tenkide tabi tutularak tam bir tekâmüle kavuşmasını temenni ederken, bu gelişmenin «Devlet Yıllığı» haline inkılâbı da en samimi arzumuz ve ümidimizdir.*

*İl yıllıklarının meydana gelmesinde ciddî mesai ve emeği geçen idareci ve vazifeli arkadaşlarıma ve fikir adamlarımıza en kalbî tebriklerimle şükranlarımı sunmayı vazife sayıyorum.*

*Dr. Faruk SÜKAN*
*İçişleri Bakanı*

: 18443

# ÖNSÖZ

*Edirne, Osmanlı - Türk tarihinin en şerefli sahifelerinin hazırlandığı bir hazinedir. 92 yıl koca bir İmparatorluğa payitaht olmuş bu asil serhat toprağında; Bursa'nın zümrüt yeşili ile İstanbul'un tarihî haşmeti yan yana, kucak kucağadır.*

*Bir beldeyi kalkındırmak, ona hizmet etmek; ancak onun hakkında bazı bilgilere sahip olmakla, yani onu tanımakla mümkündür. İdareciler, gittikleri yerlerde, bu yerler hakkında derli toplu bilgi kaynağından yoksun olmanın meşakkatini çok çekmişlerdir. Günlerce çalışarak elde ettikleri bilgileri, parça parça ya selefleri nin sümeni altında veya temizlemeyi düşündükleri bir masa çekmecesinde bulmuşlardır.*

*Plânlı kalkınmada, plânın temel unsuru ve kaynağı şüphesiz bu kabil yerlerdir. Bu bakımdan, İçişleri Bakanımız Sayın Dr. Faruk Sükan'ın İl Yıllıkları tanzimi yolundaki emirleri; sağladığı kolaylıklar yanında, idarede ilmî çalışma yolunda atılmış en ciddî adımlardan da birisi olarak kaydedilmeğe değer.*

*Bizlerden evvel memleketimize hizmeti geçmiş olanları tanımak, geçmişle bugünü, bugünle yarını mukayese imkânı veren böyle bir çalışma yolunu bizlere açmakla Sayın Bakanımız, idare kadrosunun ve bu eserlerden faydalanacak olanların daima iyi his ve temennileriyle anılacaklardır.*

*Eser kusursuz değildir. Ancak, bu kusurların, gelecek il yıllıklarımızı daha iyi hazırlamak vaadi ve ümidiyle bağışlanmasını diliyorum.*

*Yıllığın hazırlanmasında emeği geçen arkadaşlarıma en kalbî teşekkürlerimi ve gelecek yıllar daha başarılı olma dileklerimi sunarım.*

*A. HAYDAR ÖZKIN*
*Edirne Valisi*



*Cumhuriyetimizin Kurucusu Ulu Önder*
*MUSTAFA KEMAL ATATÜRK*

*Çumhurbaşkanımız Sayın CEVDET SUNAY*

*Başbakanımız Sayın SÜLEYMAN DEMİREL*

*İçişleri Bakanımız Sayın* FARUK SÜKAN



*Vali A. HAYDAR ÖZKIN*

## DEKİLER


Sayfa

. . . 1
. . . 2
. . . 3
. . . 3
. . . 3
. . . 3
. . . 3
. . . 4
. . . 4
. . . 5
. . . 5
. . . 7
. . . 7

ların

. . . 7
. . . 9
. . . 9
. . . 9
. . . 10
. . . 10
. . . 10
. . . 10
. . . 10

anları

. . . . 11
. . . . 13
. . . . 13
. . . . 14
. . . . 14
nekleri . 14
. . . . 15
. . . . 15
. . . . 15
. . . . 16

. . . . 23
. . . . 23



Bu kitabın tamamı
**İstanbul'da**
**DİZERKONCA MATBAASI'nın**
teknik elemanları tarafından
düzenlenmiş ve basılmıştır.
Baskı tarihi : 1968

# İÇİNDEKİLER


| I. RESMİ BÖLÜM | Sayfa |
|---|---|
| 1. Edirne İli T.B.M.M. Üyeleri | 1 |
| 2. Edirne Valisi | 2 |
| 3. Edirne Garnizon Komutanı | 3 |
| 4. Edirne C. Savcısı | 3 |
| 5. İl Teşkilâtı | 3 |
| A. Eski Edirne Valileri | 3 |
| a. Edirnenin Fethinden Sonraki Valileri | 3 |
| b. Cumhuriyet Devri Valileri | 4 |
| B. Vali Muavini | 4 |
| C. Kaymakamlar | 5 |
| D. İl İdare Şube Başkanları | 5 |
| E. Bucak Müdürleri | 7 |
| 6. Edirne İl Genel Meclisi Üyeleri | 7 |
| 7. İlde bulunan bölge kuruluşları ile diğer kuruluşların müdür ve âmirleri | 7 |
| 8. Edirne Belediye Teşkilâtı | 9 |
| A. Önceki Belediye Başkanları | 9 |
| a. Belediye Başkanları | 9 |
| b. Vali ve Belediye Başkanları | 10 |
| B. Bugünkü Edirne Belediyesi | 10 |
| a. Başkan | 10 |
| b. Belediye Meclis Üyeleri | 10 |
| C. Edirne Belediyesine bağlı daire müdürleri | 10 |
| 9. İl Dahilinde Bulunan Diğer Belediyeler ile Başkanları ve Belediye Meclis Üyeleri | 11 |
| 10. Edirnedeki Sendikalar | 13 |
| 11. Edirnedeki Kamu Yararı Dernekleri | 13 |
| 12. Edirnedeki Siyasi Partiler | 14 |
| 13. Edirnedeki Konsolosluklar | 14 |
| 14. 507 Sayılı Kanuna Göre İlde Kurulan Esnaf Dernekleri | 14 |
| 15. Edirnedeki Bankalar | 15 |
| 16. Edirnedeki Kooperatifler | 15 |
| 17. Edirnedeki Meslek Kuruluşları ve Başkanları | 15 |
| 18. Mahalle ve Köy Muhtarları | 16 |

| II. İDARİ BÖLÜM | |
|---|---|
| 1. Edirnenin İdari Tarihçesi | 23 |
| 2. Bugünkü Durum | 23 |

Sayfa

3. İlçeler Bucaklar ve Köylerin Adlarını Gösterir Çizelgeler . 24
A. Genel olarak . . . . . 24
B. İlceler itibariyle . . . . . 24

III. NÜFUS BÖLÜMÜ

1. Edirne nüfusunun gelişimi . . . . . 33
A. 1927 yılına kadar . . . . . 33
B. 1927 - 1950 dönemi . . . . . 33
C. 1950 den günümüze kadar . . . . . 33
2. Yerleşme yerlerinin nüfusu bakımından Edirne İli . . . 33
A. Şehirsel ve kırsal nüfus ayrımı ve başlıca şehirsel yerleşme yerleri . . . . . 33
B. Kırsal ve şehirsel nüfus gurupları bakımından dağılımı . . . . . 34
3. Edirne nüfusunun Demografik nitelikleri . . . . . 34
A. Medenî hale göre nüfusun dağılımı . . . . . 34
B. Okur yazarlık yönünden Edirne İli . . . . . 34
C. Hane halkı büyüklüğü yönünden Edirne İli . . . . 34
4. Edirne nüfusunun ekonomik nitelikleri . . . . . 34
A. Edirne İli faal nüfusunun iktisâdi faaliyet kolları itibariyle dağılımı . . . . . 34
B. Edirne nüfusunun istihdam durumu . . . . . 34
C. Edirnede faal nüfusun meslekler bakımından dağılımı . . . . . 34

IV. COĞRAFYA BÖLÜMÜ

1. Edirne İlinin konumu ve genel durumu . . . . . 43
2. Edirne İlinin jeolojik yapısı . . . . . 43
3. Yüzel şekilleri . . . . . 44
4. İklimi . . . . . 45
5. Yağış . . . . . 45
6. Bitki topluluğu . . . . . 45
7. Basınç . . . . . 45
8. Nispî nem . . . . . 45
9. Buharlaşma ve sis . . . . . 45
10. Nehirleri . . . . . 45
11. Gölleri . . . . . 47
12. Taşkınlar . . . . . 51
13. Barajlar . . . . . 51
14. Seddeler . . . . . 51



Sayfa

V. TARİH BÖLÜMÜ

1. Giriş . . . . . 55
2. Edirnenin muhtelif devirlerdeki isimleri ve son şekli . . 55
3. Edirne Tarihi . . . . . 56
A. Tarih öncesi çağlarda Edirne . . . . . 56
B. Tarihî çağlarda Edirne . . . . . 57
4. Kültür ve medeniyet . . . . . 58
A. Trakların aslı, toplumsal gelenek, görenek ve yaşayışları . . . . . 58
B. Din . . . . . 58
C. Mimarî . . . . . 59
5. Bizans Devrinde Edirne . . . . . 59
A. Edirnede Bizans Devri Eserleri . . . . . 61
6. Osmanlı - Türk Devri . . . . . 63

VI. SOSYAL BÖLÜM

1. Giriş . . . . . 69
2. Toplum hayatı . . . . . 69
A. İl Merkezinde . . . . . 69
B. İlce ve köylerde . . . . . 69
3. Gelenek ve görenekler . . . . . 75
A. Genel olarak . . . . . 75
B. Düğünler . . . . . 76
C. Eski Edirne giyimleri . . . . . 76
a. Kadın giyimleri . . . . . 76
b. Erkek giyimleri . . . . . 76
c. Ayakkabı ve çoraplar . . . . . 77
4. Halk deyimleri . . . . . 77
5. Edirnenin folklörü . . . . . 77
6. Medenî hizmet ve araçlardan yararlanma . . . . . 78
A. Elektrik ve otobüs hizmetleri . . . . . 78
a. Elektrik hizmetleri . . . . . 78
aa. Şehir elektrifikasyonu . . . . . 78
bb. Köy elektrifikasyonu . . . . . 78
b. Otobüs hizmetleri . . . . . 79
B. Su hizmetleri . . . . . 79
a. İl Merkezinde . . . . . 79
b. Köy içme suları . . . . . 79
C. PTT ve radyo hizmetleri . . . . . 81
a. PTT nin hizmetleri . . . . . 81
b. Köy telefonları . . . . . 82
7. Edirne İli Sağlık ve Sosyal Yardım Hizmetleri . . . . 87

Sayfa

A. İl Merkezinde . . . 88
a. Yataklı sağlık kurumları çalışmaları . . . 88
b. Yataksız tedavi kurumları . . . 88
B. İlcelerdeki sağlık çalışmaları . . . 88
C. Köylerdeki sağlık çalışmaları . . . 88
D. Öğretim ve eğitim çalışmaları . . . 90
E. Nüfus plânlaması . . . 90
F. Sıtma Eridikasyon çalışmaları . . . 91
G. Ana ve Çocuk Sağlığı Merkezi çalışmaları . . . 91
1. Ana sağlığı . . . 92
2. Çocuk sağlığı . . . 93
8. Konut Sorunu . . . 93
A. Genel olarak nedenleri . . . 93
B. Edirnede konut durumu . . . 93
a. Konut nüfus ilişkisi . . . 93
aa. Kullandıkları odaya göre dağılışı . . . 93
bb. Ödedikleri aylık kiraya göre dağılışı . . . 93
cc. Konutların genel durumlara göre dağılışı . . . 94
b. Konut yapım seyri . . . 95
C. Evlerin Mimarî yapısı . . . 95
Ç. Gecekondu sorunu . . . 95
D. Kendi evini yapma yardım metodu çalışmaları . . . 95
9. Çalışma hayatı . . . 98
10. Güvenlik hizmetleri . . . 98
A. Emniyet Müdürlüğü . . . 98
B. İl Jandarma Komutanlığı . . . 98

VII. KÜLTÜR BÖLÜMÜ

1. Genel Kültür durumu . . . 101
A. Eski Edirnede kültür . . . 101
a. Medreseler mektepler . . . 101
b. Edirnenin yetiştirdiği bilgin şair ve sanatkârlar . . . 106
B. Cumhuriyetten sonra Edirnede Millî Eğitim . . . 107
C. Millî Eğitim Müdürlüğü kuruluş ve kadrosu . . . 107
a. İlk Öğretim . . . 107



Sayfa

b. Beslenme eğitimi . . . 107
c. Yetiştirme yurdu . . . 109
d. Uygulama bahçeleri . . . 109
e. Orta öğretim . . . 109
f. Kültür kurumları . . . 109
g. Eğitim araçları merkezi . . . 109
D. Toplum kalkınması ve halk eğitimi . . . 110
a. Genel olarak . . . 110
b. Edirne İli Halk Eğitim Başkanlığı Hizmetleri . . . 111
1. Halk Dershaneleri . . . 111
2. Ev ekonomisi hizmetleri . . . 111
3. Gezici köy kadınları kursları . . . 111
4. Gezici köy erkek kursları . . . 111
5. Küçük el sanatları halıcılık kursu . . . 112
6. Okuma köşeleri . . . 112
7. Toplum kalkınması çalışmaları . . . 112
8. Kooperatifçilik eğitimi . . . 112
2. Edirnede kültür çalışmaları . . . 112
A. Tiyatro . . . 112
B. Müzik . . . 112
C. Sinemalar . . . 112
D. Basımevleri gazeteler ve kitabevleri . . . 114
E. Kütüphaneler . . . 115
1. Edirne Selimiye İl Halk Kütüphanesi . . . 115
2. İlçe kütüphaneleri . . . 116
3. Edirnenin spor durumu . . . 116
A. Tarihçesi . . . 116
B. Spor çalışmaları . . . 116
a. Atletizm . . . 116
b. Basketbol . . . 116
c. Boks . . . 117
d. Bisiklet . . . 117
e. Futbol . . . 117
f. Güreş . . . 117
g. Halter ve okçuluk . . . 117
h. Voleybol . . . 117
i. Atıcılık . . . 117
C. Edirnenin spor tesisleri . . . 117
D. İlcelerin spor tesisleri . . . 117
E. Edirnedeki kulüplerin adları ve renkleri . . . 117

Sayfa


VIII. TURİZM BÖLÜMÜ 121

1. Giriş 121
2. Edirnenin Türkiye turizmindeki yeri 122
   a. Kırkpınar güreşleri 125
3. Edirne İlinin turistik bakımdan önem arzeden yerleri 125
   a. Sarayiçi 125
   b. Söğütlük 127
   c. Kapıkule hudut kapısı 127
   d. Pazarkule hudut kapısı 127
   e. Karaağaç 127
   f. Edirnede avcılık 127
4. Edirnenin tarihî yerleri, anıtları, müzeleri ve camileri 129
   A. Bizans Devrinden kalma eserler 129
   B. Osmanlı Devrinden kalma eserler 129
   C. Anıtlar 130
      1. Atatürk Anıtı 130
   D. Müzeler 130
   E. Camiler 130
5. Edirnede turizm çalışmaları 135
6. Turistik hizmet sağlıyan kuruluşlar 139
   A. Oteller 139
   B. Turist kabul eden öğrenci yurtları 140
   C. Lokantalar 140
   D. Eğlence yerleri 141
   E. Diğer kuruluşlar 141
      1. Otobüs işletmeleri 141
      2. Tren seferleri 142
7. Turistler için önemli telefon numaraları 142

IX. EKONOMİK BÖLÜM

1. Giriş 143
2. Ticaret hayatı 143
   A. Genel Bilgiler 143
   B. Edirne Ticaret ve Sanayi Odası 144
   C. İldeki diğer ticaret ve sanayi odaları 144
   D. Edirne Ticaret Borsası 144
   E. Pazar ve panayırlar 146
   F. Edirne Merkez ve İlçelerindeki Bankalar 146
3. Endüstri hayatı 146
   A. Genel Bilgiler 146
   B. Edirne Endüstri kuruluşları 146
   C. Madencilik 147




Sayfa


4. Tarım hayatı 149
   A. Tarım 149
      a. Genel bilgiler 149
      b. İlimizde tarımın bugünkü durumu 149
      aa. Arazinin tarımsal yönden bölümü 149
      bb. Çiftçi sayısı ve arazinin çiftçi ailelerine dağılışı 150
      cc. Tarım sistemleri 151
      dd. Tarım ürünlerinin ekiliş sahaları ve üretim miktarları 152
      ee. Tarımda kullanılan makine ve çift hayvanları 154
      ff. T.C. Ziraat Bankasının Edirne İli Merkez ve ilcelerindeki tarımsal kredi plâsmanları 154
   B. Sulanır arazi 154
      aa. Bugünkü durum 154
      bb. Sulama çalışmaları 154
      d. Tarım çalışmaları 156
      e. Zirai mücadele çalışmaları 159
   C. Orman çalışmaları 161
      a. Edirne bölgesi çalışmaları 161
      b. Edirnenin orman ürünlerinin yıllık üretim kapasitesi 161
      c. Orman ürünlerinin yıllık tüketim kapasitesi 161
      d. Ormancılık çalışmaları 161
   D. Hayvancılık 163
      a. Genel Bilgiler 163
      b. İlimiz hayvancılığının bugünkü durumu 163
      aa. Hayvan yetiştiriciliği 166
      bb. Hayvan türleri ve sayıları 169
      cc. Hayvanlardan elde edilen ürünler ve miktarları 171
      dd. Edirne Merkez ve ilçeleri mezbahalarında kesilen hayvan ve ağırlıkları 171
      c. Küçük evcil hayvanlar 171
      d. Hayvancılık çalışmaları 171

X. ULAŞTIRMA BÖLÜMÜ

1. Giriş 177
2. Karayolu ile ulaştırma 177
   A. Devlet yolları 177
   B. İl yolları 177
   C. İlçelerle ulaşım imkânları 177
   D. Köy yolları 177

Sayfa

E. Edirnedeki otobüs işletmeleri . . . . . 179
G. Edirne Trafik Müdürlüğüne kayıtlı araçlar . . . . 179
3. Demiryolu ile ulaştırma . . . . . 179

XI. MAHALLİ İDARELER BÖLÜMÜ

1. Giriş . . . . . 181
2. Özel İdare . . . . . 181
A. Özel İdare hizmetleri . . . . . 182
a. Çeşitli hizmetler . . . . . 182
B. Özel idarenin bayındırlık hizmetlerinde kullanılan binaları . . . . . 183
C. Özel Saymanlık Müdürlüğünün kira getiren gayri menkulleri . . . . . 183
D. Bina ve arazi vergileri mükellef adedi . . . . . 184
E. Özel İdare bütçesi . . . . . 184
3. Belediyeler . . . . . 184
A. Edirne Belediyesi . . . . . 185
a. Belediye bütçesi . . . . . 186
b. Belediye hizmetleri . . . . . 186
c. İçme suyu hizmetleri . . . . . 186
d. Otobüs hizmeti . . . . . 186
e. Soğuk hava deposu hizmetleri . . . . . 186
f. İtfaiye hizmetleri . . . . . 186
B. İlçe Belediyeleri . . . . . 186
a. Enez Belediyesi . . . . . 186
b. Havsa Belediyesi . . . . . 188
c. İpsala Belediyesi . . . . . 191
d. Keşan Belediyesi . . . . . 192
e. Lalapaşa Belediyesi . . . . . 194
f. Meriç Belediyesi . . . . . 195
g. Uzunköprü Belediyesi . . . . . 195
C. Diğer Belediyeler . . . . . 196
a. Süleoğlu Belediyesi . . . . . 196
b. İbriktepe Belediyesi . . . . . 196
c. Küplü Belediyesi . . . . . 196
d. Çöpköy Belediyesi . . . . . 197
e. Kırcasalih Belediyesi . . . . . 197
f. Kurtbey Belediyesi . . . . . 197
g. Yeniköy Belediyesi . . . . . 198
4. Ana hizmet ve tesisler bakımından Edirne İli içindeki köylerin durumunu gösteren çizelgeler . . . . . 198

XII. BİBLİYOGRAFYA. 199



# I / RESMÎ BÖLÜM

*«İdareciler*

*Bana içten haykıranlar, büyük Türk Ulusunun tam anlamı ile millet olmasını isteyen, onunla en modern bir Türk Devleti kurmak için insanlık fedakârlıklarının hiç birini esirgemiyen kültür, idare, intizam ve devlet anlamlarını en son ilmi telâkkilere göre tebellür ettirmeğe çalışmış ve çalışan arkadaşlarımdır.*
*Tatbik eden, icra eden, karar verenden daima daha kuvvetlidir.»*

*K. Atatürk*

## 1. Edirne İli T.B.M.M. Üyeleri

Edirne İlinin 1. devreden bu yana T.B.M.M. Kurucu Meclis, Cumhuriyet Senatosu ve Millet Meclisi Üyeleri alfabetik sıraya göre aşağıda gösterilmiştir.

**I. Devre Edirne Milletvekilleri :**

Cafer Tayyar Bey
Faik Bey
Kâzım Karabekir Paşa
Mehmet Şeref Bey

**II. Devre Edirne Milletvekilleri :**

Cafer Tayyar Paşa
Faik Bey
Hüseyin Rıfkı Bey

**III. Devre Edirne Milletvekilleri :**

Faik Bey
Hasan Hayri Bey
Şakir Bey
Zeki Mesut Bey

**IV. Devre Edirne Milletvekilleri :**

Faik Bey
Hasan Hayri Bey
Şakir Bey
Şeref Bey

**V. Devre Edirne Milletvekilleri :**

Dr. Fatma Memik
Faik Kaltakkıran
Mecdi Boysan
Şeref Aykut

**VI. Devre Edirne Milletvekilleri :**

Dr. Fatma Memik
Faik Kaltakkıran
Fuad Balkan
Osman Şahinbaş
Şeref Aykut
Temel Köksal

**VII. Devre Edirne Miletvekilleri :**

Mehmet Edip Ağaoğuları

Fuat Balkan
Dr. Fatma Memik
Ekrem Demiray
Mahmut Nedim Gündüzalp

**VIII. Devre Edirne Milletvekilleri :**

Mehmet Edip Ağaoğulları
Fethi Erimçağ
Mehmet Nedim Gündüzalp
Dr. Bahattin Öğütmen
Mehmet Öktem

**IX. Devre Edirne Milletvekilleri :**

Arif Altınalmaz
Mehmet Enginün
Cemal Köprülü
Rukneddin Nasuhoğlu
Hasan Osma

**X. Devre Edirne Milletvekilleri :**

Mehmet Enginün
Cema Köprülü
Hasan Maksutoğlu
Ruknettin Nasuhoğlu
Sabahattin Parsoy
Kemâ Yaşınkılıç

**XI. Devre Edirne Milletvekilleri :**

Rasih Gürkan
Nurettin Manyas
Ruknettin Nasuhoğlu
Kadrettin Oğuzalıcı
Sabahattin Parsoy
Mükerrem Sarol

**Kurucu Meclis Edirne İl Temsilcileri :**

Süleyman Bilgen

**1. ci Devre Cumhuriyet Senatosu Edirne Üyesi :**

Tahsin Bangıoğlu

**I. ci Devre Edirne Milletvekilleri :**

Talat Asal
Süleyman Bilgen
İlhami Ertem
Fahir Giritlioğlu
Nazmi Özoğul

**II. ci Devre Edirne Miletvekilleri :**

Ahmet Bilgin
İlhami Ertem
Nazmi Özoğul
Türkân Seçkin

## 2. Edirne Valisi

**Ali Haydar Özkın** — 1922 yılında Erzurum'da doğdu. Siyasal Bilgiler Okulu İdarî Şube 1944 yılı mezunudur.

Devlet hizmetine aynı yıl, İçişleri Bakanlığında stajyerlikle başlamış, Erzurum Maiyet Memurluğu, Ovacık Nahiye Müdürlüğü, Karayazı, Oltu, Şenkaya Kaymakam vekilliklerinde bulunduktan sonra 1949 yılında Kaymakamlık kursunu bitirmiştir.

Kursu takiben Darende, Şarkikaraağaç, Haymana'da Kaymakamlık, Kars, Manisa, Elazığ, Burdur, Konya'da Emniyet Müdürlüğü ve Ankara'da Emniyet Şube III ve Şube II. Müdürlüğü yapmıştır.

Bilâhare Aza Yardımcılığı ile Danıştayda görev alan Özkın 1962 yılında Emniyet Genel Müdür Muavinliğine atanmıştır.

1963 yılında da İstanbul Emniyet Müdürlüğüne tayin edilerek bu görevde 1967 yılına kadar kalmıştır.

9/6/1967 den beri Edirne Valiliğinde bulunmaktadır.

Ali Haydar Özkın Kaymakamlık kursundan başka görgü ve bilgisini arttırmak için A.B.D. de bir yıl kalmış, National Police Academy ve çeşitli kurs ve Seminerlerden sertifika almıştır.

Londra'da İngiliz Polis ve idaresi üzerinde tetkikleri vardır. Ayrıca Türkiye ve Orta Doğu Amme İdaresi Enstitüsünde de bir yıl tahsili olup, diploma almıştır.

İngilizce ve Fransızca dillerini bilmektedir. Evlidir.



## 3. Edirne Garnizon Komutanı

**Tuğgeneral Tevfik Gülçur** - 1919 yılında İstanbul'da doğmuştur. 1939 yılında Harp Akademisinden mezun olmuştur.

3 Eylül 1965 yılından beri bu görevdedir. Evli ve iki çocuk babasıdır.

## 4. Edirne Cumhuriyet Savcısı

**Hüsnü Saydut** - 1912 yılında Konya'da doğmuştur. İstanbul Hukuk Fakültesinden 1936 yılında mezun olmuştur. Kasım 1967 den beri bu görevdedir. Evli ve iki çocuk babasıdır.

## 5. İl Teşkilâtı

A. ESKİ EDİRNE VALİLERİ

**a) Edirnenin Fethinden Sonraki Valileri**

Lalaşahin Paşa H. 763 (1361) - H.787 (1385)

H. 833 kadar ki Valilerin isimleri bulunamamıştır.

| | |
|---|---|
| Sarıca Paşa | (H.833)-(1429) |
| Şehsuar Bey | (H.870)-(1465) |
| Darap Bey | (H.873)-(1468) |
| Karaman Bey | (H.874-76)(1469-1471) |
| Alaetdüvele | (H.876)(1471) |
| Sultan Süleyman Şah | (H.920)(1514) |
| Ahmet Paşa | (H.926-930)(1519-1523) |
| Şehzade Sultan Selim | (H.955)(1548) |
| Şehzade Beyazıt | (H.960)(1552) |
| Hasan Ağa | (1022)(1613) |
| Gani Bey (Giray Han) | (H.1032)(1622) |
| Mehmet Paşa Duçe | (H.1046)(1636) |
| Mahmut Ağa | (H.1070)(1659) |
| Mehmet Paşa | (H.1080)(1669) |
| Kamber Ağa | (H.1092)(1681) |
| Hasan Paşa Kocakonakçı | (H.1092)-(1094)1681-1682 |
| Mustafa Paşa | (1094)(1682) |
| Hasan Paşa | H. 1109-1967 |
| Fazlı Paşa | H.(112)-(1123)/1700-1711 |
| Süleyman Bey | (H.115)(1703) |
| Ali Paşa | (H.115)(1703) |
| Mehmet Paşa | 1167 - 1753 |
| Hafız Rıdvan Pş. | (1173-1176)(1769-1762) |
| Recep Paşa | (1181 - 1767) |
| Cevher Paşa | (1183 - 1769) |
| Teğen Elhac Mehmet Paşa | (1188 - 1774) |
| Mehmet Pş. İbn Muhtar Pş. | (1199 - 1784) |
| Şemsettin Paşa | (1203 - 1788) |
| Ahmet Paşa | H.(1206 - 1791) |
| Ali Paşa | H.(1207 - 1792) |
| Seyit El Hac Hasan Paşa | H. 1208 - 1793 |
| Seyit El Hac Abdi Paşa | H. 1209 - 1794 |
| Ebu Bekir Paşa | H. 1209 - 1794 |
| Mehmet Paşa | H. 1210 - 1795 |
| Hüseyin Paşa | H. 1212 - 1797 |
| Osman Paşa | H. 12.12 - 1797 |
| Seyit Yusuf Pş. | H. 1213 - 1798 |
| Ağa Hasan Paşa | H. 1215 - 1800 |
| Veliyüddin Hafız Paşa | H. 1218 - 1803 |
| Alâeddin Paşa | H. 1221 - 1806 |
| Mustafa Paşa | H. 1223 - 1808 |
| Derviş Paşa | H. 1223 - 1808 |
| İsmail Paşa | H. 1224 - 1809 |
| Ali Paşa | H. 1224 - 1809 |
| Ali Celâl Paşa | H. 1232 - 1817 |
| Hacı Mustafa Paşa | H. 1235 - 1820 |
| Salih Paşa | H. 1236 - 1821 |
| Derviş Paşa | H. 1239 - 1824 |
| Esat Muhlis Paşa | H. 1289 - 1824 |
| Abdurrahman Vecihi Paşa | H. 1243 - 1828 |
| Ağa Hüseyin Paşa | H. 1247 - 1832 |
| Mustafa Nuri Paşa | H. 1250 - 1835 |
| Emin Paşa | H. 1253 - 1838 |
| Nafiz Paşa | H. 1255 - 1839 |
| Osman Nuri Paşa | H. 1256 - 1840 |
| Yakup Paşa | H. 1257 - 1841 |
| Mehmet İzzet Paşa | H. 1258 - 1842 |
| Damat Sait Paşa | H. 1258 - 1842 |
| Reşit Mustafa Paşa | H. 1259 - 1843 |
| Mirza Sait Paşa | H. 1259 - 1843 |
| Çengeloğlu Tahir Paşa | H. 1260 - 1844 |

| | |
|---|---|
| Rüstem Bekir Paşa | H. 1263 - 1847 |
| Tepedelenizadelerden İsmail Rahmi Paşa | H. 1264 - 1848 |
| Hayrettin Paşa | H. 1266 - 1850 |
| Hafız Paşa | H. 1266 - 1850 |
| Boşnak Mehmet Paşa | H. 1267 - 1851 |
| Kıbrıslı Mehmet Paşa (Esbak sadrazam) | H. 1269 - 1853 |
| Rüstem Bekir Paşa | H. 1270 - 1854 |
| Sami Paşa | H. 1272 - 1856 |
| Tepedelenlizade İsmail Rahmi Paşa (II. defa) | H. 1273 - 1857 |
| Muammer Paşa | H. 1274 - 1858 |
| Alyanak Mustafa Paşa | H. 1274 - 1858 |
| Hacı Mehmet Hilmi Paşa | H. 1276 - 1860 |
| Ahmet Bican Paşa | H. 1276 - 1860 |
| Veliyyüddin Rıfat Paşa | H. 1277 - 1861 |
| Süleyman Refet Paşa | H. 1277 - 1861 |
| Kıbrıslı Mehmet Paşa (2.defa) | H. 1278 - 1862 |
| Süleyman Refet Paşa (2. defa) | H.1280 - 1864 |
| Arif Paşa | H. 1281 - 1865 |
| Hurşit Mehmet Paşa | H. 1282 - 1866 |
| Mehmet Asım Paşa | H. 1286 - 1870 |
| Ahmet İrfan Paşa | H. 1288 - 1871 |
| Muhlis Paşa | H. 1289 - 1872 |
| Mehmet Halit Paşa (Edirneye gelmemiştir) | H. 1289 - 1872 |
| Hacı İzzet Paşa | H. 1289 - 1872 |
| Takıyüddin Paşa | H. 1290 - 1873 |
| Hurşit Mehmet Paşa (2.defa) | H. 1291 - 1874 |
| Ömer Fevzi Paşa | H. 1292 - 1875 |
| Akif Paşa | H. 1293 - 1876 |
| Asım Paşa | H. 1293 - 1876 |
| Urfi Paşazade | H. 1294 - 1877 |
| Ali Paşa | H. 1294 - 1877 |
| İbrahim Paşa | H. 1294 - 1877 |
| Ahmet Vefik Paşa | H. 1294 - 1877 |
| Hüseyin Cemil Paşa | H. 1294 - 1877 |
| Rauf Paşa | H. 1296 - 1880 |
| Urfi Paşazade Ali Paşa (2. defa) | H. 1297 - 1881 |
| Rauf Paşa (2. defa) | H. 1297 - 1881 |
| Kadri Paşa (Eski Sadrazam) | H. 1298 - 1882 |
| Hacı İzzet Paşa (2. defa) | H. 1300 - 1884 |
| Abdurrahman Paşa | H. 1310 - 1894 |
| Müşhir Arif Paşa | H. 1312 - 1896 |
| Reşat Bey | H. 1323 - 1907 |
| Ziver Bey | H. 1323 - 1907 |
| Nazım Paşa | H. 1326 - 1908 |
| Reşit Paşa | H. 1326 - 1908 |
| Hacı Adil Bey | H. 1327 - 1909 |
| Ali Paşa | H. 1327 - 1910 |
| Celâl Bey | H. 1328 - 1911 |
| Halil Bey | H. 1329 - 1912 |
| Hacı Adil Bey (2. defa) | H. 1331 - 1913 |
| Zekeriya Bey | H. 1333 - 1915 |
| Cemâl Bey | H. 1334 - 1918 |
| Salim Paşa | H. 1335 - 1919 |
| Celâl Bey | H. 1335 - 1919 |
| Ali Rıza Bey | H. 1336 - 1920 |

**b) Cumhuriyet Devri Edirne Valileri :**

| Adı Soyadı | Göreve Başladığı Tarih | Ayrıldığı Tarih |
|---|---|---|
| Şakir Bey (Kesebir) | 1922 | |
| Naci Bey | 1923 | |
| Cemal Bey | 1924 | |
| İsmail Sabri Bey | 1924 | |
| Abdullah Sabri Bey | 1924 | |
| Behçet Bey | 1926 | |
| Emin Bey (Arda) | 18.1.1928 | 9.5.1932 |
| Salim Özdemir | 14.5.1932 | 4.7.1935 |
| Osman Şahinbaş | 4.7.1935 | 2.7.1937 |
| Ahmet Niyazi Mergen | 2.7.1937 | 27.5.1939 |
| Ferit Nomer | 27.5.1939 | 1.8.1942 |
| Daniş Yurdakul | 1.8.1942 | 7.12.1943 |
| Süheyl Karafakioğlu | 7.12.1943 | 5.8.1946 |
| Siracettin Saraç | 5.8.1946 | 21.2.1947 |
| Kâzım Demirer | 21.2.1947 | 28.12.1948 |
| Rükneddin Nasuhioğlu | 23.3.1949 | 25.7.1949 |
| Fazlı Güleç | 1.8.1949 | 31.5.1950 |
| Emin Akıncı | 13.7.1950 | 25.11.1955 |
| Bozkurt Kaplangı | 25.11.1955 | 24.5.1956 |
| Turgut Başkaya | 30.6.1956 | 16.8.1958 |
| Nihat Danişment | 1.9.1958 | 28.5.1960 |
| Sadri Sarptır | 28.5.1960 | 29.6.1964 |
| H. Ferit Kubat | 30.6.1964 | 27.5.1967 |
| A. Haydar Özkın | 9.6.1967 | |

## B. VALİ MUAVİNİ

**Adnan ERGÜN** — 1923 yılında Çardakta (Çanakkale) doğmuştur. Siyasal Bilgiler Fakültesi İdari İşler Şubesinden 1945 yılında mezun olmuştur. 1952 yılında Ankara Hukuk Fakültesi fark imtihanını vermiştir. 1963 yılında Türkiye ve Orta Doğu Amme İdaresi Enstitüsünden mezun olmuştur.



13. cü dönem Kaymakamlık Kursunu bitirdikten sonra, sırası ile Reyhanlı, Keban Kaymakamlıkları ile Muş, Edirne Hukuk İşleri Müdürü ve Bayramiç, Sındırlı, Gördes, Hayrabolu, Sulakyurt, Refaiye, Ayvalık (Uşak), Ulubay, Kaymakamlıkları, Sinop Vali Muavinliği ile 30/Eylül/1966 dan beri Edirne Vali Muavini olarak çalışmaktadır.

Evli olup dört çocuğu vardır.

## C. KAYMAKAMLAR

*Enez Kaymakamı*

**Koru Engin** — 1968 yılında İstanbulda doğmuştur. Siyasal Bilgiler Fakültesinden 1962 yılında mezun olmuştur.

Ekim 1967 den beri bu görevde bulunmaktadır. Evlidir.

*Havsa Kaymakamı*

Münhaldir. Konya İl Maiyet memuru Fahir Işıksız vekâlet etmektedir.

*İpsala Kaymakamı*

**Orhan Haraçcı** — 1934 yılında Sivas'da doğmuştur. Siyasal Bilgiler Fakültesinden mezun olmuştur.

20. Kasım. 1967 den beri bu görevdedir. Evlidir.

*Keşan Kaymakamı*

**Ahmet Suphi İlbars** — Ankara Hukuk Fakültesinden 1939 yılında mezun olmuştur.

1963 yında Bigadiç, İmroz ve 1966 yılında Keşan Kaymakamlığına atanmıştır.

*Lalapaşa Kaymakamı*

Münhaldir. İstanbul İl Maiyet Memuru Muhsin Nakiboğlu vekâlet etmektedir.

*Meriç Kaymakamı*

**Ahmet Tosun** — 1922 yılında Of İlçesinin Yazlık köyünde doğmuştur. Siyasal Bilgiler Fakültesinden mezun olup 1965 yılında Meriç Kaymakamlığına atanmıştır. Evli olup dört çocuğu vardır.

*Uzunköprü Kaymakamı*

**Cafer Eroğlu** — 1927 yılında Iğdır'da doğmuştur. 1950 - 1951 dönemi Siyasal Bilgiler Fakültesi mezunudur.

Muhtelif İlçe Kaymakamlıklarında bulunmuş olup halen Uzunköprü Kaymakamıdır. Evli olup iki çocuğu vardır.

## D. İL İDARİ ŞUBE BAŞKANLARI

*Emniyet Müdürü*

**Hilmi Ünal** — 1920 yılında Susurlukta doğmuştur.

İstanbul İktisat Fakültesi Gazetecilik Enstitüsünden 1958 yılında mezun olmuştur. 3 Ağustos 1967 den beri bu görevdedir. Evli ve bir çocuk babasıdır.

*İl Savunma Sekreteri*

**Saip Kızıltepe** — 1330 yılında Balıkesir' de doğmuştur. 1936 yılında Harp Okulundan mezundur.

26 Kasım 1960 dan beri be görevdedir. Evli ve üç çocuk babasıdır.

*Defterdar*

**Mükerrem Tüzgiray** — 1917 yılında İstanbul'da doğmuştur. Maliye Okulundan mezundur. Haziran 1966 dan beri Edirne'de Defterdar olarak bulunmaktadır. Evli ve iki çocuk babasıdır.

*Jandarma Alay Komutanı*

**Kenan Batur** — 1922 yılında Düzce'de doğmuştur. 1942 yılında Harp Okulundan mezun olmuştur. Temmuz 1967 denberi bu görevdedir. Evli ve beş çocukludur.

*Millî Eğitim Müdürü*

**Necip Güngör Kısaparmak** — 1933 yılında Elâzığ'ın Maden İlçesinde doğmuştur.

1958 de Balıkesir Necati Eğitim Enstitüsü Edebiyat Bölümünden mezun olmuştur. 17 Ekim 1967 tarihinden beri bu görevdedir. Evli ve bir çocuk babasıdır. İngilizce bilmektedir.

*Sağlık ve Sosyal Yardım Müdürü*

**Dr. Ratıp Kazancıgil** — 1920 yılında Malatya'da doğmuştur. 1943 yılında İstanbul Tıp Fakültesinden mezun olmuştur. 1963 yılında Sıtma Eradikasyon Bölgeler Gurup Başkanı ve Edirne Sağlık ve Sosyal Yardım Müdürlüğüne atanmıştır. Bekâr olup Fransızca bilmektedir.

*Teknik Ziraat Müdürü*

**Mesut Dalaman** — 27 Mart 1913 tarihinde Denizli'de doğmuştur. Ankara Ziraat Fakültesinden 1941 yılında mezun olmuş ve Manisa Ziraat Müdürlüğünün çeşitli mütehassıslıklarında görev almıştır.

29.1.1954 tarihinde Edirne Teknik Ziraat Müdürü olmuştur.

*Bayındırlık Müdürü*

**Bedri Tan** — 1909 yılında Çorum'da doğmuştur. Tahsil hayatına Fen Okulunda başlamış ve 1940 yılında ikinci mühendislik kursundan mezun olmuştur.

1961 yılındanberi İlimiz Bayındırlık Müdürü olarak bulunmaktadır. Evli ve üç çocuk babasıdır.

*Veteriner Müdürü*

**Ali Ulu** — 1922 yılında Kars'ta doğmuştur. 1940 yılında Veteriner Fakültesinden mezun olmuştur.

Mesleki hayatına Ankara'da başlamış ve ikinci defa olarak Ekim 1966 dan beri Edirne'de görev almıştır.

Ali Ulu, evli ve üç çocuk babasıdır.

*Sivil Savunma Müdürü*

**Selâhattin Gökemre** — 1916 yılında İstanbul'da doğmuştur. 1935 yılı İstanbul Erkek Lisesi mezundur. 25 Ocak 1955 den beri bu görevdedir. Evli ve üç çocuk babasıdır.

*Toprak İskân Müdürü*

**Münci Baykal** — 1917 yılında Kemaliye'de doğmuştur. 1939 yılında Edirne Lisesi'nden mezun olmuştur. Haziran 1966 gününden beri ayni görevdedir. Evli 4 çocuk babasıdır.

*Nüfus Müdürü*

**A. Kemal Tüzüner** — 1912 yılında Bandırma'da doğmuştur. Bandırma Ortaokulun'dan 1930 yılında mezun olmuştur.

1962 den beri bu görevdedir. Evli ve üç çocuk babasıdır.

*Halk Eğitim Başkanı*

**Necati Seçkin** — 1927 yılında Edirne'de doğmuştur. Ankara Gazi Eğitim Enstitüsü Müzik Bölümünden 1950 yılında mezun olmuştur. Ekim 1967 den beri bu görevdedir. Evli iki çocuk babasıdır.

*Y.S.E. Müdürü*

**Fikret Madralı** — 1940 Yılında Çerkezköyde doğmuştur. 1962 de İ.T.Ü. Teknik Okulu İnşaat Şb. si ve 1963 de İst. Y. Teknik Okulu İnşaat - İhtisas'dan mezundur. 1 Ekim 1967 den beri bu görevdedir. Evli ve bir çocukludur.

*Edirne Müftüsü*

**Mehmet Ali Sula** — 1931 yılında Çaykara'da doğmuştur. İlk ve İcazet mezunudur. Nisan 1966 dan beri bu görevdedir. Evli ve dört çocukludur.

*Sanayi İrtibat Memuru*

**Abit Karavit** — 1924 yılında Bulgaristan'da doğdu, Edirne Lisesinden mezundur.

18/10/1965 yılında Sanayi İrtibat Memurluğuna atandı. Evli olup 4 çocuk babasıdır.

*Bölge Tapulama Müdürü*

**Adnan Evinay** — Kastamonu'da 1331 tarihinde doğmuş, tahsilini Kadastro Lisesinde tamamlayarak mesleğe girmiştir.

1955 ten bu yana Edirne'de vazife görmektedir. Evli ve 4 çocukludur.



*Tapu Sicil Muhafızı*

**Kâmil Canlar** — 1336 yılında Edirne'de doğmuştur. Lise 1 den tahsilini terk etmiştir.

1960 yılından beri bu görevde çalışmaktadır. Evli olup 3 çocuğu vardır.

*Özel İdare Müdürü*

**Fehmi Habiboğlu** — 1925 yılında Ahlât'ta doğmuştur. İlköğretmen Okulu mezunu olup 22/11/1967 yılındanberi bu görevdedir. Evli ve 4 çocuk babasıdır.

*Şehir Kadastro Müdürü*

**Muzaffer Oğuz** — 1936 yılında Bolu'da doğmuştur. Tahsilini Yıldız Teknik Okulunda tamamlamıştır. 1959 tarihinden beri bu görevdedir. Bekârdır.

E. BUCAK MÜDÜRLERİ

| *Bucağın adı* | *Bağlı olduğu ilçe* | *Müdürün adı soyadı* |
|---|---|---|
| Süleoğlu | Merkez | Şadan Ergil |
| Sırpsındığı | Merkez | Selâhattin Göksel |
| Karakasım | Merkez | Sezai Tüzün |
| Kırcasalih | Uzunköprü | Hasan Öz |
| Çöpköy | Uzunköprü | İsmail Hakkı Taşpınar |
| Maksutlu (Hamidiye) | Uzunköprü | Şükrü Ergin |
| Yerlisu | Keşan | Ahmet Gerdelli |
| Mecidiye | Keşan | Hüseyin Halit Çıtak |
| Hasköy | Havsa | Ahmet Enön |
| İbriktepe | İpsala | Mehmet Toprak |
| Küplü | Meriç | M. Nuri Kayan |

## 6. Edirne İl Genel Meclis Üyeleri

| | |
|---|---|
| Merkez | : Hamdi Kaygan, Zafer Arıkbağ, Kemâl Koman, Ehad Vardar. |
| Uzunköprü | : Sıtkı Onaran, Erdoğan Yayalar, Edip Baysal, Ahmet İnceoğlu. |
| Keşan | : Mehmet Dağlar, İbrahim Aktuğ, İhsan Gökhan, |
| Havsa | : Hasan Pehlivan, |
| Meriç | : Mehmet Berk. |
| İpsala | : Mustafa Kazel, Hamdi Girgin. |
| Enez | : Refia Görgün |
| Lalapaşa | : Mustafa Kocakuş. |

## 7. İlde bulunan bölge kuruluşları ile diğer kuruluşların Müdür ve Âmirleri

*Bölge Çalışma Müdürü*

**Ahmet Yurtlu** — 1916 yılında Şumnu'da doğmuştur. 1944 yılında İstanbul Edebiyat Fakültesi Felsefe - Sosyoloji Bölümünden mezun olmuştur. Temmuz 1961'den beri bu görevdedir. Evli üç çocuk babasıdır.

*Vakıflar Bölge Müdürü*

**Âkil Arıkan** — 1919 yılında Kıbrısta doğmuştur. 1936 yılında Antalya Ortaokulundan mezun olmuştur. 4 Nisan 1967 den beri bu görevdedir. Evli üç çocukludur.

*Devlet Su İşleri XI. Bölge Müdürü*

**İrfan Alpsü** — 1932 yılında İstanbul'da doğmuştur. İstanbul Teknik Üniversitesi İnşaat Fakültesi 1954 mezunudur. Şubat 1967 den beri bu görevdedir. Evli ve bir çocuk babasıdır.

*Turizm ve Tanıtma Bölge Müdürü Vekili*

**Seyran Çebi** — 1937 yılında Sürmene'de doğmuştur. Ankara Otelcilik Okulundan 1961 yılında mezun olmuştur.
16.10.1967 den beri bu görevde bulunmaktadır.

*P.T.T. Bölge Başmüdürü*

**Kemalettin Haydar Dinçer** — 1906 yılında İstanbul'da doğmuştur. İstanbul Fen Tatbikat Okulundan 1937 yılında mezun olmuştur. Mayıs 1962 den beri bu görevdedir. Evlidir.

*Sıtma Eradikasyon Bölge Başkanı*

**Dr. Ferruh Tepeköy** — 1921 yılında İstanbul'da doğmuştur. İstanbul Tıp Fakültesinden 1944 yılında mezun olmuştur. Nisan 1960 dan beri bu görevdedir. Evlidir.

*Beden Terbiyesi Bölge Başkanı*

**Alpaslan Yalkın** — 1937 yılında İstanbul'da doğmuştur. İstanbul Teknik Üniversitesi Y.T.O. dan mezundur. Mart. 1965'den beri bu görevde bulunmaktadır. Evli ve bir çocuk babasıdır.

*Orman Bölge Şefi*

**Ömer Onur** — 1912 yılında Trabzon'un Akçaabat Kazasında doğmuştur. İstanbul Y. Orman Okulu Ameliyat kısmından 1934 yılında mezun olmuştur. 23 Şubat 1935 den beri bu görevdedir. Evli ve üç çocuk babasıdır.

*Toprak Su Başmühendisi*

**Abdülvahit Cengiz** — 1932 yılında Kırklarelinde doğmuştur. 1957 yılında Ankara Üniversitesi Ziraat Fakültesinden mezun olmuştur. Temmuz 1963 den beri bu görevdedir. Evli ve bir çocukludur.

*Meteoroloji İstasyon Müdürü*

**Cevdet Koman** — 1919 yılında Edirne'de doğmuştur. Edirne Erkek Lisesinden 1938 de mezun olmuştur. Ocak 1956 dan beri bu görevdedir. Evli ve bir çocuk babasıdır.

*Edirne Devlet Demiryolları Gar Müdürü*

**Şahap Berkan** — 1920 yılında Edirne'de doğmuştur. 1938 yılında Edirne Lisesinden mezun olmuştur. Ocak 1965 den beri ayni görevdedir. Evli ve üç çocuk babasıdır.

*Ziraî Mücadele ve Karantina Müdürü*

**İlhan Yurtsever** — 1929 yılında Balıkesir'de doğmuştur. İzmir Bölge Ziraat Okulundan 1949 yılında mezun olmuştur. 1 Mart 1966'dan beri bu görevdedir. Evli ve dört çocuk babasıdır.

*Deneme İstasyon Müdürü*

**Ali Haydar Pamuk** — 1917 yılında Ordu'da doğmuştur. Ankara Ziraat Fakültesinden 1943 yılında mezun olmuştur. 28. Eylül. 1967'den beri bu görevdedir.

*Askerlik Şube Başkanı*

**Sıtkı Orçun** — 1920 yılında Uşak'da doğmuştur. Harbiye 1942 mezunudur. 18 Eylül 1967' den beri bu görevdedir.

*Tekel Müdürü*

**Burhanettin Erkan** — 1914 yılında Samsun'da doğmuştur. Samsun Ortaokulundan 1930 yılında mezun olmuştur. Ağustos 1963' den beri bu görevdedir. Evli ve üç çocuk babasıdır.

*İl İmar Müdürü*

**İlhan Genç** — 1935 yılında Boyabat'ta doğmuştur. İstanbul Teknik Üniversitesinden 1960 yılında mezun olmuştur. 25.6.1966 dan beri bu grevdedir. Evlidir.



*Edirne - Selimiye*
*İl Halk Kütüphanesi Müdürü*

**Lâtif Beğmen** — 1919 yılında Uzunköprü'de doğmuştur İstanbul Öğretmen Okulundan 1939 yılında mezun olmuştur. Kasım 1966 dan beri bu görevdedir. Evli ve iki çocuk babasıdır.

*Arkeoloji ve Etnoğrafya Müzesi Müdürü*

**Afif Süreyya Duruçay** — 1925 yılında İstanbul'da doğmuştur. Güzel Sanatlar Akedemisi Y. Süsleme bölümünden 1948 yılında, İstanbul Edebiyat Fakültesi sanat tarihi bölümünden 1965 yılında mezun olmuştur. Haziran 1966 dan beri bu görevdedir. Evli ve iki çocuk babasıdır.

*15 No. lu Toprak Tevzi Komisyonu Başkanı*

**Muhittin Arlı** — 1923 yılında Manisa'da doğmuştur. İzmir İnönü Lisesinden 1945 yılında mezun olmuştur. 15.Mayıs.1965 den beri bu görevde bulunmaktadır. Evli ve üç çocuk babasıdır.

## 8. Edirne Belediye Teşkilâtı

A. ÖNCEKİ BELEDİYE BAŞKANLARI

**a) Belediye Başkanları :**

| *Adı Soyadı* | *Göreve başlama tarihi* | *Ayrılma tarihi* |
|---|---|---|
| Saraçhaneli Kadir Ağa | | |
| Şabanağazade Ahmet Bey | | |
| Serbest zade Salih Bey | | |
| Ahmet Faik Bey | | |
| Hacı Rasim Bey | | |
| Alâattin Paşa | | |
| Hamdi Bey | | |
| Mustafa Vasfi Bey | | |
| Cezzar zade Dilaver Bey | | |
| Salih Bey Hasan Ağazade | | |
| Fuat Bey | | |
| Ahmet Bey Arif Beyzade | | |
| Kasım Efendi Yolageldili | | |
| İbrahim Zağra | | |
| Tevfik Sırrı Bey | | |
| Şerif Bey Müftüzade | 12.6.1937 | 7.9.1939 |
| Mithat Vardar | 7.10.1939 | 22.11.1939 |
| Ekrem Demiray | 20.10.1930 | 1937 |
| Şerif Bey | 1939 | 1943 |
| Ferit Çardaklı | 27.4.1943 | 31.3.1945 |
| Hasan Osma | 16.8.1945 | 21.5.1946 |
| Tahsin Şipka | 1.6.1946 | 6.7.1950 |
| Hasan Maksutoğlu | 7.7.1950 | 30.9.1952 |
| Sabahattin Parsoy | 30.9.1952 | 1.4.1954 |
| Rıza Ataktürk | 1.4.1954 | 15.10.1955 |
| Nuri Alışkan | 3.12.1955 | 1.6.1960 |
| Jan. Yrb. Saip Kızıltepe | 27.5.1960 | 30.7.1967 |

**b) Vali ve Belediye Başkanları :**

| Adı Soyadı | Göreve başlama tarihi | Ayrılma tarihi |
|---|---|---|
| Sadri Sarptır | 30.7.1960 | 17.11.1963 |

B. BUGÜNKÜ EDİRNE BELEDİYESİ :

**a) Başkan :**

**Burhan Işıkseren** — 1930 yılında Edirne'de doğmuştur. Edirne Lise'sinden mezun ve Yüksek öğrenimini İstanbul Ticarî İlimler Akedemisinde yapmıştır. Mesleki hayata mali müşavir olarak atılan Burhan Işıkseren Edirne Ticaret Borsası Genel Katibi görevini almış ve 19.11.1963 yılında ise Adalet Partisi adayı olarak Edirne Belediye Başkanlığına seçilmiştir. Burhan Işıkseren evli olup üç çocuğu vardır.

**b) Belediye Meclis Üyeleri :**

Hasan Maksutoğlu, İhsan Barlas. Naci Kandı, Namık Haseki, Sabri Çetin, Recep Koçtürk, İbrahim Sakaroğlu, Rıfat Yılmazer, Hasan Vatan, Samil Haras, Zeki Yorulmaz, İbrahim Yönel, Nihat Vardar, Hikmet Gülcüoğlu, Hasan Esenkal, Ahmet Gökay, Cavit İslatince, Yusuf Yenice, Nadide Önen, Şakir Kasrat, Ömer Yıldırımlı, Fethi Kızılkaya, Hasan Yükselen. Muzaffer Şendil, Remzi Göker, Mehmet İşbakan, Ramiz Nevrekop, Fikri Şenerli.

**c) Edirne Belediyesine Bağlı Daire Müdürleri :**

*Fen İşleri Müdürü*

**Emin Ertin** — 1923 yılında Edirne'de doğmuştur. İstanbul Teknik Üniversitesinden mezun olup, yüksek inşaat mühendisidir. 1967 den beri Belediye Fen İşleri Müdürü görevindedir. Bekârdır.

*Elektrik İşletmesi Sorumlu Muhasibi*

**Ersin Bilbaşar** — 31. Temmuz 1938 de Edirne'de doğmuştur. İstanbul Universitesi İktisat Fakültesi mezunudur. 12.12.1964 tarihinden beri Edirne Belediyesi Elektrik İşletmesinde vekâleten Müdürlük ve Muhasiplik yapmaktadır. Evli ve bir çocuk babasıdır.

*Su, Otobüs ve Soğuk Hava Deposu İşletmeler Mesul Muhasibi*

**Fevzi Saçak** — 1935 yılında Edirne'de doğmuştur. Edirne Ticaret Lisesi mezunudur. 6.6.1962 tarihinden beri bu görevde çalışmaktadır. Bekârdır.

*Hesap İşleri Müdürü*

**Hasan Yüksel** — 1928 yılında Edirne'de doğmuştur. İlkokul mezunudur. 30.9.1967 tarihinden beri Hesap İşleri Müdürüdür. Evli ve üç çocuk babasıdır.

*Yazı İşleri Müdürü*

**İhsan Kirişada** — 1337 tarihinde Edirne'de doğmuştur. Tahsili orta ikidir. 15.10.1953 tarihinden beri Belediye Yazı İşleri Müdürüdür. Evli ve üç çocuk babasıdır.

*Veteriner Müdürü*

**Arif Küçük** — 1929 yılında Orhangazi'de doğmuştur. 1956 yılında Ankara Veteriner Fakültesinden mezun olmuştur. Halen bu göreve vekâleten bakmaktadır. Evli olup iki çocukludur.

*Temizlik İşleri Müdürü*

Münhal olup halen vekâleten idare edilmektedir.

*Zabıta Müdürü*

**İdris Nevşehirli** — 1339 tarihinde Edirne'de doğmuştur. Ortaokul mezunudur. 1965 yılından beri Belediye Zabıta Komiseridir. Evli olup üç çocukludur.

*Sağlık İşleri Müdürü*

**Dr. Yusuf Cansever** — 1936 yılında Gaziantep'te doğmuştur. İstanbul Tıp Fakültesi mezunudur. Belediye Sağlık İşleri Müdürlüğüne vekâleten bakmaktadır. Evli olup bir çocukludur.



**9. İl dahilinde bulunan diğer Belediyeler ile Başkanları ve Belediye Meclisi üyeleri**

**(1) Enez Belediyesi**

*Başkan*

**Kadir Günay** — Mesleği çiftçiliktir. 23.11.1963 tarihinde Belediye Başkanı olmuştur.

*Belediye Meclisi Üyeleri*

Zeki Kaptan, Salih Güvey, Süleyman Yumurtacı, Halil Esengin, Ali Kolcu, Mehmet Durmaz, Ömer Yılmaz, Bekir Karadoğan, Hüseyin Zobar, Yusuf Cingöz, İbrahim Kurter, Kadir İşcan.

**(2) Havsa Belediyesi**

*Başkan*

**Ali Güven** — 1922 yılında Havsa'da doğmuştur. İlkokul mezunudur. Kasım 1964 den beri bu görevdedir. Evli olup 8 çocuk babasıdır.

*Belediye Meclisi Üyeleri*

Osman Karagöz, Ahmet Çınar, Rasim Arda, Hüseyin Özen, Hasan Hafifler, Metin Taşçı, Enver Güner, Ali Pehlivan, Salim Seyhan, İlhan Baş, Sadık Acar, Mustafa Akgün.

**(3) İpsala Belediyesi**

*Başkan*

**Halit Kazel** — 1918 yılında doğmuştur. İlkokul mezunudur. 17.10.1963 tarihinde Belediye Başkanı seçilmiştir. Evli ve iki çocukludur.

*Belediye Meclisi Üyeleri*

Ahmet Yaşınş, Nazif Özenç, Ahmet Çakırcalı, Osman Seren, İsmail Bircan, Hüseyin Sarıoğlu, Ali Çakırcalı, İbrahim Alan, Ahmet Tuna, Mehmet Uysal, Bedri Gezer, Zati Kurt, Erdoğan Saygı, Mahmut Özdel, Halil Güçlü, Hakkı Özkan.

**(4) İbriktepe Belediyesi**

*Başkan*

**Necdet Uysal** — İlkokul mezunu ve çiftçidir. İlk başkanlığa seçilme tarihi 1.3.1960-1963 yıllarında iştirak ile seçimlerde tekrar belediye başkanı olmuştur.

*Belediye Meclisi Üyeleri*

Cemal Bayram, Selim Akgün, Şükrü Baş, Şükrü İlhan, Hasan Bilgin, Şaban Ocak, Orhan Tazeler, Tahir Görür, Vahit Elmas, Şaban Kar, Ahmet Orman, Musa Çağlar. Göreve başlama tarihleri 4.12.1963

**(5) Keşan Belediyesi**

*Başkan*

**Hüseyin Yazır** — Çiftçidir. Belediye Başkanlığına 1949 yılında seçilmiş ve bu göreve 1960 yılına kadar aralıksız devam etmiştir. 17.11.1963 tarihinde tekrar Belediye Başkanlığına seçilmiş bulunmaktadır.

*Belediye Meclisi Üyeleri*

Hasan Kaya, Halil Tavukçu, Ahmet Güneri, Hasan Görgülü, Ahmet Gürer, Mustafa Dinçer, Hasan Gülcan, Kemâl Çetiner, Ali Rıza Savut, Cemal Günay, Kâmil Tunca, Sadık İşmen, Rasim Ergene, Metin Çırpan, Hamdi Sözen. Haşim Algan, Halil Özden, Hayrettin Öğünç, Fevzi Tümer, Muzaffer Çevikel, Hüseyin Aksakal, Kâzım Yelmen.

**(6) Lalapaşa Belediyesi**

*Başkan*

**Emin Aydın** — 1925 yılında Lalapaşa İlçesinin Sinanköyünde doğmuştur. İlkokul mezunu olup mesleği çiftçiliktir. 17.Kasım.

1963 seçimlerinde Belediye Başkanlığına seçilmiştir. Evli ve dört çocukludur.

*Belediye Meclisi Üyeleri*

Üzeyir Dönmez, Kanber Yayla, Adem Özdekir, Ali Esen, Halil Acar, Hasan Acun, İbrahim Kaya, Hilmi Öztürk, Şakir Özdemir, Murat Çakıroğlu, Kâmil Diricaan, Hilmi Günay.

**(7) Meriç Belediyesi**

*Başkan*

**Hüseyin Aytin** — İlkokul mezunudur. Ticaret yapmaktadır. Hüseyin Aytin 25.11. 1963 tarihinde ikinci defa Belediye Başkanlığına seçilmiş bulunmaktadır.

*Belediye Meclisi Üyeleri*

Kemâl Çınar, Mehmet Oğuz, Süleyman Babacan, Mehmet Ateş, Hüseyin Çatma, Remzi Meriç, Muammer Fidan, Kâzım Sevim, Mehmet Ali Ertürk, Mehmet Çetin, Şükrü Çetinler, Müzekka Özavcı.

**(8) Küplü Belediyesi**

*Başkan*

**Mustafa Evirgen** — Selânikte 1914 yılında doğmuştur. Çiftçilik yapmaktadır. 25.11.1963 terihindeki mahalli seçimlerde Belediye Başkanı olmuştur.

*Belediye Meclisi Üyeleri*

Hasan Çakmak, Mustafa Altay, Hasan Gökhan, Hasan Arık, Hüseyin Ercan, Hasan Ceylân, Rıdvan Cömert, Süleyman Önalan, Ramazan Sağlam, İbrahim Balcı, Hüseyin Akkar, Ahmet Ardıl.

**(9) Uzunköprü Belediyesi**

*Başkan*

**Ziya Yağcı** — 1924 yılında dünyaya gelmiştir. Ortaokul mezunudur. 1955-1960 yıllarında Belediye Başkan vekili, Encümen üyesi ve Ticaret Borsası Meclisi ve İdare Hey'eti üyeliği yapmıştır. 1963 ten beri bu görevdedir. Evli ve iki çocuğu vardır.

*Belediye Meclisi Üyeleri*

Nuri Ravalı, Kâzım Özçarıkçı, İsmail Baydar, Hüseyin Tekkeci, Mehmet Elgay, Hüseyin Kır, Mehmet Takkeci, Hüseyin Yiğit, Hüseyin Korkmaz, İbrahim Diriken, İsmail Erel, Seyfi Erbil, Ali Gürer, Nurhan Erk, Ali Köse, Hilmi Gönülkapan, İlhan Işık, Burhan Özabacı, İhsan Uysal, Hasan Armağan, Ahmet Koloğlu, Kenan Vurgun.

**(10) Kırcasalih Belediyesi**

*Başkan*

**Hüseyin Karakaş** — 1917 yılında doğmuştur. 17. Kasım. 1963 tarihinde Belediye Başkanı olmuştur.

*Belediye Meclisi Üyeleri*

Ethem İzmir, Mehmet Sert, Hüseyin Kapısız, Ali Kahraman, Şakir Öztürk, Hasan Yörük, Ali İzmir, Abdullah Gemici, Recep Özger, Halil Semerci, Hasan Güner, Abdullah Kuzucu.

**(11) Çöpköy Belediyesi**

*Başkan*

**Burhan Arcan** — 1338 yılında Babaeskide doğmuştur. Ortaokul son sınıfa kadar okumuştur. 17.12.1967 tarihinde Çöpköy Belediye Başkanlığına seçilmiştir.

*Belediye Meclisi Üyeleri*

İbrahim Karagöz, Fikri Karadağ, Abdullah Tutak, Mehmet Taşçeviren, Recep Karakuş, Mehmet Üstün, Kemâl Kuleci, Adil Portakal, Kahraman Özgen, Şükrü Kurt, Mehmet Tutak, Orhan Küçük.



**(12) Kurtbey Belediyesi**

*Başkan*

**Şaban Yenilmez** — 1929 yılında doğmuştur. Mesleği çiftçiliktir. Ortaokuldan mezundur. evli ve üç çocuğu vardır. Başkanlık görevine 29.4.1964 tarihinde başlamıştır.

*Belediye Meclisi Üyeleri*

Mehmet Özdinçer, Halil Demirdöğen, Şaban Güven, İbrahim Yılmaz, Mustafa Kuru, Şükrü Balcı, Ahmet Terzioğlu, Süleyman Somakoğlu, İsa Sıvacı, Emin Eren, Şaban Boz, İbrahim Çakan.

**(13) Yeniköy Belediyesi.**

*Başkan*

**Cemâl Çelen** — 1927 yılında Yeniköyde doğmuştur. Çiftçi bir aileye mensup ve ilkokul mezunudur. 17 Kasım 1963 tarihinde ikinci defa Belediye Başkanı seçilmiştir.

## 10. Edirnedeki Sendikalar

| *Sendikanın Adı* | *Başkanın Adı* |
|---|---|
| *Toprak Mahsulleri Ofisi Sanayi İşçileri Sendikası* | Nuri Büyükkerman |
| *Toprak Su İşçileri Sendikası Edirne Şubesi* | Yücel Supçiller |
| *Türkiye Birleşik Gıda Sanayi İşçileri Sendikası Edirne Şubesi* | Ay - Sefa İvgen |
| *Edirne P.T.T. Personeli Emekli ve Emekliler Sendikası Şubesi* | Eşref Cömert |
| *Devlet Su İşçileri Sendikası* | Ünal Ozan |
| *Trakya Enerji Su, Gaz ve DSİ İşçileri Sendikası* | Okan Even |
| *Edirne Özel İdare Memur ve Hizmetlileri Sendikası* | Hakkı Keçioğlu |
| *Türkiye Adliyeciler Sendikası Edirne Şubesi* | Mehmet Tolay |
| *Türkiye Öğretmenler Sendikası Edirne Şubesi* | Nevvare Saraç |
| *Edirne PTT liler Sendikası Şubesi* | İlhan Kaynakbudak |
| *YOL İş Sendikası Şubesi* | Bekir Yenigün |
| *Edirne İlk Okul Öğretmenleri Sendikası* | Hamdi Kayışbudak |
| *Sosyal Sigortalar Kurumu İş Sendikası Edirne Şubesi* | Mahmut Özyılmaz |
| *Türkiye PTT Dağıtıcıları ve Hat Bakıcıları Edirne Sendika Şubesi* | Zeki Aygün |
| *Edirne Yaprak Tütün Bakım ve İşletme Evleri Sendikası* | Tayyar Ünsalan |

## 11. Edirne'deki Dernekler (Kamu Yararına)

| *Derneğin Adı* | *Başkanın Adı* |
|---|---|
| *Kızılay Derneği* | Hamza Turgut |
| *Türk Hava Kurumu* | Abit Akıncı |
| *Çocuk Esirgeme Kurumu* | Cevat Sayın |

| Derneğin Adı | Başkanın Adı |
|---|---|
| T. Kadınlar Birliği Edirne Şubesi | Semiha Tan |
| Edirne'yi Tanıtma ve Turizm Derneği | Rezzan Erton |
| Öğretmenler Derneği | Selim Atsız |
| Halk Evleri Derneği | Fethi Dayancı |

### 12. Siyasî Partiler

| Partinin Adı | Başkanın Adı |
|---|---|
| Adalet Partisi | Naci Uzer |
| Cumhuriyet Halk Partisi | Rıfat Yılmazer |
| Cumhuriyetçi Köylü Millet Partisi | Hulusi Lüks |
| Güven Partisi | Hüsnü Altıerler |
| Millet Partisi | Kemâl Özer |
| Türkiye İşçi Partisi | Sadullah Okyapar |
| Yeni Türkiye Partisi | Ahmet Sengelli |

### 13. Konsolosluklar

Edirne Yunan Viskonsolosu - George Linardos

Bulgaristan Halk Cumhuriyeti Edirne Başkonsolosu - Kristü Dincev

### 14. 507 Sayılı Kanuna Göre İlk Kurulan Esnaf Dernekleri

| Derneğin adı | Başkanı | Adresi | Üye Sayısı |
|---|---|---|---|
| Edirne Küçük Esnaf ve Sanatkârlar Derneği birliği | Maksut Yüceer | Bedesten No. 5 | 1226 |
| İnşaat Sanatkârlar Derneği | Maksut Yüceer | Bedesten No. 5 | 262 |
| Şoförler ve Otomobilciler Derneği | Hasan Vatan | Saraçlar Caddesinde | 320 |
| Marangozlar Derneği | Salih Şandır | Serhat Sinaması karşısı | 55 |
| Demirciler Derneği | Arif Çekiç | Serhat Sinaması karşısı Demir | 58 |
| Arabacılar Derneği | Talât Atsızlar | Saraçhanede Araba Yap. | 60 |
| Nalbantlar Derneği | Hüseyin Hasköylü | Bostanpazarında Nalbant | 60 |
| Terziler Derneği | Şevki Küpe | Eski İstanbul Yolu Terzi | 60 |
| Süpürgeciler Derneği | Süleyman Fidan | Süleçelebi Mah. Kuyulu Sokak No: 13 | 82 |
| Berberler Derneği | Remzi Göker | Saraçlar Cad. Kuaför | 110 |
| Kahveciler Derneği | Mehmet Gülvadina | Karaağaç İstasyon Cad. | 108 |
| Kunduracılar Derneği | Hidayet Abacıoğlu | Saraçlar Cad. kunduracı | 65 |
| Ahçılar Derneği | Kenan İnağ | Saraçlar Cad. Aşçı | 60 |
| Tenekeciler ve Sobacılar Derneği | Rafet Çakırlı | Çilingirler Çarş. Nalbur | 60 |



UZUNKÖPRÜ İLÇESİNDE

1 — Şoförler Derneği
2 — Lokantacılar Derneği
3 — Terziler Derneği
4 — Kahveciler Derneği
5 — İnşaat Sanatkârları Derneği

KEŞAN İLÇESİNDE

1 — Sebze ve Manavlar Derneği
2 — Terziler Derneği
3 — Dülgerler Derneği
4 — Arabacı ve Marangozlar Derneği
5 — Madenî Eşya İmalâtçıları Derneği
6 — Berberler Derneği
7 — Lokanta ve Otelciler Derneği
8 — Kasap ve Celepler Derneği
9 — Kunduracılar Derneği

### 15. Edirne'deki Bankalar

| | Müdürü |
|---|---|
| T.C. Merkez Bankası | Rsif Gönüç |
| Türkiye Emlâk Kredi Bankası | Cahit Belgin |
| T.C. Ziraat Bankası | Adil Çulha |
| Türkiye Halk Bankası | İbrahim Alpaslan |
| Türkiye İş Bankası | Saffet Aykaç |
| Türkiye Vakıflar Bankası | Turhan Hatunoğlu |
| Akbank | Yılmaz Erişen |
| Türk Ticaret Bankası | Ömer Suphi Karamani |

### 16. Kooperatifler

| | |
|---|---|
| **Merkez** | |
| Merkez | Mahdut Mesuliyetli Esnaf Kefalet Kooperatifi |
| Akardere | Tarımsal Köy Kalkınma Kooperatifi |
| Demirhanlı | Tarımsal Köy Kalkınma Kooperatifi |
| Hacıomur | Tarımsal Köy Kalkınma Kooperatifi |
| **Uzunköprü** | |
| Yeniköy | Tarımsal Köy Kalkınma Kooperatifi |
| **Keşan** | |
| Merkez | Küçük Sanayi Sitesi Yapı Kooperatifi |
| Yenimuacir | Tarımsal Köy Kalkınma Kooperatifi |
| Kılıç | Tarımsal Köy Kalkınma Kooperatifi |
| **Havsa** | |
| Kuzucu | Tarımsal Köy Kalkınma Kooperatifi |
| Osmanlı | Tarımsal Köy Kalkınma Kooperatifi |
| **Lalapaşa** | |
| Hacıdanişment | Tarımsal Köy Kalkınma Kooperatifi |
| **Meriç** | |
| Akçadam | Zirai Sulama Toprak Muhafaza ve Arazi İslâhı Toprak-Su Kooperatifi |
| **Enez** | |
| Merkez | Balıkçılık İstihsâl ve Satış Kooperatifi |

### 17. Edirne'de Meslek Kuruluşları ve Başkanları

| Kuruluşun ismi | Başkanın Adı Soyadı |
|---|---|
| Edirne Barosu | Av. Ehad Vardar |
| Edirne Tabibler Odası | Dr. İbrahim Sakaroğlu |

| Kuruluşun İsmi | Başkanın Adı Soyadı |
|---|---|
| Edirne Ticaret ve Sanayi Odası | Ziya Alp |
| Edirne Borsası | Namık Haseki |
| Edirne Ziraat Odası | Hasan Maksutoğlu |
| Edirne Yağlı Tohumlar Tarım Satış Kooperatifi | Gn. Md. İzzet Arda |

## 18. Mahalle ve Köy Muhtarları

### MERKEZ İLÇE

**(1). Bu İlçeye Bağlı Mahalle Muhtarları**

| Mahallenin Adı | Muhtarın Adı Soyadı |
|---|---|
| Abdurrahman | Ali Tülümen |
| Babademirtaş | Ziya Çoşkunmeriç |
| Barutluk | Mehmet Karabaşlı |
| Doğan | Ömer Ünlüsoy |
| Hacılbey | H. Sönmeyenmakas |
| Karaağaç | Hasan Korkan |
| Medresealibey | Hasan Kuyumcu (Vekil) |
| Menzil ahır | Lütfü Ateşgür |
| Meydan | Cevdet Değirmenci |
| Nişancıpaşa | Çoşkun Çoşkuntuna |
| Sarıcapaşa | Tahsin Mutlular |
| Sabuni | Ahmet Çınar |
| Talâtpaşa | Burhan Cahit Çağlı |
| Umurbey | Mustafa Söylemez |
| Mithatpaşa | Mehmet Reşat Yüceer |
| Yancıkçışahin | İbrahim Sivrikaya |
| Yeniimaret | Mehmet Etik |
| Yıldırım Hacısaraf | Yunus Olgun |
| Yıldırım Beyazıt | Mustafa Cartoğlu |

**(2). Merkez Bucağına Bağlı Köylerin Muhtarları**

| Köyün Adı | Muhtarın Adı Soyadı |
|---|---|
| Avarız | Ahmet Özkan |
| Bosna | Hamit Kalınbacak |
| Büyükdöllük | Hüsnü Deniz |
| Değirmenyeni | Rasim Gezgin |
| Demirhanlı | Yusuf Karabulut |
| Eskikadın | Mehmet Özdoğan |
| Hasanağa | İbrihim Dereli (Vekil) |
| Hatip | Mehmet Ogüs |
| Hıdırağa | Saim Bozkurt |
| İskender | Zekeriya Akbulut |
| Karayusuf | Ali Zaim |
| Kayapa | Ali Meriç |
| Korucu | Adil Alp |
| Köşan Çiftliği | Mehmet Balkan |
| Küçükdöllük | Bahattin Tetik |
| Menekşe Sofular | Mehmet Kuru |
| Muratçalı | Mustafa Güler |
| Musabeyli | Rahman Küçükarda |
| Sazlıdere | Hüseyin Kalender |
| Yenikadın | Ömer Balkan |
| Yolüstü | Ahmet Bolu |

**(3). Karakasım Bucağına Bağlı Köylerin Muhtarları**

| Köyün Adı | Muhtarın Adı Soyadı |
|---|---|
| Doyran | İrfan Akıncı (Vekil) |
| Elçili | İsmail Cesur |
| Karakasım | Yunus Çimen |
| Orhaniye | Ferhat Çınar |
| Tayakadın | Mehmet Koyuncu |
| Üyüklütatar | Mehmet Çarpık |

**(4). Sırpsındığı Bucağına Bağlı Köylerin Muhtarları**

| Köyün Adı | Muhtarın Adı Soyadı |
|---|---|
| Ahı | Hüseyin Ertaş |
| Budakdoğanca | Sadık Akkurt |
| B. İsmailçe | Ali Özcan |



| Köyün Adı | Muhtarın Adı Soyadı |
|---|---|
| Ekmekçi | Halil Çavuş |
| Karabulut | Mustafa Karanfil |
| Kemal | Sabri Çalışkan |
| Sarayakpınar | Hayri Devren |
| Uzgaç | Hasan Yalçın |

**(5). Süleoğlu Bucağına Bağlı Köylerin Muhtarları**

| Köyün Adı | Muhtarın Adı Soyadı |
|---|---|
| Akardere | İbrahim Tuna |
| Büyük Gerdelli | Hasan Mantaş |
| Domurcalı | Faik Özkan |
| Geçkinli | Mehmet Akıncı |
| Hacıomur | Şerif Polat |
| Keramettin | Remzi Özcan |
| Küküler | Ahmet Öztürk |
| Sülecik | Şerif Tunus |
| Taşlısekban | İsmail Şengül |
| Tatarlar | Abdullah Öner |
| Yağcılı | Ahmet Yalçınkaya |

### ENEZ İLÇESİ

**(1). İlçe Merkezindeki Mahalle Muhtarları**

| Mahallenin Adı | Muhtarın Adı Soyadı |
|---|---|
| Gaziömerbey | Orhan Meriç |
| Yeni | Hasan Çolak |

**(2). Merkez Bucağına Bağlı Köylerin Muhtarları**

| Köyün Adı | Muhtarın Adı Soyadı |
|---|---|
| Karaincirli | Celali Çetintaş |
| Hisarlı | İsmail Özünlü |
| Kocaali | Halil Yılar |
| Şehitler | Osman Avcı |
| Hasköy | Reşat Bulut |
| Sütçüler | Muhsin Erdin |
| Vakıf | Hüsamettin Öztürk |
| Gülçavuş | İbrahim Uluçay |
| Küçükevren | Bekir Kurt |
| Sultaniçe | İbrahim Evren |
| Yenice | Ahmet Yazıcıoğlu |
| Ceribaşı | Ali Taban |
| Çavuş | Mümin Bozkurt |
| Işıklı | Şaban Eriş |
| Yazır | Ahmet Uysal |
| Büyükevren | Harun Özer |
| Abdürrahim | Hidayet Arslan |
| Umurbey | Ali Kavala |
| Çandır | Ali Osman Öztürk |

### HAVSA İLÇESİ

**(1). İlçe Merkezindeki Mahalle Muhtarları**

| Mahallenin Adı | Muhtarın Adı Soyadı |
|---|---|
| Hacıisa | Mustafa Kocadağ |
| Helvacı Hacı Gazi | Şükrü Yağcılar |
| Varoş | Nuri Aladağ |
| Yeni | Ali Havancı |

**(2). Bu İlçeye Bağlı Köylerin Muhtarları**

| Köyün Adı | Muhtarın Adı Soyadı |
|---|---|
| Abalar | Şevket Yavuz |
| Azatlı | Yağmen Bağcı |
| Arpaç | Halis Sezen |
| Bakışlar | Halil Acar |
| Bostanlı | Seyfettin Çubukçu |
| Çukurköy | Emin Kurşun |
| Hasköy | Mehmet Yavaş |
| Habiller | İsmail Gök |
| Köseömer | Hüseyin Engin |
| Kuzucu | Hasan Kılıçarslan |
| Kulûbahk | Hasan Akgün |
| Kabaağaç | Kemâl Timur |
| Musulça | Mustafa Ayaz |
| Necatiye | Hasan Yavuz |
| Naipyusuf | Hüseyin Yılmazer |
| Oğulpaşa | Mehmet Emin Cebe |
| Osmanlı | Hasan Şener |
| Söğütlüdere | Salih Ata |
| Şerbettar | Recep Oktay |
| Tahal | Muammer Ertem |
| Taptık | Sami Ürey |
| Yolageldi | Cevat Güvey |

## İPSALA İLÇESİ

**(1). İlçe Merkezindeki Mahalle Muhtarları**

| Mahallenin Adı | Muhtarın Adı Soyadı |
|---|---|
| Kapıcı | Hasan Tanır |
| Bayrambey | İzzet Temizcan |
| Saraçilyas | Mehmet Kula |
| Köprü | Ömer Abe |

**(2). İlçe Merkezine Bağlı Köylerin Muhtarları**

| Köyün Adı | Muhtarın Adı Soyadı |
|---|---|
| Ahır | Arif Güney |
| Paşa | Osman Şapıldak |
| Karpuzlu | İbrahim Gergin |
| Kumdere | Kaşif Karadeniz |
| Koyuntepe | Ahmet Kanal |
| Kocahıdır | Hasan Çoban |
| Yapıldak | Feyzullah Akdoğan |
| K. Doğanca | Ahmet Durmaz |
| Koyunyeri | Hasan Yürükçü |
| Esetçe | Necmettin Selvi |
| Sarpdere | Sadık Meriç |
| Korucu | İsmail Bayram |
| Hıdır | Recep Akman |
| Turpçular | Şükrü Bulut |
| Sarıcaali | Hakkı Korkan |

## İBRİKTEPE BUCAĞI

**(1). İbriktepe Bucağı Mahale Muhtarları**

| Mahallenin Adı | Muhtarın Adı Soyadı |
|---|---|
| Hamidiye | Arif Öner |
| Selânik | Zeynel Bayraktar |
| İnönü | Hasan Çakmak |
| Gemici | Ahmet Adak |

**(2). İbriktepe Bucağına Bağlı Köylerin Muhtarları**

| Köyün Adı | Muhtarın Adı Soyadı |
|---|---|
| Balabancık | Raşit Vardar |
| Sultan | Necip Gürel |
| Hacı | E. İbrahim Ergün |
| Pazardere | Hasan Bayırlı |
| Tevfikiye | Osman Akgün |
| Karaağaç | Tahsin Ergin |

## KEŞAN İLÇESİ

**(1). İlçe Merkezindeki Mahalle Muhtarları**

| Mahallenin Adı | Muhtarın Adı Soyadı |
|---|---|
| Zaferiye | Veli Duygulu |
| Büyük, Yeni Cami | Süleyman Akarsu |
| İspat, Orta Cami | Hüseyin Ürek |
| Yeni Mescit | Ali Yağcı |
| Aşağı Zaferiye | Mehmet Şavlak |
| İstasyon | Hasan İşgörür |

**(2). Merkez İlçeye Bağlı Köylerin Muhtarları**

| Köyün Adı | Muhtarın Adı Soyadı |
|---|---|
| Akçeşme | Eşref Özkan |
| Altıntaş | Sarı Çam |
| Beğendik | Yaşar Kanar |
| Boztepe | Ahmet Dağlı |
| Gündüzler | Ahmet Aksu |
| İzzetiye | Sait Yavaş |
| Karacaali | Ali Öztürk |
| Karahisar | Ömer Öz |
| Karasatı | Ahmet Kuru |
| Kılıç | Mehmet Kahraman |
| K. Doğanca | Hüseyin Soran |
| Lalacık | Mehmet Aydın |
| Maltepe | Rıza Harmanlı |
| Çobançeşmesi | Ali Çatal |
| Paşayiğit | Sabri İnan |
| Sığılli | Ömer Kafalı |
| Koz | Rasim Girgin |
| Türkmen | Recep Fırtına |
| Yeniceçiftlik | İlyas Şeftali |
| Yeni muhacır | Ahmet Üstüntürk |



**(3). Mecidiye Bucağına Bağlı Köylerin Muhtarları**

| Köyün Adı | Muhtarın Adı Soyadı |
|---|---|
| Akkoca | Hüseyin Kule |
| Barağı | Ali Özkaya |
| Beyköy | Aziz Çıkıkçı |
| Çeltik | Hasan Gürer |
| Danişment | Hayrullah Özdemir |
| Dışbudak | Hüseyin Avsever |
| Erikli | Halit Deniz |
| Karatepe | Salih Çakmak |
| Kızkapan | Hüseyin Taş |
| Koruklu | Mehmet Solak |
| Mecidiye | Ali Rıza Ülker |
| Orhaniye | Abdi Ezer |
| Suluca | Hamit Arslan |
| Şabanmera | Ramazan Dağdeviren |
| Yayla | Sami Uslu |
| Çelebi | Mehmet Ardıç |

**(4). Yerlisu (Çamlıca) Bucağına Bağlı Köylerin Muhtarları**

| Köyün Adı | Muhtarın Adı Soyadı |
|---|---|
| Bahçeköy | Ali Gül |
| Büyük Doğanca | Mehmet Yıldırım |
| Çamlıca | Hüseyin Gören |
| Gökçetepe | Mümin Çürük |
| Kadıköy | Şevket Uslu |
| Karlı | Ahmet Aksu |
| Mahmut | Ahmet Akkaya |
| Mercan | Ali Alkıran |
| Pınar | Hüseyin Konar |
| Sazlıdere | Ahmet Limon |
| Seydi | Yusuf Aşçı |
| Şükrü | Recep Uslu |
| Yerlisu | İsmail Akoy |

## LALAPAŞA İLÇESİ

**(1). İlçe Merkezindeki Mahalle Muhtarları**

| Mahallenin Adı | Muhtarın Adı Soyadı |
|---|---|
| Merkez | Ali Zobar |

**(2). İlçe Merkezine Bağlı Köylerin Muhtarları**

| Köyün Adı | Muhtarın Adı Soyadı |
|---|---|
| Taşlımüsellim | Nurettin Gümüş |
| Tuğla | Hüseyin Bayır |
| Süleymandanişment | Mustafa Kemâldağ |
| Hamzabeyli | Yusuf Güre |
| Don | Hakkı Aydın |
| Çömlek | Rasim Bayer |
| Çallıdere | Ahmet Canbaz |
| Donbay | Ahmet Koç |
| Ömeroba | Emin Gülşen |
| Çatma | Halil Kavaf |
| Hanlıyenice | Rasim Yılmaz |
| Vaysal | Niyazi Dumancı |
| Büyünlü | Niyazi Tekirdağ |
| Hacıdanişment | Ali Kayalı |
| Sinan | Hüseyin Arslan |
| Kalkansöğüt | Ali Döşlü |
| Uzunbayır | Abdullah Poturlu |
| Kavaklı | Mustafa Toprak |
| Ortakçı | Hüseyin Çırıdişment |
| Demir | İsmail Kaya |
| Saksağan | Ekrem Saydam |
| Çömlekakpınar | Halil Başaran |
| Suakacağı | Mustafa Eryılmaz |
| Hacılar | Ömer Solak |
| Sarıdanişment | Halit Topaloğlu |
| Küçünlü | Süleyman Demir |
| Hüseyinpınar | Adem Topal |
| Yünlüce | Ali Osman Gürses |

## MERİÇ İLÇESİ

**(1). İlçe Merkezindeki Mahalle Muhtarları**

| Mahallenin Adı | Muhtarın Adı Soyadı |
|---|---|
| Büyükdoğanca | Mehmet Hafifler |
| Küçükdoğanca | Zekeriya Taylan |

**(2). İlçe Merkezine Bağlı Köylerin Muhtarları**

| Köyün Adı | Muhtarın Adı Soyadı |
|---|---|
| Alibey | Mustafa Altın |
| Akıncılar | Mehmet Kızıltoprak |

| Köyün Adı | Muhtarın Adı Soyadı |
|---|---|
| Hasırcıarnavut | Cemal Gürsoy |
| Kadıdondurma | Fahri Çatan |
| Karahamza | Cemal Köken |
| Karayusuflu | Hüseyin Karakaş |
| Kavaklı | Adem Özmen |
| Küpdere | Mehmet Aydın |
| Akçadam | Hüseyin Taşkın |
| Nasufbey | Mehmet Köse |
| Olacak | Emrullah Arcan |
| Paşayenice | Esat Doğan |
| Rahmanca | Tevfik Sezer |
| Saatağacı | Hakkı Engin |
| Seren | Fahri Alver |
| Umurca | Mehmet Ozan |
| Yakupbey | Hüseyin Topçu |
| Yenicegörece | Hüseyin Özsoy |

**(3). Küplü Bucağına Bağlı Mahalle Muhtarları**

| Mahallenin Adı | Muhtarın Adı Soyadı |
|---|---|
| Merkez | Mustafa Sevinç |
| Gazi | Şevki Aytan |

**(4). Küplü Bucağına Bağlı köylerin Muhtarları**

| Köyün Adı | Muhtarın Adı Soyadı |
|---|---|
| Adasarhanlı | Emrullah Koyunlu |
| B. Altıağaç | Hüseyin Üstün |
| K. Altıağaç | Lütfi Özsoy |
| Subaşı | Mustafa Çetin |

UZUNKÖPRÜ İLÇESİ

**(1). İlçe Merkezindeki Mahalle Muhtarları**

| Mahallenin Adı | Muhtarın Adı Soyadı |
|---|---|
| Atatürk | Ömer Zengin |
| Kavak | Nurettin Yıldırım |
| Aşçıoğlu | Yaşar Fincancı |
| Muradiye | Mustafa Yürük |
| Muradiyecamii | Ömer Yazıcıoğlu |
| Rızaefendi | Bektaş Çömlekçi |
| B. Şehsuvar | Ali Turp |
| K. Şehsuvar | Süleyman Gökdemir |
| Habibhoca | Yaşar Alsat |
| Mescit | Rahim Bilice |
| Halisehatun | Hasan Türksen |
| Demirtaş | Şaban Çalışkan |

**(2). Merkez Bucağına Bağlı Köylerin Muhtarları**

| Köyün Adı | Muhtarın Adı Soyadı |
|---|---|
| Çalı | Ali Öztürk |
| Çiftlikköy | Müzekka Canbazoğlu |
| Değirmenci | Süleyman Altay |
| Eski | Mehmet Ali Meriç |
| Gemici | Fahrettin Arslan |
| Hamitli | Mehmet Altay |
| Karayayla | İsmail Göcen |
| Kavacık | Mahmut Dinçer |
| Kırkkavak | Süleyman Arabacı |
| Kiremitçisalih | Ali Kaplıca |
| Kurdu | Mehmet Yücegök |
| Malkoç | Destan Güneş |
| Salarlı | Salih Toydar |
| Çakmak | Hasan Penes |
| Sığırcılı | Hüseyin Kaya |
| Saçlımüsellim | Abdullah Yürük |
| Kurttepe | Tahsin Aydın |

**(3). Çöpköy Bucağındaki Mahalle Muhtarları**

| Mahallenin Adı | Muhtarın Adı Soyadı |
|---|---|
| İnönü | Ahmet Dallı |
| Atatürk | Ethem Çolak |
| Fevzi Çakmak | İsmail Kenar |

**(4). Çöpköy Bucağına Bağlı Köylerin Muhtarları**

| Köyün Adı | Muhtarın Adı Soyadı |
|---|---|
| Yağmurca | Hüseyin Erkan |
| Sipahi | İsmail Yumuşak |
| Elmalı | Hüseyin Gürcan |
| Gazimehmet | Zülfikâr Köseburun |
| Karabürçek | Feyzullah Gürler |
| Beykonak | Hüseyin Bulut |



| Köyün Adı | Muhtarın Adı Soyadı |
|---|---|
| Başağıl | Hasan Atalay |
| Bayramlı | İsmail Dündarlı |
| Ömerbey | Mustafa Sönmez |
| Sultanşah | Süleyman Yıldırım |
| Danişment | Hasan Özgür |
| Turnacı | Mustafa Fidan |
| Muhacırkadı | Şerif Güngör |
| Bıldır | Naim Çalışkan |

**(5). Kırcasalih Bucağındaki Mahalle Muhtarları**

| Mahallenin Adı | Muhtarın Adı Soyadı |
|---|---|
| Balaban | Ferhat Erkut |
| Okullar | Mehmet Servet |
| İstiklâl | Mehmet Çangal |
| Cumhuriyet | Kâzım Dönümcü |

**(6). Kırcasalih Bucağına Bağlı Köylerin Muhtarları**

| Köyün Adı | Muhtarın Adı Soyadı |
|---|---|
| Aslıhan | Hasan Yağcı |
| Sazlımalkoç | Salih Önal |
| Meşeli | Tahsin Cıvan |

Yeniköy (BELEDİYE)

YENİKÖY MAHALLELERİ MUHTARLIKLARI :

| Mahallenin Adı | Muhtarın Adı Soyadı |
|---|---|
| Okullar | Hasan Yazel |
| Cumhuriyet | Ali Karadoğan |
| İnkilâp | Ali Şengülsoy |

**(7). Hamidiye Bucağına Bağlı Köylerin Muhtarları**

| Köyün Adı | Muhtarın Adı Soyadı |
|---|---|
| Alıç | Yunus Karamolla |
| Gazihalil | Hüsnü Biçer |
| Kadıgebren | Besim Topaç |
| Türkobası | Şükrü Meriç |
| Karapınar | Şakir Kuruşar |
| Balaban | Ali Bozkurt |
| Balabankoru | Ahmet Çalışkan |
| Kavakayazma | Fevzi Yavuz |
| Çobanpınar | İsmail Özer |
| Maksutlu | Mustafa Doğramacı |
| Kır | Selâhattin Koyuncu |
| Hamidiye | Ahmet Demir |
| Harmanlı | İbrahim Şahin |
| Çavuşlu | Nazif Karagöz |
| Süleymaniye | Mustafa Gülder |
| Dere | Bekir Doğan |
| Hasanpınar | İbrahim Tekin |
| Altınyazı | İrfan Saygı |

Kurtbey (BELEDİYE)

KURTBEY MAHALLELERİ MUHTARLIKLARI :

| Mahallenin Adı | Muhtarın Adı Soyadı |
|---|---|
| Atatürk | Ahmet Terzioğlu |
| Namık Kemâl | Basri Tekin |
| Fevzi Çakmak | Halil Kuzucu |
| İnönü | Sadi Sönmez |

# II / İDARÎ BÖLÜM

*«Türkiye, merkezi idare kuruluşu bakımından, coğrafya durumuna, iktisadi şartlara ve kamu hizmetlerinin gereklerine göre, illere; iller de diğer kademeli bölümlere ayrılır.»*

**T.C. Anayasası Madde 115**

## 1. Edirne'nin İdarî Tarihçesi

İstanbul'un Fethinden önce Osmanlı Devletine Başkent olmuş bulunan Edirne türlü çağlarda çeşitli idarî durumlar göstermiş yönetim tarihi zengin bir ilimizdir. Bu bakımdan, Osmanlı Devletinin kuruluş ve yükseliş çağı kurumları, malî, ekonomik temel ve ilkelere (özellikle has ve mukataalarla birlikte mülk ve vakıf kurulları) incelenirken o devirdeki rumeli eyaletinin belirtilmesinde Edirne'nin ve bu şehrin bulunduğu bölgenin önemli yeri vardır.

XV. Yüzyılın ilk yarısında burasının Devlet merkezi oluşu idarî ve askerî kadrodaki devlet adamlarının veya ilim alanında önemli yeri bulunmuş olan kişilerin bu şehirle sıkı ilgileri, bunlara yapılan «türlü tevcih»ler böyle bir önemi daha da arttırır.

Osmanlı Devletinin son zamanlarında Edirne, batıda Mesta Irmağına (Rodop Dağlarının batısından geçer) kadar ve Batı Trakyayı ve Doğu Trakyayı içerisine alan geniş bir il iken; Balkan Harbinden sonra çeşitli sınır değişmeleri sonucu ve toprak kaybı ile ilgili olarak küçülmüş ve Doğu Trakyaya bağlı kalmıştır. Türkiye Cumhuriyetinin mülki taksimatının yapılmasından sonra da, Doğu Trakyanın Meriç Irmağı boyunca uzanan bir şeridi içine almış bulunan bir ilimiz olmuştur. Edirne şehri, bir süre (1934 den başlıyarak), içerisine Edirne, Kırklareli, Tekirdağ, Çanakkale Vilâyetlerini alan Trakya Umumî Müfettişliğinin merkezi olmuştur.

## 2. Bugünkü Durumu

Bugün Edirne İli Marmara Bölgesinin Ergene bölümünde, Kuzey Güney doğrultusunda uzanan, dar sayılabilecek (25 - 60 Km.) bir şerit içindedir. Yüzölçümü 6266 $Km^2$ dir. Nüfusu 306238 (1965) dir. Doğusunda, Kırklareli ve Tekirdağ İllerimiz vardır. Güneyde, Ege Denizinin bir girintisi olan Saros Körfezi, Batısında Yunanistan sınırı, Kuzeyinde Bulgaristan sınırı uzanır. Bu son iki sınır, İl Merkezi olan Edirne Şehrinin yakınından geçer. İlin Merkez İlçesinden başka yedi ilçesi vardır. (Enez Havsa, İpsala, Keşan, Lalapaşa, Meriç, Uzunköprü.) Merkez bucakları dışında 11 Bucak vardır. İlin köy sayısı 267 dir.

## 3. İlçeler, Bucaklar ve Köyler adlarını gösteren çizelgeler

A) Genel Olarak :

| İlçeler | Bucaklar | Köyler | Belediye Teşkilâtı olan Bucak ve Köyler |
|---|---|---|---|
| Merkez | Merkez | 21 | |
| | Karakasım | 6 | |
| | Sıpsındığı | 8 | |
| | Süleoğlu | 11 | 1 |
| Enes | Merkez | 19 | |
| Havsa | Merkez | 16 | |
| | Hasköy | 6 | |
| İpsala | Merkez | 15 | |
| | İbriktepe | 6 | 1 |
| Keşan | Merkez | 20 | |
| | Mecidiye | 16 | |
| | Yerlisu | 13 | 1 |
| Lalapaşa | Merkez | 28 | |
| Meriç | Merkez | 18 | |
| | Küplü | 4 | 1 |
| Uzunköprü | Merkez | 17 | |
| | Çöpköy | 14 | 1 |
| | Kırcasalih | 3 | 2 |
| | Hamidiye | 18 | 1 |

B) İlçeler itibarile :

MERKEZ

Edirne Merkez İlçesinin yüzölçümü 1.194 km², yüksekliği ortalama 50 metre ve nüfusu 78.152 dir.

19 mahallesi, 3 bucağı, 46 köyü ve bir kasabası vardır.

Merkez Bucağına Bağlı Köyler :

| Sıra No. | Köyün Adı | Nüfus Miktarı |
|---|---|---|
| 1 | Avarız | 615 |
| 2 | Bosna | 153 |
| 3 | B. Döllük | 848 |
| 4 | Değirmenyeni | 819 |
| 5 | Demirhanlı | 750 |
| 6 | Eskikadın | 471 |
| 7 | Hasanağa | 295 |
| 8 | Hıdırağa | 593 |
| 9 | Hatip | 339 |
| 10 | İskender | 625 |
| 11 | Karayusuf | 281 |
| 12 | Kayapa | 365 |
| 13 | Korucu | 468 |
| 14 | Köşün Çiftliği | 767 |
| 15 | K. Döllük | 249 |
| 16 | Menekşesofular | 446 |
| 17 | Muratçalı | 416 |
| 18 | Musabeyli | 690 |
| 19 | Sazlıdere | 507 |
| 20 | Yenikadın | 478 |
| 21 | Yolüstü | 532 |

Karakasım Bucağına Bağlı Köyler :

| Sıra No. | Köyün Adı | Nüfus Miktarı |
|---|---|---|
| 1 | Karakasım (B.M.) | 703 |
| 2 | Doyran | 1214 |
| 3 | Elçili | 930 |
| 4 | Tayakadın | 1539 |
| 5 | Üyüklütatar | 1095 |
| 6 | Orhaniye | 575 |

EDİRNE MERKEZ
1:200.000
Karamedin
Bülgedelli
SÜLOĞLU
Tatarlar
Taşhisarımen
Kalaylar
Akarçeşme
Süleoğlu
Yağcılı
Demirelli
Geçkinli
N
Harmanlı
Demirhanlı
Kayapa
Karagürsel
Karacalı
Kız Dölüğü
Hıdıraga
Hamidiye Sahilleri
Mevlevîyeli
Kışla
Sarıgöl
İstanbul Yolu
Muratçalı
Kız Dölüğü
Hamzaağa
Hatip
Yeldeğirmeni
TUNCA N.
EDİRNE
Tayakadın
Orhaniye
KARAKASIM
Büyüklüdere
Doğanca
Uzunköprü Yolu
Karaağaç
SARAYAKPINAR
Ekmekçi
Eskifakıra
Yapıcaköy
Kemal
Arda N.
MERİÇ N.
ÖZEL İŞARETLER
Asfalt Yollar
Stabilize Yollar
N.Öngü

N
Hapishane
Sadde
Tavuk ormanı
Hapishane
Yeni maret Mah.
Beyazıt Cd.
Yıldırım Mah.
Kum Mah.
EDİRNE
Meriç N.
Sağlıklı Mah.
Karaağaç Mah.
İskele
Demirtaş Çiftliği
Kiremit fabrikası
EDİRNE
Ölçek
1:25000
A.G. Tepcu

Edirne'nin Kuşbakışı Görünüşü

Havsa İlçemizden Bir Görünüş

**Sırpsındığı Bucağına Bağlı Köyler :**

| Sıra No. | Köyün Adı | Nüfus Miktarı |
|---|---|---|
| 1 | Ahı | 335 |
| 2 | Budakdoğanca | 467 |
| 3 | B. İsmailçe | 469 |
| 4 | Ekmekçi | 285 |
| 5 | Karabulut | 245 |
| 6 | Kemal | 1157 |
| 7 | Sarayakpınar (B.M.) | 554 |
| 8 | Uzgaç | 298 |

**Süleoğlu Bucağına Bağlı Köyler:**

| Sıra No. | Köyün Adı | Nüfus Miktarı |
|---|---|---|
| 1 | Akardere | 890 |
| 2 | Büyükgerdelli | 1679 |
| 3 | Domurcalı | 514 |
| 4 | Geçkinli | 1083 |
| 5 | Hacıumur | 1044 |
| 6 | Kerumettin | 680 |
| 7 | Küküler | 395 |
| 8 | Süleoğlu (B.M.) | 2112 |
| 9 | Sülecik | 255 |
| 10 | Tatarlar | 1211 |
| 11 | Taşlısekban | 529 |
| 12 | Yağcılı | 923 |

## ENEZ İLÇESİ

Kuzeyinde İpsala, Doğusunda Keşan İlçesi, Güneyinde Saroz Körfezi ve Batısında Türk Yunan hududunu teşkil eden Meriç Nehri bulunmaktadır. Yüzölçümü 458 km² dir. Merkezde Gazi Ömer Bey ve Yeni Mahalle isimli iki mahallesi ve 19 köyü mevcuttur. İklimi Ege Denizinin tesiri altında olup Akdeniz İklimini andırır. Genellikle 19 parça köyünde ve İlçe Merkezinde halk, ziraat, hayvancılık ve avcılıkla geçimini sağlar. İlçe Merkezi antik devirden kalma eski kale ve kilise kalıntıları ile ve her zaman mevcut nadide balık türleri yanında geniş kara avcılığı imkânları ile yerli ve yabancı turistlerin her zaman ve her mevsimde uğrağı olmaktadır.

Toplum nüfusu (1965 nüfus sayımına göre) 13,738 olup bunun 1811 i ilçe merkezinde, 11.927 si köylerdedir.

| Sıra No. | Köyün Adı | Nüfus Miktarı |
|---|---|---|
| 1 | Abdürrahim | 473 |
| 2 | Büyükevren | 900 |
| 3 | Çandır | 45 |
| 4 | Çavuşbey | 1020 |
| 5 | Çeribaşı | 431 |
| 6 | Gülçavuş | 350 |
| 7 | Hasköy | 707 |
| 8 | Hisarlı | 198 |
| 9 | Işıklı | 343 |
| 10 | Karaincirli | 954 |
| 11 | Kocaali | 466 |
| 12 | Küçükevren | 404 |
| 13 | Sultaniçe | 959 |
| 14 | Sütçüler | 259 |
| 15 | Şehitler | 531 |
| 16 | Umurbey | 157 |
| 17 | Vakıf | 509 |
| 18 | Yazır | 269 |
| 19 | Yenice | 1014 |

## HAVSA

Edirne Merkezine 27 Km. mesafede olup denizden yüksekliği 50 metredir. Havsa ilçesi 1954 yılında kurulmuştur. Yüzölçümü 556 Km² dir. Toplam nüfusu 23.118 olup, bunun 3525 i İlçe Merkezinde, 19,593 ü bucak ve köylerdedir. Bir bucağı, 21 köyü ve merkezde 5 mahallesi vardır.

**Merkez Bucağına Bağlı Köyler :**

| Sıra No. | Köyün Adı | Nüfus Miktarı |
|---|---|---|
| 1 | Abalar | 1518 |
| 2 | Azatlı | 1354 |
| 3 | Bakışlar | 465 |
| 4 | Bostanlı | 457 |
| 5 | Çukur | 509 |
| 6 | Kabaağaç | 388 |
| 7 | Köseömer | 1048 |
| 8 | Kulûbalık | 409 |
| 9 | Kuzucu | 534 |
| 10 | Naipyusuf | 829 |
| 11 | Necatiye | 915 |

# HAVSA İLÇESİ

1: 200.000

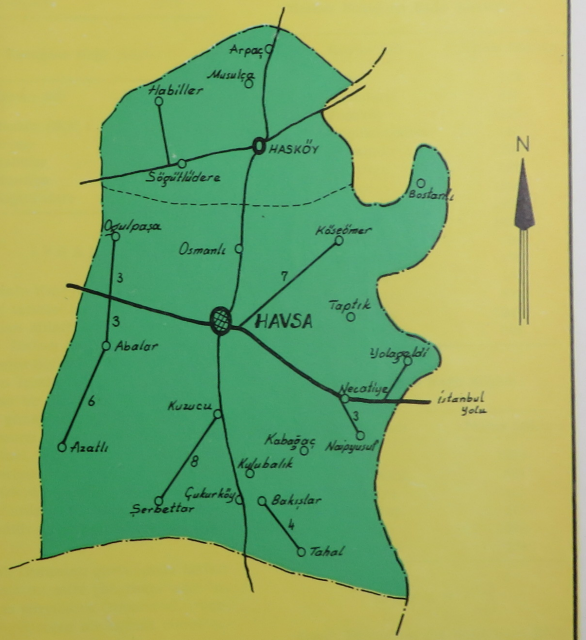


## ÖZEL İŞARETLER

Asfalt yollar

Stabilize Yollar

H. Öngül

| Sıra No. | Köyün Adı | Nüfus Miktarı |
|---|---|---|
| 12 | Oğulpaşa | 1658 |
| 13 | Osmanlı | 1505 |
| 14 | Şerbettar | 1453 |
| 15 | Tahal | 533 |
| 16 | Taptık | 760 |
| 17 | Yolageldi | 1270 |

**Hasköy Bucağına Bağlı Köyler :**

| Sıra No. | Köyün Adı | Nüfus Miktarı |
|---|---|---|
| 1 | Hasköy (B.M.) | 1228 |
| 2 | Arpaç | 625 |
| 3 | Habiller | 740 |
| 4 | Musulça | 653 |
| 5 | Söğütlüdere | 642 |

## İPSALA

Türkiyenin Kuzeybatı kısmında kalan İpsala İlçesi tarihsel bir şehirdir. İlçe Traklar tarafından Milâttan 4 bin yıl önce kurulmuştur. Birinci Murat'ın kumandanlarından Evrenos Bey tarafından 1361 yılında alınmış olan İpsala İlçesinin Osmanlı tarihinde önemli bir yeri vardır. O tarihte çayır olan bu günkü çeltik ekili sahalarda Osmanlı Ordusuna «AT» yetiştirilirdi. İyi cins kısrak sürüleri, azgın aygırları yanlarında bu otlar üzerinde yaz kış dolaşır, ceylân gibi tay yetiştirirlerdi. Binilecek çağa gelen taylar bu çayırlarda kementlerle tutulur, Edirne'ye götürülür donatılır, eğitime tabi tutulurdu.

Osmanlı Ordusuna giren İpsala tayları Türk akıncılarını zafer yollarında taşır dururdu. İpsala yüzyıllarca Osmanlı süvari ordusuna AT yetiştiren bir kaynak olmuştur.

İpsala İlçesi önce Sofulu'ya, Balkan Savaşından sonra da İbriktepe'ye bağlı nahiye idi. Son 1928 yılında kaza olmuştur.

İpsala İlçesi şerit gibi uzayan şirin bir kasabadır. Doğusu bayırlık, Batısını gözün alabildiğine ova kaplar.

İpsala İçesi Edirne'ye 110 Km. uzaklıktadır. Yüzölçümü 585.000 m² ve yüksekliği 20 metredir. Toplam nüfusu 28,663 olup bunun 6443 ü İlçe Merkezinde, 22.220 sı bucak ve köylerdedir. 1 Bucağı, 21 köyü ve merkezde 4 mahallesi vardır.

**Merkez Bucağına Bağlı Köyler :**

| Sıra No. | Köyün Adı | Nüfus Miktarı |
|---|---|---|
| 1 | Ahır | 162 |
| 2 | Kumdere | 697 |
| 3 | Paşaköy | 1199 |
| 4 | Küçükdoğanca | 195 |
| 5 | Kocahıdır | 1202 |
| 6 | Sarpdere | 637 |
| 7 | Esetçe | 1315 |
| 8 | Sarıcaali | 1493 |
| 9 | Karpuzlu | 1828 |
| 10 | Korucu | 764 |
| 11 | Koyunyeri | 1279 |
| 12 | Hıdırköy | 404 |
| 13 | Koyuntepe | 684 |
| 14 | Turpçular | 1247 |
| 15 | Yapıldak | 601 |

**İbriktepe Bucağına Bağlı Köyler :**

| Sıra No. | Köyün Adı | Nüfus Miktarı |
|---|---|---|
| 1 | Sultan | 1595 |
| 2 | Balabancık | 531 |
| 3 | Tevfikiye | 422 |
| 4 | Karaağaç | 510 |
| 5 | Hacı | 1698 |
| 6 | Pazardere | 654 |

## KEŞAN

Keşan Edirne'nin bir ilçesi olup Edirne'ye 112 Km. uzaklıktadır. Yüzölçümü 1087 Km² olup deniz seviyesinden yüksekliği 150 metredir. Toplam nüfusu 54174 olup. bunun 20121 i İlçe Merkezinde 34053 ü bucak ve köylerdir. İki bucağı 47 köyü ve merkezde 6 mahallesi vardır.

**Merkez Bucağına Bağlı Köyler :**

| Sıra No. | Köyün Adı | Nüfus Miktarı |
|---|---|---|
| 1 | Akçeşme | 168 |
| 2 | Altıntaş | 1272 |
| 3 | Beğendik | 2027 |
| 4 | Boztepe | 667 |
| 5 | Gündüzler | 283 |
| 6 | İzzetiye | 906 |
| 7 | Karacaali | 675 |
| 8 | Karahisar | 522 |
| 9 | Karasatı | 361 |
| 10 | Kılıç | 917 |
| 11 | Kozköy | 932 |
| 12 | Küçükdoğanca | 1030 |
| 13 | Lalacık | 429 |
| 14 | Maltepe | 699 |
| 15 | Çobançeşme | 565 |
| 16 | Sığilli | 624 |
| 17 | Paşayiğit | 1527 |
| 18 | Türkmen | 955 |
| 19 | Yeniceçiftlik | 266 |
| 20 | Yenimuhacır | 2216 |

**Mecidiye Bucağına Bağlı Köyler :**

| Sıra No. | Köyün Adı | Nüfus Miktarı |
|---|---|---|
| 1 | Mecidiye (B.M.) | 1074 |
| 2 | Akhoca | 532 |
| 3 | Barağı | 321 |
| 4 | Beyköyü | 355 |
| 5 | Çelebi | 257 |
| 6 | Çeltik | 694 |
| 7 | Danişment | 149 |
| 8 | Dışbudak | 257 |
| 9 | Erikli | 366 |
| 10 | Karatepe | 221 |
| 11 | Koruklu | 311 |
| 12 | Orhaniye | 609 |
| 13 | Suluca | 804 |
| 14 | Şabanmera | 487 |
| 15 | Kızkapan | 540 |
| 16 | Yayla | 571 |

**Yerlisu Bucağına Bağlı Köyler :**

| Sıra No. | Köyün Adı | Nüfus Miktarı |
|---|---|---|
| 1 | Çamlıca (B.M.) | 1584 |
| 2 | Bahçe | 690 |
| 3 | Büyükdoğanca | 423 |
| 4 | Gökçetepe | 552 |
| 5 | Kadıköy | 711 |
| 6 | Karlı | 1283 |
| 7 | Mahmut | 1020 |
| 8 | Mercan | 299 |
| 9 | Pırnar | 492 |
| 10 | Sazlıdere | 463 |
| 11 | Seydi | 431 |
| 12 | Şükrü | 391 |
| 13 | Yerlisu | 175 |

## LALAPAŞA İLÇESİ

Lalapaşa Edirne'ye 27 kilometrelik bir stablize yolla bağlı olup Merkez İlçesinin yüzölçümü köyler dahil olmak üzere 606,960 Km² yüksekliği 72 m. ve nüfusu 1965 nüfus sayımına göre 12.884 olup bunun 1050 si İlçe Merkezindedir. Bucağı olmayıp 28 köyünde ise 11.834 nüfusu olup Merkezde 1 mahalle muhtarlığı vardır. İlçe Belediyesi 1945 yılında kurulmuştur.

**İlçeye Bağlı Köyler :**

| Sıra No : | Köyün Adı | Erkek | Kadın | Toplam |
|---|---|---|---|---|
| 1 | Ortakçı Köyü | 529 | 538 | 1067 |
| 2 | Çömlekpınar | 493 | 532 | 1025 |
| 3 | Hacıdanişment | 512 | 500 | 1012 |
| 4 | Vaysal Köyü | 477 | 319 | 796 |
| 5 | Sinan Köyü (Pravadi) | 339 | 323 | 662 |
| 6 | Demir Köyü | 307 | 318 | 625 |
| 7 | Taşlımüsellim | 288 | 288 | 576 |
| 8 | Sarıdanışment | 256 | 299 | 555 |
| 9 | Hamzabeyli | 270 | 270 | 540 |
| 10 | Dombay | 220 | 238 | 458 |
| 11 | Süleymandanışment | 225 | 229 | 454 |
| 12 | Büyünlü | 217 | 219 | 436 |
| 13 | Küçüklü Köyü | 232 | 206 | 438 |
| 14 | Ömeroba | 218 | 215 | 433 |

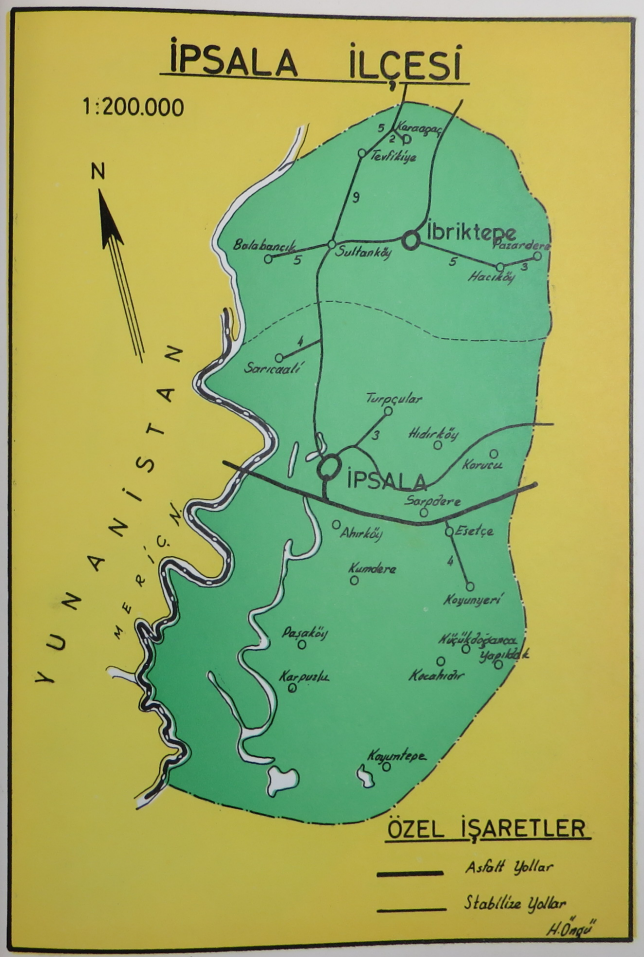

*Meriç Ilçemizden Bir Görünüş*

*Lalapaşa Ilçemizden Bir Görünüş*

| Sıra No : | Köyün Adı | Erkek | Kadın | Toplam |
|---|---|---|---|---|
| 15 | Hanlıyenice | 219 | 199 | 418 |
| 16 | Don Köy | 123 | 132 | 255 |
| 17 | Kavaklı | 130 | 130 | 260 |
| 18 | Çatma Köyü | 119 | 113 | 232 |
| 19 | Çömlek Köyü | 119 | 104 | 223 |
| 20 | Çalıdere | 106 | 98 | 204 |
| 21 | Tuğlalık | 94 | 107 | 201 |
| 22 | Suakacağı | 101 | 92 | 193 |
| 23 | Kalkansöğüt | 100 | 80 | 180 |
| 24 | Yünlüce Köyü | 92 | 103 | 195 |
| 25 | Hacılar | 61 | 61 | 122 |
| 26 | Saksağan Köyü | 64 | 52 | 116 |
| 27 | Uzunbayır | 66 | 47 | 113 |
| 28 | Hüseyinpınar | 23 | 22 | 45 |

## MERİÇ İLÇESİ

Edirne'ye 93 Km. uzaklıktadır. Yüzölçümü 442 Km² dir ve rakımı 50 metredir. Toplam nüfusu 22203 olup bunun 2620 si İlçe Merkezinde 19583 ü bucak ve köylerdedir. 1 bucağı, 1 kasabası, 22 köyü ve İlçe Merkezinde 2 mahallesi vardır.

**Merkez Bucağına Bağlı Köyler :**

| Sıra No. | Köyün Adı | Nüfus Miktarı |
|---|---|---|
| 1 | Akçadam | 1057 |
| 2 | Akıncılar | 335 |
| 3 | Alibey | 564 |
| 4 | Hasırcıarnavut | 1154 |
| 5 | Kadıdondurma | 1189 |
| 6 | Karahamza | 429 |
| 7 | Karayusuflu | 659 |
| 8 | Kavaklı | 740 |
| 9 | Küpdere | 292 |
| 10 | Nasuhbey | 703 |
| 11 | Olacak | 433 |
| 12 | Paşayenice | 338 |
| 13 | Rahmanca | 673 |
| 14 | Saatağacı | 283 |
| 15 | Serem | 817 |
| 16 | Umurca | 626 |
| 17 | Yakupbey | 624 |
| 18 | Yenicegörece | 531 |

**Küplü Bucağına Bağlı Köyler :**

| Sıra No. | Köyün Adı | Nüfus Miktarı |
|---|---|---|
| 1 | Adasarhanlı | 1212 |
| 2 | Büyükaltıağaç | 1050 |
| 3 | Küçükaltıağaç | 510 |
| 4 | Subaşı | 2227 |

## UZUNKÖPRÜ İLÇESİ

Uzunköprü İlçesi Murat II. zamanında Cesir-i Ergene adı ile kurulmuştur. 1424 - 1444 yılları arasında 1293 metre uzunluğunda 174 gözlü olarak yapılan köprüye izafeten UZUNKÖPRÜ adını almıştır.

Edirne'ye Havsa üzerinden 68 Km, sahil yolundan 53 Km. uzaklıktadır.

Yüzölçümü 1224 Km² ve yüksekliği 18 metredir. Toplam nüfusu 72.696 olup, bunun 20.227 si İlçe Merkezinde, 52.496 u bucak, kasaba ve köylerdedir. 3 Bucağı, Bucak Merkezleri dahil 56 köyü ve İlçe Merkezinde 12 mahallesi vardır.

**Merkez Bucağına Bağlı Köyler :**

| Sıra No. | Köyün Adı | Nüfus Miktarı |
|---|---|---|
| 1 | Çakmak | 1130 |
| 2 | Çalı | 660 |
| 3 | Çiftlikköy | 514 |
| 4 | Değirmenci | 731 |
| 5 | Eskiköy | 773 |
| 6 | Gemici | 482 |
| 7 | Hamitli | 769 |
| 8 | Karayayla | 485 |
| 9 | Kavacık | 1363 |
| 10 | Kırkkavak | 1098 |
| 11 | Kiremitçisalih | 1162 |
| 12 | Kurdu | 677 |
| 13 | Kurttepe | 387 |
| 14 | Malkoç | 1054 |
| 15 | S. Müsellim | 469 |
| 16 | Salarlı | 1083 |
| 17 | Sığırcılı | 746 |

**Hamidiye Bucağına Bağlı Köyler :**

| Sıra No. | Köyün Adı | Nüfus Miktarı |
|---|---|---|
| 1 | Hamidiye (B.M.) | 605 |
| 2 | Alıç | 812 |
| 3 | Altınyazı | 1094 |
| 4 | Balaban | 1234 |
| 5 | Balabarkoru | 592 |
| 6 | Çavuşlu | 912 |
| 7 | Çobanpınar | 213 |
| 8 | Derelkebir | 1152 |
| 9 | Harmanlı | 1117 |

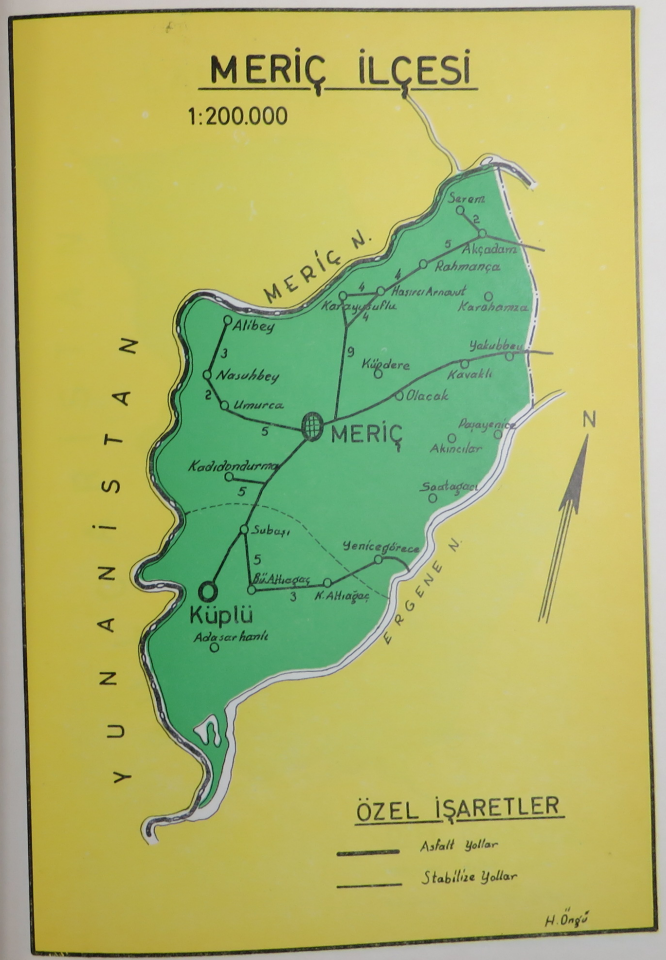

Uzunköprü'den Bir Görünüş

Tarihî Uzunköprü

| Sıra No. | Köyün Adı | Nüfus Miktarı |
|---|---|---|
| 10 | Hasanpınar | 744 |
| 11 | Gazihalil | 588 |
| 12 | Kadıgebren | 592 |
| 13 | Karapınar | 657 |
| 14 | Kavakayazma | 348 |
| 15 | Kırköy | 577 |
| 16 | Kurtbey | 2705 |
| 17 | Maksutlu | 876 |
| 18 | Süleymaniye | 1022 |
| 19 | Türkobası | 749 |

| Sıra No. | Köyün Adı | Nüfus Miktarı |
|---|---|---|
| 6 | Danişment | 459 |
| 7 | Elmalı | 889 |
| 8 | Gazimehmet | 662 |
| 9 | Karabürçek | 857 |
| 10 | Muhacırkadı | 749 |
| 11 | Ömerbey | 649 |
| 12 | Sipahi | 642 |
| 13 | Sultanşah | 531 |
| 14 | Turnacı | 1033 |
| 15 | Yağmurca | 1139 |

Çöpköy Bucağına Bağlı Köyler :

| Sıra No. | Köyün Adı | Nüfus Miktarı |
|---|---|---|
| 1 | Çöpköy (B.M.) | 2114 |
| 2 | Başağıl | 1152 |
| 3 | Bayramlı | 1813 |
| 4 | Beykonağı | 477 |
| 5 | Bıldır | 508 |

Kırcasalih Bucağına Bağlı Köyler :

| Sıra No. | Köyün Adı | Nüfus Miktarı |
|---|---|---|
| 1 | Kırcasalih (B.M.) | 3506 |
| 2 | Aslıhan | 1425 |
| 3 | Meşeli | 276 |
| 4 | Sazlımalköç | 778 |
| 5 | Yeniköy | 2210 |

# III / NÜFUS BÖLÜMÜ

| Sıra No. | Köyün Adı | Nüfus Miktarı |
|---|---|---|
| 10 | Hasanpaşa | 744 |
| 11 | Gazihalil | 588 |
| 12 | Kadıgebren | 592 |
| 13 | Karapınar | 657 |
| 14 | Kavakayazma | 548 |
| 15 | Kuşçu | 577 |
| 16 | Kurtbey | 2796 |
| 17 | Maksutlu | 578 |
| 18 | Süleymaniye | 622 |
| 19 | Türkobası | 749 |

| Sıra No. | Köyün Adı | Nüfus Miktarı |
|---|---|---|
| 6 | Danişment | 439 |
| 7 | Elmalı | 539 |
| 8 | Gazimehmet | 662 |
| 9 | Karabürçek | 557 |
| 10 | Muhacırkadı | 749 |
| 11 | Ömerbey | 849 |
| 12 | Sipahi | 642 |
| 13 | Sultanşah | 531 |
| 14 | Turnacı | 1033 |
| 15 | Yağmurca | 1139 |

Çöpkör Bucağına Bağlı Köyler :

| Sıra No. | Köyün Adı | Nüfus Miktarı |
|---|---|---|
| 1 | Çöpkör (E.M.) | 2114 |
| 2 | [illegible] | 1152 |
| 3 | [illegible] | 1815 |
| 4 | [illegible] | 477 |
| 5 | [illegible] | 582 |

Kırcasalih Bucağına Bağlı Köyler :

| Sıra No. | Köyün Adı | Nüfus Miktarı |
|---|---|---|
| 1 | Kırcasalih (E.M.) | 3506 |
| 2 | Aslıhan | 1425 |
| 3 | Meşeli | 276 |
| 4 | Sazlımalköç | 778 |
| 5 | Yeniköy | 2210 |

III \ NÜFUS BÖLÜMÜ

## 1. Edirne'nin Nüfusunun Gelişimi

**A) 1927 yılına kadar:**

Trakya Türklerine ait bir kasaba olan Edirne Milâttan sonra 11. Yüzyılda Hadrianos tarafından yeniden kurulduktan sonra kalabalık ve mamur bir şehir hüviyeti kazanmıştır.

Bu devirler hakkında bir bilgi yoksa da, Bizanslılar zamanında kale içinde 15 bin kadar nüfus bulunduğu bilinmektedir.

Edirne Osmanlı Devrinde büyük bir gelişme göstermiştir. Bu gelişme ile beraber nüfus da sür'atle artmış, 1700 - 1750 yıllarında 350.000 nüfusla Dünyada İstanbul, Paris ve Londra ile beraber birinci sınıf şehirlerden biri olmuştur.

1800 - 1825 yıllarında 300.000 olan nüfus 1850 de büyük bir azalma göstererek 200.000 bine inmiş, 1875 80.000, 1900 da 100.000 ve 1915 de 135.000, 1920 yılında 50.000 olarak tesbit edilmiştir.

**B) 1927 - 1950 dönemi :**

Türkiyede yapılan ilk resmî nüfus sayımı olan 1927 senesindeki nüfus 150,889 kişidir. 1935 senesinde bu miktar 184.840 a yükselmiş ve % 21 artış olmuştur. 1935-1940 arası % 36 artış göstermiş, 1940 - 1945 arası çeşitli nedenlerle % 21 düşüş kaydedilmiştir. 1945 - 1950 arası tekrar % 11 bir oranla artış kaydedilmiştir. (Bak Tablo 1)

**C) 1950 den günümüze kadar :**

1950 - 1955 devresi arasında % 14, 1955-1960 arasında % 9 artış olmuştur. 1960 - 1965 arası ise bu oran % 10 a çıkmıştır.

## 2. Yerleşme yerlerinin nüfusu bakımından Edirne İli

**A) Şehirsel ve kırsal nüfus ayırımı ve başlıca şehirsel yerleşme yerleri :**

Merkez İlçe ile Keşan ve Uzunköprü İlçeleri 20.000 üzerinde nüfusları olan ilçeler-

dir. Bunları 6.443 nüfus ile İpsala İlçesi takip etmektedir.

Bunların dışında kalan ilçeler köy karakteri gösteren ilçelerdir. (Bak Tablo 2)

**B) Kırsal ve şehirsel olanların nüfus grupları bakımından dağılımı :**

Edirne Vilâyeti ziraî bir bölge olduğundan nüfus kesafeti daha ziyade köylerde bulunmaktadır. (Bak Tablo 2)

## 3. Edirne nüfusunun demografik nitelikleri

**A) Medeni hale göre nüfusun dağılımı:**

Edirne'de nüfusunun 14 yaşından küçük olanları hariç 97,896 sı erkek, 57.120 si kadındır. Toplam olarak evli erkek sayısı 65.947 dir. 14 yaş dahil hiç evlenmemiş 31.779 erkek, 18.011 kadın bulunmaktadır. Eşi ölenlerde ise erkeklerin 2.756, kadınların 10,989 dur. Boşanma sayısı bakımından 938 erkeğe mukabil 530 kadın bulunmaktadır. Evlenmeler daha ziyade 20-24, 25-29 yaşları arasında olmaktadır. Bu oran erkeklerde % 60-70, kadınlarda % 70-80 dir (Bak Tablo 3)

**B) Okur Yazarlık Yönünden Edirne İli:**

Edirne İlinde 2, 3, 4, 5, 6, 7, 8 kişilik ailunan 257.902 kişiden okuma yazma bilmeyenlerin sayısı 103.142 kişidir. Bu hemen hemen toplamın yarısına yakın bir kısmı teşkil etmektedir. Bunların 39.122 si erkek, 64,020 si kadındır. Okuma yazma bilenlerden 88.489 u bir okuldan mezun olmuştur. Bunlardan 54.992 si erkek, 33.497 si kadındır. Okuldan mezun olmadan okuma yazma öğrenenlerin sayısı 86,218 dir. (Bak Tablo 4).

**C) Hane Halkı Büyüklüğü Yönünden Edirne İli :**

Edirne İlinde 2, 3, 4, 5, 6, 7, 8 kişilik ailelerin çoğunlukta olduğu söylenebilir. Bunların içerisinde bir ayırım yapmak gerekirse 4, 5, 6 kişilik ailelerin çoğunlukta olduğu görülmektedir. Şöyle ki 5 kişilik hane sayısı 9.387, 6 kişilik hane sayısı 8.720 dir. (Bak Tablo 5)

## 4. Edirne nüfusunun ekonomik nitelikleri

**A) Edirne İli Faal Nüfusunun İktisadi Faaliyet Kolları İtibarile Dağılımı :**

Edirne nüfusunun faal kısmında 110. 630 kişi ziraat ve hayvancılıkla meşgûl olmaktadır. Bunu 8.147 kişi ile hizmetler, 5.406 ile imalât sanayi v.s. takip etmektedir. (Bak Tablo 6)

**B) Edirne Nüfusunun İstihdam Durumu :**

Edirne İlinin 145.340 faal nüfusunun % 70 ni Ziraat ve Ormancılıkla iştigâl eden 110,630 kişi meydana getirmektedir. Bu duruma göre meslek gruplarının en büyük kısmı köy, bucak ve ilçelere kaymıştır.

Mesleksiz olarak 9.776 kişi mevcuttur. Bunun da en fazla olduğu yaş grubu 8.251 kişi ile; 20-24 yaşlarıdır. (Bak Tablo 7)

**C) Edirne'de faal nüfusun aşağıdaki şekilde genel meslek bölümlerine ayrıldığını görmekteyiz :**

a) Teknik elemanlar, serbest meslek sahibleri, bunlarla ilgili mesleklerde çalışanlar 2.581 kişidir.

b) Müteşebbisler, sevk ve idare memurları, büro ile ilgili mesleklerde çalışanlar 2.319,

c) Satıcılar ve satışla ilgili meslek sahibleri 2.950,

ç) Nakliye ambarlama ve muhabaratla ilgili mesleklerde 2.126,

d) Çiftçilik, balıkçılık, ormancılık gibi mesleklerde 110.630,

e) Maden ve taş çıkarma işlerinde 694,

f) Sanatkârlar ve imalât ve tamirat işçileri toplamı ise 7.453, tür.

g) Kalifiye olmıyan işçi sayısı 2.372 dir.

h) Hizmetli ilgili mesleklerde çalışanlar toplamı 4.607 dir.

i) Meslekleri tayin edilmeyenler ise 9.776 dır. (Bak Tablo 7)

**TABLO — 1**

**EDİRNE İLİ NÜFUSUNUN GELİŞİMİ (1927 - 1965)**

| EDİRNE | 1927 | | | 1935 | | | 1940 | | | 1945 | | | | 1950 | | | 1955 | | | 1960 | | | 1965 | | |
|---|---|---|---|---|---|---|---|---|---|---|---|---|---|---|---|---|---|---|---|---|---|---|---|---|---|
| | Toplam | Şehir | Bucak Köy | Toplam | Artış Nis. | Şehir | Bucak Köy | Toplam | Şehir | Bucak Köy | Toplam | Düşüş Nis. | Şehir | Bucak Köy | Toplam | Nis. Artış | Şehir | Bucak Köy | Toplam | Şehir | Bucak Köy | Toplam | Şehir | Bucak Köy |
| Merkez | 68 439 | 34 669 | 33 770 | 82 508 | | 36 121 | 46 387 | 130 532 | 45 680 | 84 852 | 68 155 | | 29 439 | 38 716 | 74 412 | | 33 325 | 27 465 | 67 934 | 39 410 | 28 524 | 78 152 | 46 264 | 31 888 |
| Enez | — | — | — | — | — | — | — | — | — | — | — | — | — | — | — | | — | — | — | — | — | — | — | — |
| Havsa | — | — | — | — | — | — | — | — | — | — | — | — | — | — | — | | — | — | — | — | — | — | — | — |
| İpsala | — | — | — | 13 896 | | 2 241 | 11 655 | 18 495 | 2 188 | 16 307 | 18 723 | | 2 931 | 15 792 | 21 417 | | 1 731 | 8 015 | 10 688 | 1 478 | 9 210 | 11 927 | 1 811 | 10 116 |
| Keşan | 36 376 | 4 934 | 31 442 | 30 939 | | 6 915 | 24 024 | 35 101 | 7 925 | 27 176 | 38 052 | | 8 320 | 29 732 | 42 711 | | 2 889 | 19 095 | 23 388 | 3 287 | 20 101 | 23 116 | 3 525 | 19 591 |
| Lalapaşa | — | — | — | — | | — | — | — | — | — | 10 543 | | 647 | 9 896 | 11 044 | | 6 229 | 18 902 | 25 912 | 5 963 | 19 949 | 28 663 | 6 443 | 22 220 |
| Meriç (Kavaklı) | 12 380 | 546 | 11 834 | 13 937 | | 1 075 | 12 862 | 14 241 | 1 649 | 12 592 | 14 478 | | 1 510 | 12 968 | 16 420 | | 1 871 | 16 299 | 19 984 | 2 130 | 17 854 | 25 352 | 2 622 | 22 730 |
| Uzunköprü | 33 694 | 8 368 | 25 326 | 43 560 | | 9 460 | 34 100 | 53 004 | 13 500 | 39 504 | 48 320 | | 9 616 | 38 704 | 55 264 | | 15 502 | 47 777 | 69 216 | 18 232 | 50 984 | 72 696 | 20 227 | 52 469 |
| Edirne İli Nüfus Toplamı | 150 889 | 48 517 | 102 372 | 184 840 | 21 | 55 812 | 129 028 | 251 373 | 36 | 70 942 | 180 431 | 198 271 | 21 | 52 463 | 145 808 | 221 268 | 11 | 56 354 | 164 914 | 252 190 | 14 | 73 516 | 178 674 | 276 479 | 9 | 86 542 | 189 937 | 306 238 | 10 | 102 054 | 204 184 |

## EDİRNE İLİ

### İlçeler İtibarile Şehir ve Köy Nüfusları Yüzölçümü ve Nüfus Yoğunluğu

1965 GENEL NÜFUS SAYIMI

TABLO — 2

| İlçeler | TOPLAM | | | Şehir Nüfusu (1) | | | Köyler Nüfusu (2) | | | Yüzölçümü ($Km^2$) | Nüfus Yoğunluğu (4) |
|---|---|---|---|---|---|---|---|---|---|---|---|
| | Toplam | Erkek | Kadın | Toplam | Erkek | Kadın | Toplam | Erkek | Kadın | | |
| **Toplam** | 303 234 | 157 377 | 145 857 | 102 171 | 56 193 | 45 978 | 201 063 | 101 184 | 99 879 | 6 266 | 48 |
| 00 Merkez İlçe | 78 161 | 41 515 | 36 646 | 46 091 | 24 863 | 21 228 | 32 070 | 16 652 | 15 418 | 1 195 | 65 |
| 01 Enez | 11 930 | 5 978 | 5 952 | 1 808 | 980 | 828 | 10 122 | 4 998 | 5 124 | 458 | 26 |
| 02 Havsa | 23 116 | 11 410 | 11 706 | 3 532 | 1 731 | 1 801 | 19 584 | 9 679 | 9 905 | 545 | 42 |
| 03 İpsala | 28 684 | 15 011 | 13 673 | 6 544 | 3 720 | 2 824 | 22 140 | 11 291 | 10 849 | 753 | 38 |
| 04 Keşan | 53 693 | 28 351 | 25 342 | 20 293 | 11 792 | 8 501 | 33 400 | 16 559 | 16 841 | 1 037 | 49 |
| 05 Lalapaşa | 12 825 | 6 686 | 6 139 | 1 051 | 643 | 408 | 11 774 | 16 043 | 5 731 | 5 554 | 23 |
| 06 Meriç | 22 191 | 11 201 | 10 990 | 2 615 | 1 469 | 1 146 | 19 576 | 9 732 | 9 844 | 448 | 49 |
| 07 Uzunköprü | 72 634 | 37 225 | 35 409 | 20 237 | 10 995 | 9 242 | 52 397 | 26 230 | 26 167 | 1 226 | 59 |

(1) Şehir; İl ve İlçe Merkezlerinin Belediye Sınırları içinde kalan.

(2) Köy, İl ve İlçe Merkezlerinin Belediye Sınırları dışında kalan Bucak ve Muhtarlık

(3) Yüzölçümüne göller dahil değildir.

(4) Bir kilometre kareye düşen nüfus.

## EDİRNE İLİ TOPLAMI

### Yaş Grupları ve Medeni Hal İtibarile Nüfus

1965 GENEL NÜFUS SAYIMI

TABLO — 3

| Yaşlar | MEDENİ HAL | | | | | | | | | | | |
|---|---|---|---|---|---|---|---|---|---|---|---|---|
| | TOPLAM | | | EVLİ | | Hiç Evlenmedi (Bekâr) | | Eşi Öldü (Dul) | | Boşandı | | Bilinmeyen |
| | T. | E. | K. | E. | K. | E. | K. | E. | K. | E. | K. | E. | K. |
| Toplam | 193 620 | 101 470 | 92 150 | 65 947 | 62 575 | 31 779 | 18 011 | 2 756 | 10 989 | 938 | 5 30 | 50 | 45 |
| 14 | 6 987 | 3 574 | 3 413 | 5 | 5 | 3 569 | 3 408 | — | — | — | — | — | — |
| 15-19 | 30 496 | 15 625 | 14 871 | 965 | 2 757 | 14 640 | 12 067 | 6 | 13 | 12 | 31 | 2 | 3 |
| 20-24 | 25 420 | 15 896 | 9 524 | 6 558 | 7 824 | 9 250 | 1 613 | 16 | 18 | 66 | 66 | 6 | 3 |
| 25-29 | 21 261 | 11 089 | 10 172 | 8 670 | 9 678 | 2 261 | 366 | 46 | 64 | 110 | 63 | 2 | 1 |
| 30-34 | 21 129 | 10 963 | 10 166 | 9 855 | 9 861 | 858 | 134 | 99 | 115 | 149 | 56 | 2 | — |
| 35-39 | 20 090 | 10 588 | 9 502 | 9 846 | 9 128 | 461 | 103 | 116 | 210 | 159 | 58 | 6 | 3 |
| 40-44 | 14 245 | 7 666 | 6 579 | 7 251 | 6 159 | 211 | 57 | 107 | 321 | 94 | 41 | 3 | 1 |
| 45-49 | 9 060 | 4 775 | 4 285 | 4 448 | 3 833 | 123 | 31 | 129 | 396 | 73 | 23 | 2 | 2 |
| 50-54 | 11 217 | 5 867 | 5 350 | 5 381 | 4 434 | 118 | 25 | 282 | 849 | 83 | 39 | 3 | 3 |
| 55-59 | 10 472 | 5 390 | 5 082 | 4 863 | 3 769 | 87 | 37 | 369 | 1 236 | 69 | 40 | 2 | — |
| 60-64 | 8 956 | 4 336 | 4 620 | 3 739 | 2 756 | 62 | 42 | 468 | 1 777 | 65 | 44 | 2 | 1 |
| 65 + | 14 039 | 5 550 | 8 489 | 4 318 | 2 351 | 62 | 85 | 1 112 | 5 984 | 58 | 66 | — | 3 |
| Bilinmeyen | 248 | 151 | 97 | 48 | 20 | 77 | 43 | 6 | 6 | — | 3 | 20 | 25 |

## EDİRNE İLİ TOPLAMI

**6 ve daha yukarı yaşlardaki nüfusun okuryazarlık durumu itibariyle dağılışı**

1965 GENEL NÜFUS SAYIMI

TABLO — 4

| YAŞLAR | TOPLAM | | | Okuma yazma bilmeyen | | Okuma yazma bilen | | | | | | Okul mezunu olmadıkları bilinmeyen | | Bilinmeyen | |
|---|---|---|---|---|---|---|---|---|---|---|---|---|---|---|---|
| | | | | | | Toplam | | Okuldan mezun olanlar | | Okuldan mezun olmayanlar | | | | | |
| | T. | E. | K. | E. | K. | E. | K. | E. | K. | E. | K. | E. | K. | E. | K. |
| Toplam .... | 257 902 | 134 514 | 123 388 | 39 122 | 64 020 | 95 372 | 59 344 | 54 992 | 33 497 | 40 371 | 25 847 | 9 | — | 20 | 24 |
| 6 Yaşında | 8 279 | 4 201 | 4 078 | 3 696 | 3 897 | 232 | 181 | | | 232 | 181 | | | — | — |
| 7 » | 8 829 | 4 422 | 4 407 | 2 280 | 2 421 | 2 142 | 1 986 | | | 2 142 | 1 986 | | | — | — |
| 8 » | 8 238 | 4 187 | 4 051 | 1 167 | 1 378 | 3 020 | 2 673 | | | 3 020 | 2 673 | | | — | — |
| 9 » | 7 201 | 3 715 | 3 486 | 628 | 734 | 3 087 | 2 752 | | | 3 087 | 2 752 | | | — | — |
| 10 » | 8 351 | 4 349 | 4 002 | 592 | 769 | 3 757 | 3 233 | | | 3 757 | 3 233 | | | — | — |
| 11 » | 7 253 | 3 820 | 3 433 | 389 | 561 | 3 431 | 2 872 | 744 | 676 | 2 687 | 2 196 | | | — | — |
| 12 » | 8 480 | 4 411 | 4 069 | 460 | 766 | 3 951 | 3 303 | 1 631 | 1 415 | 2 320 | 1 888 | | | — | — |
| 13 » | 7 651 | 3 939 | 3 712 | 330 | 739 | 3 609 | 2 973 | 2 360 | 1 936 | 1 249 | 1 037 | | | — | — |
| 14 » | 6 937 | 3 574 | 3 413 | 337 | 651 | 3 237 | 2 762 | 2 602 | 2 255 | 635 | 507 | | | — | — |
| 15 » | 6 718 | 3 409 | 3 309 | 348 | 717 | 3 061 | 2 592 | 2 683 | 2 275 | 377 | 317 | 1 | | — | — |
| 16 » | 6 856 | 3 392 | 3 464 | 410 | 763 | 2 982 | 2 701 | 2 614 | 2 371 | 368 | 330 | | | — | — |
| 17 » | 6 212 | 3 139 | 3 073 | 414 | 730 | 2 725 | 2 343 | 2 391 | 2 078 | 334 | 265 | | | — | — |
| 18 » | 6 088 | 3 024 | 3 064 | 414 | 829 | 2 610 | 2 235 | 2 241 | 1 941 | 369 | 294 | | | — | — |
| 19 » | 4 622 | 2 661 | 1 961 | 344 | 497 | 2 317 | 1 464 | 1 961 | 1 236 | 356 | 228 | | | — | — |
| 20 » | 7 483 | 4 501 | 2 982 | 678 | 1 009 | 3 823 | 1 973 | 2 973 | 1 649 | 848 | 324 | 2 | | — | — |
| 21 » | 5 452 | 4 078 | 1 374 | 664 | 391 | 3 414 | 983 | 2 613 | 831 | 801 | 152 | | | — | — |
| 22 » | 5 020 | 3 173 | 1 847 | 583 | 680 | 2 590 | 1 166 | 1 942 | 936 | 648 | 230 | | | — | 1 |
| 23 » | 3 665 | 2 051 | 1 614 | 306 | 596 | 1 745 | 1 018 | 1 343 | 803 | 402 | 215 | | | — | — |
| 24 » | 3 800 | 2 093 | 1 707 | 321 | 643 | 1 772 | 1 064 | 1 347 | 831 | 424 | 233 | 1 | | — | — |
| 25-29 » | 21 261 | 11 089 | 10 172 | 2 077 | 4 709 | 9 012 | 5 463 | 6 522 | 3 954 | 2 490 | 1 509 | | | — | — |
| 30-34 » | 21 129 | 10 963 | 10 166 | 2 809 | 5 777 | 8 154 | 4 389 | 5 466 | 2 885 | 2 688 | 1 504 | | | — | — |
| 35-39 » | 20 090 | 10 588 | 9 502 | 3 030 | 5 851 | 7 558 | 3 651 | 4 589 | 2 194 | 2 969 | 1 457 | | | — | — |
| 40-44 » | 14 245 | 7 666 | 6 579 | 2 176 | 4 039 | 5 490 | 2 540 | 3 120 | 1 485 | 2 370 | 1 055 | | | — | — |
| 45-49 » | 9 060 | 4 775 | 4 285 | 1 532 | 2 932 | 3 243 | 1 353 | 1 776 | 789 | 1 466 | 564 | 1 | | — | — |
| 50-54 » | 11 217 | 5 867 | 5 350 | 2 524 | 4 526 | 2 343 | 823 | 1 658 | 462 | 1 685 | 361 | | | — | 1 |
| 55-59 » | 10 472 | 5 390 | 5 082 | 2 933 | 4 693 | 2 457 | 389 | 1 099 | 236 | 1 358 | 153 | | | — | — |
| 60-64 » | 8 956 | 4 336 | 4 620 | 2 931 | 4 411 | 1 405 | 209 | 646 | 127 | 753 | 82 | 1 | | — | — |
| 65 + | 14 039 | 5 550 | 8 489 | 4 410 | 8 258 | 1 140 | 230 | 620 | 115 | 520 | 115 | | | — | 1 |
| Bilinmeyen | 248 | 151 | 97 | 66 | 53 | 65 | 23 | 51 | 17 | 11 | 6 | 3 | | 20 | 21 |

## EDİRNE İLİ TOPLAMI

**Hanehalklarının, hanehalkı büyüklüğü ve işgâl ettikleri oda sayısı itibariyle dağılışı**

1965 GENEL NÜFUS SAYIMI

TABLO — 5

| Hane halkı büyüklüğü | Kod | Toplam | Çadır Mağara V.S. | ODA SAYISI | | | | | | | | |
|---|---|---|---|---|---|---|---|---|---|---|---|---|
| | | | | 1 Oda | 2 Oda | 3 Oda | 4 Oda | 5 Oda | 6 Oda | 7 Oda | 8 Oda | Bilinmeyen |
| Toplam | | 53 199 | 58 | 5 652 | 23 742 | 14 839 | 6 443 | 1 307 | 574 | 128 | 145 | 311 |
| 1 Kişilik | 1 | 1 317 | 2 | 644 | 502 | 106 | 37 | 2 | 6 | | 2 | 16 |
| 2 » | 2 | 4 215 | 1 | 1 045 | 2 266 | 641 | 167 | 23 | 19 | 2 | 4 | 42 |
| 3 » | 3 | 5 295 | 7 | 897 | 2 822 | 1 139 | 305 | 55 | 21 | 4 | 11 | 34 |
| 4 » | 4 | 7 948 | 5 | 893 | 4 215 | 2 002 | 635 | 96 | 37 | 8 | 9 | 48 |
| 5 » | 5 | 9 387 | 6 | 924 | 4 704 | 2 648 | 863 | 138 | 47 | 9 | 11 | 37 |
| 6 » | 6 | 8 720 | 10 | 604 | 4 104 | 2 746 | 991 | 166 | 48 | 5 | 10 | 36 |
| 7 » | 7 | 6 560 | 8 | 349 | 2 667 | 2 210 | 1 034 | 181 | 54 | 17 | 5 | 35 |
| 8 » | 8 | 4 055 | 5 | 136 | 1 342 | 1 469 | 798 | 141 | 64 | 9 | 11 | 23 |
| 9 » | 9 | 2 292 | 3 | 61 | 642 | 843 | 532 | 125 | 44 | 9 | 15 | 18 |
| 10 » | 10 | 1 367 | 2 | 21 | 292 | 468 | 380 | 112 | 54 | 16 | 15 | 7 |
| 11 » | 11 | 739 | 1 | 7 | 87 | 254 | 240 | 86 | 41 | 8 | 9 | 6 |
| 12 » | 12 | 497 | 2 | 11 | 47 | 148 | 181 | 52 | 31 | 12 | 11 | 2 |
| 13 » | 13 | 282 | | 2 | 16 | 80 | 102 | 33 | 30 | 6 | 10 | 3 |
| 14 » | 14 | 208 | | 2 | 13 | 41 | 68 | 42 | 26 | 9 | 5 | 2 |
| 15 » | 15 | 317 | 6 | 6 | 16 | 44 | 110 | 50 | 52 | 14 | 17 | 2 |

## EDİRNE İLİ TOPLAMI

### Yaş Grupları ve İktisâdî Faaliyet Kolları İtibariyle Nüfus

1965 GENEL NÜFUS SAYIMI

TABLO — 6

| Yaş Grupları | TOPLAM | Ziraat Ormancılık Avcılık ve Balıkçılık | İstihraç Sanayii | İmalât Sanayii | İnşaat Sanayii | Elektrik, Gaz Su İstihsâl ve Tevzi ile Temizlik İşleri | Ticaret Banka Sigorta ve Gayrimenkul Satışları | Nakliye Anbarlama ve Muhaberat | Hizmetler | İyi Tarif Edilmeyen Gayri muayyen Faaliyetler, Bilinmeyenler |
|---|---|---|---|---|---|---|---|---|---|---|
| Toplam | 145 340 | 110 630 | 761 | 5 406 | 2 986 | 146 | 2 758 | 2 033 | 8 147 | 12 473 |
| 15-19 | 22 139 | 18 727 | 78 | 1 118 | 292 | 6 | 261 | 125 | 724 | 808 |
| 20-24 | 21 625 | 10 344 | 102 | 555 | 280 | 2 | 172 | 129 | 1 545 | 8 496 |
| 25-29 | 17 155 | 12 999 | 150 | 754 | 559 | 17 | 335 | 340 | 1 136 | 865 |
| 30-34 | 17 226 | 13 349 | 156 | 757 | 533 | 22 | 370 | 389 | 1 068 | 582 |
| 35-39 | 16 758 | 13 210 | 122 | 627 | 420 | 22 | 393 | 357 | 1 090 | 517 |
| 40-44 | 11 928 | 9 412 | 65 | 448 | 260 | 25 | 372 | 223 | 778 | 345 |
| 45-49 | 7 583 | 6 098 | 34 | 272 | 174 | 14 | 193 | 131 | 446 | 221 |
| 50-54 | 9 369 | 7 819 | 17 | 290 | 186 | 11 | 216 | 134 | 485 | 211 |
| 55-59 | 8 581 | 7 341 | 13 | 254 | 130 | 14 | 144 | 112 | 418 | 155 |
| 60-64 | 7 052 | 6 234 | 11 | 170 | 75 | 8 | 139 | 51 | 241 | 123 |
| 65 | 5 838 | 5 064 | 10 | 155 | 75 | 5 | 158 | 36 | 205 | 130 |
| Bilinmeyen | 86 | 33 | 3 | 6 | 2 | — | 5 | 6 | 11 | 20 |

## EDİRNE İLİ TOPLAMI

### Son Haftaki Meslek ve Yaş Grupları İtibariyle Nüfus

1965 GENEL NÜFUS SAYIMI

TABLO — 7

| Yaş Grupları | Toplam | Teknik Elemanlar, Serbest Meslek Sahipleri ve Bunlarla ilgili Diğer Meslekler | Müteşebbisler, Sevk ve İdare Memurları Büro İle İlgili Meslekler | Satıcılar ve Satışla İlgili Meslekler | Çiftçiler, Ormancılar Balıkçılar Avcılar ve İlgili Meslekler | Maden ve Taş Çıkarma İşleri İle İlgili Meslekler | Nakliyat ve Muhaberat İle İlgili Meslekler | San'atkârlar İmalât ve Tamir İşçileri | Kalifiye Olmıyan İşçiler | Hizmetle İlgili Meslekler | Meslekleri Tayin Edilemiyenler İle Meslek-sizler ve Meslekleri Bilinmeyenler |
|---|---|---|---|---|---|---|---|---|---|---|---|
| Toplam | 145 340 | 2 581 | 2 319 | 2 957 | 110 630 | 694 | 2 126 | 7 453 | 2 372 | 4 607 | 9 776 |
| 15-19 | 22 139 | 223 | 91 | 308 | 18 721 | 77 | 127 | 1 413 | 333 | 441 | 405 |
| 20-24 | 21 625 | 492 | 194 | 189 | 10 234 | 91 | 132 | 745 | 221 | 976 | 8 251 |
| 25-29 | 17 155 | 546 | 319 | 337 | 12 962 | 136 | 380 | 1 046 | 402 | 508 | 519 |
| 30-34 | 17 226 | 368 | 342 | 394 | 13 322 | 144 | 447 | 1 075 | 382 | 532 | 220 |
| 35-39 | 16 758 | 317 | 389 | 402 | 13 179 | 114 | 377 | 878 | 333 | 577 | 192 |
| 40-44 | 11 928 | 205 | 364 | 337 | 9 386 | 57 | 221 | 647 | 194 | 435 | 82 |
| 45-49 | 7 583 | 100 | 202 | 200 | 6 039 | 23 | 126 | 389 | 129 | 277 | 43 |
| 50-54 | 9 369 | 119 | 153 | 264 | 7 811 | 15 | 128 | 417 | 136 | 305 | 21 |
| 55-59 | 8 581 | 85 | 126 | 178 | 7 336 | 10 | 99 | 358 | 115 | 265 | 9 |
| 60-64 | 7 052 | 56 | 68 | 164 | 6 227 | 11 | 49 | 246 | 74 | 152 | 5 |
| 65-+ | 5 838 | 61 | 65 | 181 | 5 056 | 8 | 35 | 231 | 51 | 136 | 14 |
| Bilinmeyen | 86 | 9 | 6 | 3 | 32 | 3 | 5 | 8 | 2 | 3 | 15 |

*Bizimi yardımız dört mevsimi birlikte yaşar ve Coğrafya İlimine bütün alemlerde kanı olabilecek zenginliktedir.*

## 1. Edirne İlinin Konumu ve Genel Durumu

Edirne, Türkiye Trakya'sında olup, bu bölgede bulunan Vilâyetlerden İstanbul'dan sonraki ikinci büyük ildir.

Meriç Nehrinin solunda: 41° 40' 15" Kuzey enlemiyle 26° 33' 50" Doğu boylamında yer almıştır.

Doğusunda Kırklareli, Çanakkale, Tekirdağ; Batısında Yunanistan; Kuzey ve Kuzey Batısında Bulgaristan; Güneyinde Ege Denizi bulunmaktadır.

Jeolojik durumu aşağıda daha etraflıca izah olunacağı gibi, Edirne Genel olarak geniş düzlükleriyle, bazık tepelerin yer almış bulunduğu Coğrafi Konuma sahiptir. Burası ise, genel karakteri itibariyle bir Havza'dır. Bu havza, Kuzey-doğudan Istıranca, Batıdan da Rodop Dağlarıyla çevrilmiş bulunmaktadır. Havzanın Kuzey-batı köşesinde Istıranca ve Rodop kütlesi birbirine yaklaşır, bu ikisinin arasında ise Meriç Vadisi yer alır. Ardından Yunanistan, Edirne şehri yakınında Meriç'e katılır. Bölgenin diğer önemli akarsuyu olan Ergene ise İpsala Kazası Barıcasalı Köyü yakınında Meriç'le birleşir.

İldeki göller hakkında yine aşağıda geniş bilgiler yer alacaktır. Ancak, şu kadarını belirtelim ki, bu göller irili ufaklı haliyle, tam anlamında göl karakterini taşımamaktadırlar.

## 2. Edirne İlinin Jeolojik yapısı

Jeolojinin Paleozoik denilen 1. nci zamanına ait bir kütle olan Istıranca Dağlarının çekirdeği, granit ve gnais gibi eski bilursal kayalardan meydana gelmiştir. Bu çekirdeğin kenarında da yaş ve tahlatın muhtelif şist ve mermerler bulunur.

Lalapaşa civarındaki plâto Eosen Devrine aittir. Arazi çimentosu kalker (Kireç taşı) olan ufak elemanlı yumuşak bir kum taşı (gre), ile bunun üzerinde bulunan sert kaba kalkerlerden müteşekkildir.

Ergene Havzası bir dolgu sahasıdır. Jeolojik etüdlere göre havzadaki dolgunun kalınlığı 500 m. kadardır. Çanakkale orta dolgu

# IV / COĞRAFYA BÖLÜMÜ

*Bizim yurdumuz dört mevsimi birlikte yaşar ve Coğrafya İlmine bütün alanlarda konu olabilecek zenginliktedir.*

## 1. Edirne İlinin Konumu ve Genel Durumu

Edirne, Türkiye Trakya'sında olup, bu bölgede bulunan Vilâyetlerden İstanbul'dan sonraki ikinci büyük ildir.

Meriç Nehrinin solunda: 41° 40′ 15″ Kuzey enlemiyle 26° 33′ 50″ Doğu boylamında yer almıştır.

Doğusunda Kırklareli, Çanakkale, Tekirdağ; Batısında Yunanistan; Kuzey ve Kuzey Batısında Bulgaristan; Güneyinde Ege Denizi bulunmaktadır.

Jeolojik durumu aşağıda daha etraflıca izah olunacağı gibi, Edirne Genel olarak geniş düzlüklerle, basık tepelerin yer almış bulunduğu Coğrafi Konuma sahiptir. Burası ise, genel karakteri itibariyle bir Havza'dır. Bu havza, Kuzey-doğudan Istıranca, Batıdan da Rodop Dağlarıyla çevrilmiş bulunmaktadır. Havzanın Kuzey-batı köşesinde Istıranca ve Rodop kitlesi birbirine yaklaşır, bu ikisinin arasında ise Meriç Vadisi yer alır. Arda ile Tunca, Edirne şehri yakınında Meriç'e ulaşırlar. Bölgenin diğer önemli akarsuyu olan Ergene ise İpsala Kazasının Sarıcaali Köyü yakınında Meriç'le birleşir.

İldeki göller hakkında yine aşağıda geniş bilgiler yer alacaktır. Ancak, şu kadarını belirtelim ki, bu göller irili ufaklı haliyle, tam anlamında göl karakterini taşımamaktadırlar.

## 2. Edirne İlinin jeolojik yapısı

Jeolojinin Paleozolik denilen 1. nci zamanına ait bir kütle olan Istıranca Dağlarının çekirdeği, granit ve gnais gibi eski bilursal kayalardan meydana gelmiştir. Bu çekirdeğin kenarında da yaş ve tabiatın muhtelif şist ve mermerler bulunur.

Lalapaşa civarındaki plâto Esosen Devrine aittir. Arazi çimentosu kalker (Kireç taşı) olan ufak elemanlı yumuşak bir kum taşı (gre), ile bunun üzerinde bulunan sert kaba kalkerlerden müteşekkildir.

Ergene Havzası bir dolgu sahasıdır. Jeolojik etüdlere göre havzadaki dolgunun kalınlığı 500 m. kadardır. Çanağın esas deposunu teşkil eden miosen'e ait oluşumlar, kireç taşı, (kalker), kumlu kireç taşı (greli

kalker) ve marn (Kireç - Kil karışımı) lardan meydana gelmiştir.

Aşağı Ergene vadisi ile Meriç arasında kalan saha, Yenice Görece - Büyükaltağaç arasında meydana çıkan tüf sahası bir tarafa bırakılırsa, genellikle Neojen Devrine ait gevşek taneli oluşumlardan (Kireç taşı, marn, kum ve çakıl) müteşekkildir.

Ergene havzasını Güneyden çevreleyen 150 - 200 metre yükseklikteki plâto üst Eosen ve alt Olügosen Devirlerine ait marn ve gevşek taneli kum taşlarından meydana gelmiştir.

Koru Dağı da yeşilimsi renkte ve 3. ncü zamanın ilk yarısına ait nümmülüt denilen fosiler ihtiva eden gevşek kum taşından meydana gelmiş olup, bunların arasında yer yer bazalt lâvlarının meydana getirdiği damarlara rastlanır.

Koru Dağı ile Meriç Deltası arasında yer alan münferit tepelere gelince; bunlardan Hızırilyas tepesi trakit denilen volkanik kayalardan müteşekkildir ve üst Olügosen Devrine aittir. Yine Karahisar Köyünün yakın Güneyindeki tepeler tüflerden meydana gelmiştir. Daha batıdaki Hisarlı Dağın yapısı da koyu esmer renkli bazalt ve trakitlerden ibarettir.

Meriç deltası, yukarıda söylendiği gibi Meriç Nehrinin taşıdığı kum, ince kum ve kil elemanlarından gelmiştir.

## 3. Yüzey Şekilleri

Trakyanın batı kısmını kaplayan Edirne İlinin yüzey şekillerini; Kuzeydeki Istıranca Dağları, Ergene Havzası, Bu havzayı güneyden çevreleyen plâto ve dağlar ve nihayet Meriç Deltası olmak üzere dört ayrı yerden incelemek mümkündür.

1 — Trakyanın Kuzeydoğusunda bir dağ sırası halinde uzanan Istırancalar, Edirne İli sınırları yüksekliklerini kaybederek bir plâto manzarasını alırlar (Lalapaşa Plâtosu). Yüksekliği Bulgaristan Hududu cıvarında bakacak kule tepesinden 590 metreye erişen ve ayni zamanda daha dalgalı olan bu plâto Güneybatıya doğru aynı doğrultulu küçük akarsu vadileri ile (Paravadi deresi gibi) ve yüksekliğide Lalapaşa cıvarında 250 metrenin altına iner.

2 — Edirne İlinin monoton (Yeknesak) karakterli kesimini maydana getiren Ergene Havzası Kuzeyden Istranca Dağları, güneyden ise Koru Dağları ile çerçevelenmiştir.

Havzanın, Ergene Vadisi ile Istrancalar arasında kalan kısmında görünen manzara, Kuzey - Güney doğrultusunda uzanan geniş vadiler bunların arasındaki aynı doğrultudaki sırtlardır. Bu sırtlar genellikle 100 metre cıvarında bir yükseltiye sahiptir. Bunların yükseltisi de güneye doğru azalır. Meselâ Havsa'nın Kuzey Batısında Sarmısaklı sırtlarında 128 metre olan yükselti, Kırcasalih Kuzey Batısında da Söğütlütepe de 112 metredir ve Uzunköprüye yaklaşıldıkça 40 metrenin altına iner.

Aşağı Ergene Vadisi ile Meriç arasında kalan ve Güney-batıya doğru bir yarımada şeklinde uzanan kesimde de alçak yayla ve basık tepelerden müteşekkil bir yüzey şekli görülür. Bu kesimin en yüksek kısmını Meriç İlçesinin merkezi Kavaklı Kasabasının Kuzey Doğusunda bulunan Çanakçıtepe (123 metre) ve onun Güneyindeki Sarıkaya (125 m.) teşkil etmektedir.

3 — Ergene Havzasının Güneyinde uzanan saha, yükseltisi 150 - 200 metre arasında olan hafif dalgalı bir plâto halindedir. Yükselti Koru Dağına doğru artar. En yüksek noktası 700 - 726 metreyi bulan bu dağın iki yamacı eğim bakımından birbirine benzemez kütlenin Saros Körfezine bakan tarafı Kuzey tarafına nazaran daha diktir.

Koru Dağı ile Meriç Deltası arasında kalan sahada en dikkati çeken yeryüzü şekilleri etrafına nazaran yükseltisi oldukça fazla münferit tepelerin bulunmasıdır. Meselâ Karahisar Köyünün yakın cıvarı 40-50 metre yükseltisi olan tepelik bir saha olduğu halde, köyün Güney kısmına doğru yüksel-



ti hızlı bir şekilde artarak Hızır İlyas Tepesinde (Karatepe - Hıdırellez Tepesi) 378 metreyi bulmaktadır. Bu seriden diğer bir tepeye de daha batıda Dalyan Gölünün doğusunda raslanır. Buradaki Hasr Dağın yüksekliği 385 metredir.

## 4. İklimi

Edirne Vilâyetinde uzun yılların muhasalası olarak ifade edilebilir ki iklim tiplerinin hemen hepsi görülmektedir. Bazı yıllar şiddetli Karasal, bazan ılık ve yağışlı bazan da tamamiyle Karadeniz İklimi hüküm sürmektedir.

1930 - 1965 yılları arasında yapılan rasatlara göre en soğuk ayına (Ocak) ait sıcaklık ortalaması 2°, en sıcak ayına (Temmuz) ait sıcaklık ortalaması da 25°dir. Bu yıllar arasında en düşük sıcaklık 1942 yılında 22° 2, en yüksek sıcaklık ise 1934 yılında 41° 5 olarak tesbit olunmuştur. Sıcaklığın sıfırın altına düştüğü günler sayısı ortalama 59, - 10° nin altında düştüğü günler sayısı ise 4 dür. Yazın sıcaklığın 30° nin üstüne çıktığı günler sayısı 62 dir.

## 5. Yağış

Yıllık yağış ortalaması 609 mm. dir. Bunun % 30.5 i Kış'a, % 23 ü İlkbahar'a % 19 u Yaz'a ve % 27.5 i de Sonbahar'a aittir. Yağışlar, ortalamaya göre en çok Ekim Kasım, Aralık ve Ocak aylarında görülür. Yıllık yağışın % 41 i bu dört ayda düşer. En az yağışlı geçen aylar Ağustos ve Eylül'dür. Yağışlı geçen günler sayısı ortalama 110 dur. Kar şeklindeki yağışlı günler sayısı yılda 9, karla örtülü günler sayısı da 18 dir.

## 6. Bitki Topluğu

İl Topraklarının % 47 si Tarım yapılan topraklar, % 13 ü ağaçlık ve ormanlık, % 34 ü çayır ve otlaklar, % 6 sı da ürün vermeyen topraklardır.

## 7. Basınç

Mahalli en yüksek basınç, 1931 - 1965 yılları arasında yapılan rasatlara göre 1038.1, en düşük basınç ise 979.9 olarak tesbit olunmuştur.

## 8. Nispî Nem

1931 - 1965 yılları arası rasatlara göre nispî nem % 71 olarak tesbit olunmuştur.

## 9. Buharlaşma ve Sis

Keza 1931 - 1965 yılları arasındaki kayıtlara göre ortalama buharlaşma miktarı 910 mm; Sisli günler sayısı da 27 dir.

Güneşleme müddeti 6,5 saat, hâkim Rüzgâr istikâmeti ise Kuzey yönüdür.

## 10. Edirne İlinin Nehirleri

### MERİÇ NEHRİ

**(a) Yeri :** Bulgaristandan doğar; bir süre Yunanistan - Bulgaristan ve daha sonra Türkiye - Yunanistan Hududunu teşkil ederek güney-doğuya doğru akar Edirne yakınından önce Arda Nehri ile sonra da Tunca Nehri ile birleşir. Edirne'den sonra güney istikametinde akar ve Dimetoka yakınında Yunanistan'dan gelen Kopkino Nehrini alır bir müddet Güney-batı istikametinde ilerledikten sonra tekrar güneye döner Balabançık Köyü cıvarında Ergene ile birleşir. Buradan itibaren daha çok kıvrımlar yaparak Güney-Batıya doğru akar ve Enez İlçesinden Ege Denizine dökülür.

**(b) İl Hududu içindeki uzunluğu :** Türkiye - Yunanistan Hududu boyunca yaklaşık olarak 185 Km. lik bir uzunluğa sahiptir.

**(c) Derinliği :** 60 cm. ile 520 cm. arasında değişir. Arda ve Tunca Nehri ile birleştikten sonra bu değerler yükselir.

**(d) Debisi :** Min. 20,0 $m^3$/sn - max 50 00 $m^3$/sn arasında değişmektedir.

**(e) Faydalanma şekli ve sahası :** Arazi sulamasında ve balığından faydalanılmaktadır.

### ARDA NEHRİ

**(a) Yeri :** Pazarkule hudut kapısından Edirne İline giren Arda Nehri 1 Km. sonra Ardakule mevkiinde Meriç Nehri ile birleşir ve Meriç ismi altında doğuya doğru akarak ilerde Tunca'yı da alır güneye doğru yön değiştirir.

**(b) İl Hududu içindeki uzunluğu :** Yaklaşık olarak 1 Km. dir.

**(c) Derinliği :** 10 cm. ile 300 cm. arasında değişmektedir.

**(d) Debisi :** Belli değil.

**(e) Faydalanma şekli ve sahası :** Bizde çok az kısmı olduğu için faydalanılamaz.

### TUNCA NEHRİ

**(a) Yeri :** Edirne'nin kuzeyinde Uzun Bayır mevkiinde İl Hududuna girer Suakacağı Köyüne kadar hududu teşkil ederek güneye doğru akar. Edirne'nin Kirişhane mevkiinde Meriç'le birleşir. Meriç adı altında Enez'e doğru akar.

**(b) İl Hududu içindeki uzunluğu :** Yaklaşık olarak boyu 48 Km. dir.

**(c) Derinliği :** 82 cm. ile 540 cm. arasında değişir.

**(d) Debisi :** 0,096 $m^3$/sn ile 390 $m^3$/sn arasında değişmektedir.

**(e) Faydalanma şekli ve sahası :** Arazi sulamasında ve balığından faydalanılır.

### ERGENE NEHRİ

**(a) Yeri :** Saray İlçesinin kuzeyinden 311 rakımlı Çanakpınar Tepesi civarındaki kaynaklardan doğar ve Ergene Deresi adını alarak güneye doğru iner. Soldan Saray ve Monika derelerini alarak güneybatıya yönelir. İnanlı yakınında Çorlu suyunu alarak Ergene Nehri adı altında Kuzey-batıya döner. Bedirköy civarında batıya dönen nehir, Düğüncülü yakınında Lüleburgaz Deresi Karakabak civarında Hayrabolu Deresi ile birleşir. Katranca yakınında Şeytan Dereyi, Pehlivanköy yakınında da anadereyi (Teke - Süleoğlu) alan Ergene Nehri, Edirne İl Hududuna girmiş olur.

Güneybatıya yönelerek Uzunköprüden geçen ve Balabancık Köyü yakınında Meriç Nehri ile birleşir. Yaklaşık olarak boyu 180 Km. dir.

**(b) İl Hududu içindeki uzunluğu :** 72 Km. dir.

**(c) Derinliği :** 0 cm. ile 680 cm. arasında değişmektedir.

**(d) Debisi :** 0 $m^3$/sn ile 5000 $m^3$/sn arasında değişmektedir.

**(e) Faydalanma şekli ve sahası :** Arazi sulamasından ve balığından faydalanılmaktadır.

### PRAVADI DERESİ

**(a) Yeri :** Hacıdanişment köyünün kuzeyinden doğar Maarif Deresini alarak Hoca dere ismi ile güneye doğru Lalapaşa'dan geçer, batıya kıvrılır, Sofular ve Çoban Dereyi alır. Pravadı ismi ile, Taşocakları mevkiinde Tunca ile birleşir.

**(b) İl Hududu içindeki uzunluğu :** Takribî boyu 42 Km. dir.

**(c) Derinliği :** 0 cm. ile 200 cm. arasında değişmektedir.

**(d) Debisi :** 0 $m^3$/sn ile 60 $m^3$/sn arasında değişmektedir.

**(e) Faydalanma şekli ve sahası :** Arazi sulamasında kullanılır.

### SÜLEOĞLU DERESİ

**(a) Yeri :** Vaysal Köyü kuzeyinde, Bacakkule Tepesi eteklerinden doğar. (Kot 450). Güneye doğru Süleoğlu ve Havsa'dan geçer. Hıdırca yakınında Tekke Tepesi ile birleşir.



**(b) İl Hududu içindeki uzunluğu :** Yaklaşık boyu 79 Km. dir.

**(c) Derinliği :** 0 cm. ile 180 cm. arasında değişmektedir.

**(d) Debisi :** 0 $m^3$/sn ile 130 $m^3$/sn arasında değişmektedir.

**(e) Faydalanma şekli ve sahası :** Arazi sulamasında kullanılır.

### BASAMAKLAR DERESİ

**(a) Yeri :** Çavuşlu, Dolu, Altınbaş Köyleri sırtlarından doğar (Kot 250) bir takım küçük dereler, Kadıgebren Köyü civarında birleşerek anadere adını alır (Kot 35) önce kuzeye, sonra batıya dönerek Harala Köyü yakınında Harala Deresini alır. Balaban köyü yakınında Karasaza'a dökülür. Yaklaşık boyu 35 Km. dir.

**(b) İl Hududu içindeki uzunluğu :** 27 Km. dir.

**(c) Derinliği :** 0 cm. ile 532 cm. arasında değişmektedir.

**(d) Debisi :** 0 $m^3$/sn ile 75 $m^3$/sn arasında değişmektedir.

**(e) Faydalanma şekli ve sahası :** Arazi sulamasında kullanılır.

### KEŞAN DERESİ

**(a) Yeri :** (Kavak ve Muzalı dereleri) Keşan'ın kuzey doğusunda Demircili civarından doğar. Önce Doğanca sonra Muzallı adını alır. Keşan'ın batısından Kavak Deresi ile birleşerek güneybatı doğusundan ilerler ve Karahisar Köyü civarında Büyükdoğanca Deresi ile birleşir.

**(b) İl Hududu içindeki uzunluğu :** 32 Km. dir.

**(c) Derinliği :** 30 cm. ile 500 cm. arasında değişmektedir.

**(d) Debisi :** 0 $m^3$/sn ile 62 $m^3$/sn arasında değişmektedir.

**(e) Faydalanma şekli ve sahası :** Arazi sulamasında kullanılır.

### BÜYÜKDOĞANCA DERESİ

**(a) Yeri :** Pişanköy, Alışık, Deveci, Eskiköy dolaylarındaki Pınar ve derelerin birleşmesinden meydana gelir. Kadıköy ve Çamlıcadan (Yerlisu) geçer. Keşan Deresini alıp Karahisar Köyünün batısında Telmeta bataklığına dökülür. Takribî boyu 49 Km. dir.

**(b) İl Hududu içindeki uzunluğu :** 33 Km. dir.

**(c) Derinliği :** 3 cm ile 300 cm. arasında değişir.

**(d) Debisi :** 0 $m^3$/sn ile 80 $m^3$/sn arasında değişir.

**(e) Faydalanma şekli ve sahası :** Arazi sulamasında kullanılır.

## 11. Gölleri

### GALA GÖLÜ

(a) **Mevkii :** 45° 30′ 20″ K
3° 14′ 80″ B

**(b) Göl çevresinin topoğrafik durumu :** Kuzeyi ve batısı: Meriç Nehrile bunları ayıran bataklık. Doğuda: Döken Çiftliği ile Bıyıklı Çiftliği Şosesi ve bunları ayıran Gala Gölü bataklığı. Güneyde: Hisarlı Dağ sırtı ile bunları ayıran bataklık kısım.

**(c) Yüzölçümü :** 7,68 $Km^2$ (Alanı : 1/25000 den ölçülmüştür) Meriç Nehri feyezanlarından göl ayağı normal çalışmadığından civar araziyi su basmakta ve Gala Gölü ile Pamuklu Gölü birleşmektedir.

**(d) Göl çevresindeki bitki toplulukları:** Sazlık ve kamışlıktır.

**(e) Derinliği :** Ortalama 70 cm. civarında olup tabii bir tahliye ayağıyle Meriç Nehrine bağlıdır. En derin yeri; 85 kotundadır.

**(f) Suyunun evsafı :** Suyun sınıfı $C_3$ $S_1$ olup çok tuzludur. Kullanılmaz.

**(g) Kıyılarının yapısı :** Bataklık ve sazlıktır.

**(h) Ulaşım :** Kışın geçmek imkânsızdır. Yazın kuruyan yerlerden geçilebilir.

**( ı ) Don şartları :** Ocak ve Şubat aylarının çok soğuk günlerinde ince tabaka halinde olabilir.

**( i ) Faydalanma Şekli :** Gölden Balıkçılıkta istifade edilmektedir.

## DALYAN GÖLÜ

**(a) Mevkii :** 45ᵉ 24′ 00″ K
3ᵉ 24′ 00″ B

**(b) Göl çevresinin topoğrafik durumu :** Kuzeyinde Enez Kasabasının oturduğu tepe ve Meriç Menbağı, Doğuda: Taşaltı Gölünde bunları ayıran geçit. Güneyde: Çolak arazi. Batıda : Ege Denizi ve bunları ayıran kumluk.

**(c) Yüzölçümü :** 3,425 Km². (Alanı 1/25000 den ölçülmüştür). Alan yaz ve kış mevsimlerinde değişir.

**(d) Göl çevresindeki bitki toplulukları:** Kumluk olduğundan çoraktır.

**(e) Derinliği :** En derin yerleri (1m.-1,5 m.) arasında değişir. Kıyılar ise 10-20 cm arasındadır.

**(f) Suyun evsafı :** Az sodyumlu ve çok tuzlu olup suyu kullanılmaz.

**(g) Kıyıların yapısı :** Kıyılar kumluktur.

**(h) Ulaşım :** Kışın geçmek zor olur. Yazın kuruyan yerlerinden her türlü vasıta geçebilir.

**( ı ) Don şartları :** Kış mevsiminin çok soğuk günlerinde ince tabaka halinde donma olabilir.

## TAŞALTI GÖLÜ

**(a) Mevkii :** 45ᵉ 24′ 20″ K
3ᵉ 21′ 60″ B

**(b) Göl çevresinin topoğrafik durumu :** Kuzey-batıda : Enez Kasabasının oturduğu bir tepe ve Meriç Nehrinin menbası. Kuzeyde Hisarlı Dağları etekleri; batısında Dalyan Gölü vardır. Doğu ve Güneyde hafif dalgalı ziraat arazisi vardır.

**(c) Yüzölçümü :** 0.718750 Km². (Alanı 1/25000 den ölçülmüştür). Kış feyezanlarında alan değişir.

**(d) Göl çevresindeki bitki toplulukları:** Sazlık, kamışlık ve çeltik mevcuttur.

**(e) Derinliği :** Sığı bir göl olup (70-80 cm.) yi geçen yerleri varsa da kıyıları 10-30 cm. arasındadır.

**(f) Suyunun evsafı :** Orta tuzlulukta olup içilmez.

**(g) Kıyılarının yapısı :** Kuzey kıyısında çeltik tarlaları, diğer kıyılar ise bataklıktır.

**(h) Ulaşım :** Yazın kuruma olduğu zaman ulaşıma elverişlidir. (Kıyı kısımları)

**( ı ) Don şartları :** Kışın çok soğuk günlerinde donma olur. Fakat ince tabaka halindedir.

## I. TUZLA GÖLÜ

**(a) Mevkii :** 45ᵉ 11′ 60″ K
3ᵉ 02′ 00″ B

**(b) Göl çevresinin topoğrafik durumu :** Doğuda: İrik Tepesi ve bunları ayıran kumluk. (Kısmen bataklık arazi) Kuzeyde: Vakıf Gölü ve bunları ayıran geniş kumluk arazi. Güneyde Saros Körfezi, bunları ayıran kumluk arazi.

**(c) Yüz ölçümü :** 1320000 Km² (Alanı 1/200 000 den ölçülmüştür). Bu alan mevsimlere göre değişir.

**(d) Göl çevresindeki bitki toplulukları:** Çevre kumluk olduğundan, bitki toplulukları pek yoktur.

**(e) Derinliği :** Belli bir ölçülme yapılmamıştır.

**(f) Suyun evsafı :** Suyu çok tuzlu olduğundan kullanılmaz.



**(g) Kıyılarının yapılması :** Çoraktır.

**(h) Ulaşım :** Batı kısmı çok tuzlu olduğundan, ulaşım olmaz diğer kıyılarda taban sağlam olduğundan ulaştırmaya elverişlidir.

**( ı ) Don şartları :** Kışın çok soğuk günlerinde donma olabilir.

## II. TUZLA GÖLÜ

**(a) Mevkii :** 45ᵉ 14′ 20″ K
2ᵉ 77′ 00″ B

**(b) Göl çevresinin topoğrafik durumu :** Doğuda; Koruluk bir kısım ile kumluk arazi vardır. Güneyde; Saroz Körfezi ve bunları ayıran kumluk mevcuttur. Batıda; kumluk ve top ağaçlıklar bulunmaktadır. Kuzeyde; Mecidiye ve Erekli Şosesi ile bunları ayıran ekili arazi vardır.

**(c) Yüzölçümü :** 2200000 Km². (Alanı 1/200 000 den ölçülmüştür). Bu alan mevsimlere göre değişir.

**(d) Göl çevresindeki bitki toplulukları:** Kumluk olduğundan bitki topluluğu pek yoktur.

**(e) Derinliği :** Sığ bir göl olup belli bir ölçme yapılmamıştır.

**(f) Suyun evsafı :** Suyu çok tuzlu olduğundan kullanılmaz.

**(g) Kıyılarının yapısı :** Kumluktur.

**(h) Ulaşım :** Batı kıyısında çok kum bulunduğundan ulaşım yapılamaz. Diğer kıyıların da yazın ulaşım rahat yapılır.

**( ı ) Don şartları:** Kışın çok soğuk günlerinde çok ince tabaka halinde donma olabilir.

## BÜCÜRMENE GÖLÜ

**(a) Mevkii :** 45ᵉ 20′ 00″ K
3ᵉ 25′ 00″ B

**(b) Göl çevresinin topoğrafik durumu :** Kuzeyde; Dalyan Gölü ve bunları ayıran bataklık mevcuttur. Batıda; Ege Denizi ve bunları ayıran kumluk vardır. Güneyde; ormanlık araziler arasında kalan kumluk kısımdır ve doğuda Tuzla Gölleri vardır.

**(c) Yüzölçümü :** 0.763750 Km². (Alanı 1/25000 den ölçülmüştür). Fakat bu alan mevsimlere göre değişir.

**(d) Göl çevresindeki bitki toplulukları:** Kuzey ve doğu kısımlarında sazlık ve kamışlık mevcuttur.

**(e) Derinliği :** Pek derin değildir. Ortalama 50-80 cm. arasında değişir.

**(f) Suyun evsafı :** Az sodyumlu ve tuzlu olduğundan kullanılmaz.

**(g) Kıyıların yapısı :** Kumluktur.

**(h) Ulaşım :** Kışın, ulaşım yapılamaz (Yalnız kayık ile yapılır). Yazın kuruyan yerlerinden her türlü vasıta geçebilir.

**(ı) Don şartları :** Ocak ve Şubat aylarında çok soğuk geçen günlerinde ince bir tabaka halinde donma olabilir.

## SIĞIRCIK GÖLÜ

**(a) Mevkii :** 45ᵉ 35′ 00″ K
2ᵉ 96′ 00″ B

**(b) Göl çevresinin topoğrafik durumu :** Kuzey-batıda; Karpuzlu Köyü ve bunları ayıran kumluk kısım mevcuttur. Kuzeyde; Çeşme sırtında bunları ayıran sazlık bataklık kısım vardır. Doğuda: Muratlı Korusu Deresile bunları ayıran kumluk arazi mevcut olup Güneyi ise Pamuklu Gölü ve bataklığıyla çevrilidir.

**(c) Yüzölçümü :** 1.787500 Km². (Alanı 1/25000 den ölçülmüştür). Civar araziden gelen yağmur sularıyla genişler yazın suyu çok azalır.

**(d) Göl çevresindeki bitki toplulukları:** Doğu kısmında sazlık mevcuttur.

**(e) Derinliği :** Derinlik devamlı değişir; umumiyetle sığı bir göldür.

**(f) Suyun evsafı :** Suyun sınıfı $C_3$ $S_1$ olup suyu içilmez, çok tuzludur.

(g) **Kıyıların yapısı :** Kuzey, Güney ve doğu kıyıları bataklık ve sazlıktır. Batı kıyısında ekili arazi mevcuttur.

(h) **Ulaşım :** Kışın geçmek imkânsız olur, yazın kuruyan yerlerinden her türlü vasıta geçebilir.

(ı) **Don şartları :** Ocak ve Şubat aylarının çok soğuk geçen günlerinde çok ince bir tabaka halinde donma olabilir.

## PAMUKLU GÖLÜ

(a) **Mevkii :** 45ᵉ 32′ 40″ K
3ᵉ 01′ 00″ B

(b) **Göl çevresinin topoğrafik durumu :** Batıda; Gala Gölü ve bunları ayıran bataklık ve sazlık vardır. Kuzeyde; Sığırca Gölü ve bunları ayıran bataklık mevcuttur. Doğuda; bataklık ve sazlık olup, Güneyi Hisarlık Dağı etekleri ve bunları ayıran sazlık ve bataklıklarla çevrilidir.

(c) **Yüzölçümü :** 2.300.000 Km². (Alanı 1/25000 den ölçülmüştür). Yağışlı mevsimlerde büyüyen göl aynası, yaz sonlarına doğru küçülür ve bazı seneler tamamen kurur.

(d) **Göl çevresindeki bitki toplulukları:** Sazlık (Kamış ve hasır sazı bulunur).

(e) **Derinliği :** 70 cm. olup devamlı değişmektedir.

(f) **Suyunun evsafı :** Suyun sınıfı $C_3$ $S_1$ olup suyu içilmez.

(g) **Kıyılarının yapısı :** Bataklık ve sazlıktır.

(h) **Ulaşım :** Yaz kış geçmek imkânsızdır.

(ı) **Don şartları :** Kışın Ocak ve Şubat aylarının çok soğuk günlerinde (1-10 cm.) arası donma yapar.

(i) **İstifade şekli :** Bugün için gölden hiçbir şekilde istifade edilememektedir.

**Edirne'nin 1931 - 1960 yılları rasatlarına ait (Ortalama ve Eksten) kıymetleri gösterir cetveldir;**

| | | |
|---|---|---|
| Mahalli Ortalama Aktüel Basınç (Milibar) | : | 1011.0 |
| Mahalli en yüksek basınç (Milbar) | : | 1038.1 |
| Mahalli en düşük basınç (Milibar) | : | 979.9 |
| Ortalama sıcaklık (C°) | : | 13.4 |
| En yüksek sıcaklık (C°) | : | 41.5 Tarihi 23.7.1934 |
| En düşük sıcaklık (C°) | : | -22.2 Tarihi 25.1.1942 |
| Yaz günleri (Azamî 25C° veya fazla) | | 126 gün |
| Kış günleri (Azamî 0 veya daha düşük) | | 10 gün |
| Donlu günler (Asgarî 0 C° veya daha düşük) | | 59 gün |
| Ortalama nisbî nem | : | % 71 |
| Ortalama buharlaşma mikdarı mm. | : | 910 mm. |
| Ortalama yağış mikdarı mm. | : | (yıllık) 630 mm. |
| Karlı günler sayısı | : | 9 gün |
| Ortalama karla örtülü günler sayısı | : | 18 gün |
| En yüksek kar kalınlığı (cm.) | : | 35 |
| Ortalama sisli günler sayısı | : | 27 gün |
| Ortalama rüzgâr hızı (m/sn) | : | 1,7 m. |
| Hakim rüzgâr istikameti Kuzey yönler | | (n ve NW) |
| Güneşleme müddeti (saat) | : | 6,5 saat |

Not: İstasyonda bulunan 30 senelik rasat kıymetlerini havi Meteoroloji bölümünden çıkarılmıştır.



## 12. Taşkınlar

Edirne İli yüzey şekli ile, nehir ve ırmakları itibariyle sık, sık büyük taşkınlara uğramıştır.

Bilhassa Meriç ve Ergene Nehirleri zaman, zaman yataklarından taşarak ziraat arazilerinde zararlara sebep olmaktadır. Meriç ve Ergene Nehirlerinde Meydana gelen önemli taşkınlar aşağıda gösterilmiştir.

A) MERİÇ NEHRİNDE VUKU BULAN ÖNEMLİ TAŞKINLAR :

1872-1963 seneleri arasında Meriç Nehrinde (Pityon Köprüsünde) tesbit edilen 7 büyük fezeyan :

1 — En büyük fezeyan Aralık-1940 senesinde tesbit edilmiş 8000 m³/sn dir.
2 — Haziran 1897 tarihinde 4800 m³/sn
3 — Aralık 1929 tarihinde 4800 m³/sn
4 — Mart-1936 tarihinde 4800 m³/sn
5 — Ocak-1947 tarihinde 4670 m³/sn
6 — Şubat-1956 tarihinde 4600 m³/sn
7 — Şubat-1963 tarihinde 4850 m³/sn

B) ERGENE NEHRİNDE ÖNEMLİ TAŞKINLAR : (X)

Ocak-1958 tarihinde 300 m³/sn
Mayıs-1961 » 210 m³/sn
Şubat-1963 » 5200 m³/sn
Şubat-1965 » 639 m³/sn
Ocak-1966 » 940 m³/sn

NOT : Yukarıdaki tarihler; taşkın yıllıklarından ve Uzunköprü rasat istasyonunun rasat raporlarından alınmıştır.

## 13. Barajlar

**Altınyazı Barajı :** Vilâyetimizde bulunan Altınyazı Barajı doğrudan doğruya sulama suyu temini gayesiyle kurulmuş bir barajdır.

Edirne'ye 81 Km. mesafede olup Uzunköprü İlçesinin Altınyazı Köyü sınırları içindedir.

Barajın başlıca özellikleri şunlardır.
Yapılış tipi : Toprak dolgu.
Yüksekliği : 23,50 metre.
Sulama sahası : 2300 hektar.
Faydası : $32x10^6$ m³ depolama.
1490 ha taşkından koruma.
Barajın yapımı 1965 yılında başlanmış 1967 yılında bitirilmiştir.

## 14. Seddeler

1 — Edirne Ana Seddesi : 5660 m. boyunda: 300 ev ve 700 dekar araziyi Tunca ve Meriç Nehrinin taşkınından korumuştur.

2 — Kazanova 1. Kısım Sed. 5325 metre
» 2. Kısım Sed. 5600 metre
Toplam 10925 metredir.

Edirne'nin batısında çok münbit olan 6000 dekar arazi Meriç ve Tunca'nın taşkınlarından korunarak emniyetli ziraat yapılması sağlanmıştır.

3 — Tunca Sol Sahil Seddesi: 6970 metre boyunda olup 3125 dekar araziyi taşkından korumaktadır.

4 — Orestias Seddesi : 5860 metre boyunda olup Karaağacın 2 Km. güneyinden başlayıp Yunanistan Hududuna kadar devam etmektedir. Seddenin su tarafına açılan $OR_4$ kanalı ile 6880 dekar arazinin drenajı sağlanmıştır.

5 — Kirişhane Ana Seddesi: 12176 metre boyundaki ana sadde Kirişhane Ovasını korumaktadır. Edirne Ana Deresinden başlamakta 4700 metre boyundaki Kirişhane Arka Seddesi ile devam etmektedir. Bu seddeler sayesinde 9200 dekar arazi taşkından korunmaktadır.

6 — Köplü Seddesi : 12250 metre boyunda olup 1600 hektar sahanın korunması ve emniyetli bir şekilde ziraat yapılmasını sağlamak maksatlı olup 1964 yılında başlanıp 1966 yılı sonunda ikmal edilmiştir. Yatırım bedeli drenajı ile birlikte 9339000 TL. dır.

7 — Doyran Sed. ve Drenajı : 400 hektar sahanın taşkından korunarak emniyetli bir şekilde ziraat yapılabilmesini sağlamıştır. İnşaata 1965 yılında başlanmış ve 1966 yılı sonunda bitirilmiştir. Yatırım bedeli drenajı ile birlikte 1532000 TL. dır.

Altınyazı Barajından Bir Görünüş

Tunca Nehri Taşmış Durumda





Altınyazı Barajı - Dolusavak Mansaıtan Görünüş

Edirne Ihata Seddesi

8 — Cimra Seddesi : 2.500.000 TL. Keşif bedeli ve 11 Km. uzunluğundadır. İpsala ana seddesi ile Gala Gölü ve İp. drenaj kanalı arasında Telmota, Pamuklu, Galanın sularını önlemek amacıyla yapılmıştır. 3000 hektarlık saha bütün feyezan tesirlerinden korunmuştur.

9 — İpsala Seddesi : 1960 yılında başlayıp 1963 yılında bitirilen İpsala Seddeleri kısım kısım yapılmıştır. 11570 hektar araziyi taşkından koruyan bu seddeler 26.845.000 TL. sına mal olmuştur.

10 — Poplos Çevirme Seddesi: 6662 metre uzunluğundaki 299.000 TL. keşif bedelli bu seddeye 1960 tarihinde başlanmış ve 1961 yılında ikmal edilmiştir.

11 — Ergene Seddesi: İki kısım halinde inşa edilen seddenin 4 Km. 1. nci kısmı 2.326.000 TL. keşif bedelli olup 8.8.1962 tarihinde başlanmış 1962 malî yılı bitmiştir.

4 Km. lik ikinci kısmına ise 1963 yılında başlanıp aynı yıl ikmal edilmiştir. Keşif bedeli 500.000 TL. dır.

12 — Enez Seddesi ve drenajı : 7.715.000 TL. yatırım bedelli bu işe 1965 yılında başlanmış ve 1967 Malî Yılı sonunda ikmal edilmiştir. Enez Kasabası ve 1724 hektar arazi taşkından korunmuştur. Seddenin boyu 7000 metredir.

13 — Alibey Yaz Seddesi : Alibey Köyünün 2 Km. batısında 5965 metre uzunluğunda olup 3000 dekarlık araziyi korumaktadır.

14 — Nasuhbey ve Ummuca Yaz Seddesi : 9500 metre boyunda olup 12.000 dekar araziyi taşkınlardan korumaktadır.

# V / TARİH BÖLÜMÜ

*«Tarih yazmak, tarih yapmak kadar mühimdir. Yazan yapana sadık kalmazsa, değişmeyen hakikat insanlığı şaşırtacak bir mahiyet alır.»*

K. ATATÜRK

## 1. Giriş

Trakya Bölgesinde yapılan arkeolojik kazılar Edirne ve cıvarında ilk yerleşmenin günümüzden 5-6 bin yıl önce olduğunu göstermektedir.

Bu bölgenin iç sakinleri Trakya Türkleri olup, Orta Asya'dan Kuzey Karadeniz ve Balkanlık yoluyla gelmişlerdir.

Bu bölgede zamanla Akalar, Persler hakim olmuşlar M.Ö. 5. nci Yüzyıl ortalarında kurulan Büyük Trak Devleti, M.Ö. 4. ncü yüzyılda zayıflarken Kıral Filip 11. tarafından Mekedonya'ya katılmıştır.

Uzun süren Roma Devrinde İmparator Hadriyonus tarafından büyük bir şehir özelliği kazanan Edirne, daha sonra Bizans'a intikal etmiş ve nihayet 1361 yılında Osmanlı Türkleri tarafından fethedilmiştir.

Halen Yunan ve Bulgar sınırında bulunan Edirne en batıdaki bir serhat şehrimizdir.

## 2. Edirne'nin muhtelif devirlerdeki isimleri ve son şekli

Şehrin Trakların en büyük kabilelerinden biri olan Odris'ler tarafından tesis edildiği zamanki ilk adının Odrisa veya Odrisya olması ihtimali vardır. (Arif Müfit Mansel, Trakya'nın kültür ve tarihi, 1938 S. 5 e atfen islâm ansk. s. 109) fakat, şehrin bu ilk isminden müvarrihlerde birlik yoktur. Grek Nkephorst'a şehrin adı Oresta olarak geçtiği halde ammeianus ve diğerleri Uskuduma şeklinde kaydetmektedirler. Ancak bu son ismin Edirne'den ziyade onun nahiyesi olan Üsküdar Kasabası için söylendiği düşüncesi daha doğrudur.

Mekedonyalılar burasını Oreslerin bir kolonisi haline getirdikleri zaman şehre Orestio ve Varoşlarına Gonnoi adını vermişlerdi.

Bu şehir M.S. 2. nci Asırda İmparator Hadriyonus tarafından yeniden tesis edilince onun adına izafetle Hadriyonaopolis ismi verilmiştir.

Eski eserlerde bu şehrin adına Edrenos, Edroneve Edrnaboli şekillerinde rasladığımız gibi Murat I. de Endriye yerine Edirne şeklini kabul ettiğini İlhanlı Hükümdarı Veis Han'a gönderdiği bir fetihnamede bildirilmektedir. Bu itibarla daha başka misallerinde teyit ettiği gibi bu şehrin adı uzun zaman Edrine şeklinde olduğu ancak son asırlarda belki de XVIII yüz yıldan sonra (Edirne) denildiğini kabul etmek yerinde olacaktır.

## 3. Edirne tarihi

### A) TARİH ÖNCESİ ÇAĞLARDA EDİRNE :

İlk çağların doğu ve batı medeniyetleri olarak isimlendirilen biribirlerinden farklı iklim bölgelerinde de ve farklı insan topluluklarının meydana getirmiş oldukları bu medeniyetlerin zaman zaman biribirleriyle olan fikirleri alış-verişi ve silâhlı çatışmalar başlıca şu iki yolla yapılmaktaydı.

1 — Anadolu ve başta Girit olmak üzere Ege Denizindeki adalar üzerinden Yunanistan'a ulaşan denizyolu,

2 — Trakya ve Balkanlardan geçen büyük kara yolu.

Yüzyıllar boyunca doğu ve batı âlemleri arasında terkolunmaz bir köprü vazifesi gören Trakyanın kilit noktalarından biri de hiç şüphesiz ki hakimiyeti için tarihin her devrinde mücadelelere sahne olmuş bulunan Edirne'dir.

Yunanlıların THARAKE, Romalıların TRACIHA yani Traklarla meskûn manasına gelen Trakyaya bu ismi veren Traklar aynı zamanda Edirne'nin de tarihteki ilk kurucularıdır.

Edirne ve civarındaki ilk yerleşmenin günümüzden 5-6 bin yıl, İsa'dan 3-4 bin yıl önce olduğunu bu bölgede yapılan arkeolojik kazılar ortaya koymuştur.

İlk önceleri mağaralarda, daha sonraları bazen etrafı hendek ve çitlerle tahkim edilmiş köylerde ve bazen de nehir ve deniz kıyılarında kazıklar üzerine inşa edilen evlerde oturan Trak kabilelerinden birinin, Edirne şehrinin bulunduğu yerde bu tip bir iskân yaptığı ancak bu köy veya kasabanın Mekedonyalılar ve Romalılar tarafından genişletilip tekamül ettirildiği anlaşılmaktadır. Edirne'de ilk iskânın yapıldığı saha Trak Kabilelerinin en eski ve büyüklerinden biri olan ODRİSLER tarafından kurulan kasabanın ismi çeşitli eski kaynaklara göre değişmektedir. Bununla beraber, eski kaynakların büyük bir kısmı tercihan «ORESTİA» yahut «ORESTİAS» adını kullandıklarına göre Edirne'deki bu ilk Trak Köyünün Orestia adını taşımış olduğu veya Yunanlılar tarafından hakiki Türk adının değiştirilerek, bu şekle sokulmuş olduğunu kabul etmek mümkündür.

Bu ilk yerleşmenin nerede yapılmış olduğuna dair kesin birşey söylenmezse de biribirinden az farklı sahalarda müteaddit iskânların yapıldığı ve bunların zamanla esas kasabaya katılarak genişlediği düşünebilir. Tarih boyunca, eski iskân sahalarının yeniden gelenler tarafından kullanıldığı göz önüne getirilecek olursa, daha sonraları müstahkem bir şehir halini alacak olan Edirne Kale'sinin, Tunca Nehrinin kuşattığı meyilli bir sahada inşa edilmiş olması, daha sonraki devirlerde ve hattâ Osmanlılar zamanında dahi sarayların aynı bölgede kurulmuş olması, bu kesimde eski bir iskân geleneğinin mevcudiyetini ortaya koyar. Nitekim Ord. Prof. Şevket Aziz Kansu'nun yapmış olduğu araştırmalar (5) neticesinde bu ilk Trak yerleşme yerinin, Edirne İl Merkezinden takriben 5 Km. kuzey-batıda bulunan Çardakaltı denen yerde ve Tunca Nehrinin üst sekisinde olduğu anlaşılmıştır. Bezekli, bezeksiz ve çok sayıda koramik parçası, taş el değirmenleri ve cilâlı taş baltalar gibi yazıdan öncesine ait ilk kültür buluntusuna rastlanan Çardakaltı tarih öncesi istasyonunda hiçbir madenî eşyaya rastlanılmamış olması bu yerleşme yerinin Cilâlı Taş Devri sonuyla, Madenler Çağı başlangıcına kadar indiğini gösterir (M.Ö. 4-3 bin).

Edirne'nin tarih öncesine ait buluntulardan başka insan öncesi, insan öncesi tarihine ait Fosiller de ele geçirilmiştir. Kıyık Buçuktepe semtlerindeki kum tabakaları içinde bir milyon sene önce yaşamış olan bir hortumluya ait 6 hayli ilginç buluntular mevcuttur.



### B) TARİHİ ÇAĞLARDA EDİRNE :

Eski Yunan tarihçilerinden Heredot'un Traklar Hintlilerden sonra gelen Dünyanın en büyük kavmi, Romalı tarihçi Plinius'un Traklardan, «Avrupa'daki kavimlerin en cessurlarından» ve Paunasias'ın «Traklar toplu bir millet olarak diğer milletlerle mukayese edilecek olursa bunların Kentlerden sonra gelen en büyük kavim oldukları anlaşılır» şeklinde bahsettikleri Traklar, kuvvetli bir devlet kurmak için gereken bütün imtiyazlara ve hasletlere sahip olmalarına rağmen, ayrı ayrı kabileler halinde yaşamış olmalarından dolayı böyle daimî bir birliği gerçekleştirememişlerdir. Zira bilhassa Odrislerin bütün gayretlerine rağmen daimî



*Lalapaşa İlçesi Büyünlü Köyünde Dolmen (Tarih Öncesi Çağdan Mezar)*

*Saraçhane Köprüsü - Edirne'de Osmanlılar Tarafından Yapılmış İlk Köprüdür. Sene : 1451 (Şahabettin Paşa Tarafından Yaptırılmıştır)*

kılamadıkları Trak Birliği ve dolayısiyle Edirne Havalisi ancak Roma hakimiyetine geçtikten sonradır ki tarihte müstakil isminden bahsettirebilmiş ve hattâ bu devirde altın çağını idrak etmiştir.

Tarihte Ahay yahut Akalar olarak bilinen M.Ö. 1400-1200 yılları arasında varlıklarını kabul ettiren bu medeniyetin etkisi altında kalan Traklar daha sonraları Yunan Koloni şehirleriyle münasebet tesis etmelerine rağmen Yunan Kültürlerinin pek tesirinde kalmışlar ve bunun yanında kendi geleneklerini devam ettirmeyi ihmal etmişlerdir.

Pers Kralı Darius I. in İskit Seferinden sonra M.Ö. 513 yılında Perk hakimiyetine giren Trakya, Pers Hegomonyasından sonra M.Ö. 5. nci yüzyılın ortalarına doğru Odrisler tarafından kurulan ve zaman zaman sınırlarını Meriç Menbasından Odesa - Varna'ya kadar genişleten büyük bir devletin sınırları içinde kalmıştır.

Daha ziyade ordunun başında bulunan kıralın kişiliğini temsil eden ve birliği buna dayanan o cins devlete, pek büyük bir varlık gösteremeden M.Ö. 4. ncü yüzyılda parçalanmaya başlayarak büyük bir Balkan Devleti kurmak siyasetini güden Mekodanya Kıralı Filip 2. tarafından Mekadonya'ya iltihak olundu.

Hellenizm Devrinde teşekkül eden çeşitli krallıkların kah nüfusuna giren kah bağımsızlığı için bir takım ayaklanmalara sahne olan Trakya M.Ö. 280-279 yılında Galat'lar yahut Kelt'lerin büyük fakat geçici istilasına maruz kaldıktan sonra Mekedonya Kırallığının Romalılar tarafından ortadan kaldırılmasından sonra M.Ö. 168 yılında Roma'nın nüfusuna girmiş oldu.

Bu şekilde Roma Hegemonyasına girdikten sonra M.Ö. 123/124 yıllarında Trakyayı ziyaret etmiş olan Roma İmparatoru Hatriyanus (117/138), Orestia Kasabasına da şehir hukuku bahşederek ona kendi ismini «Hadrianopolis» (Hadriyan Şehri) ünvanını verdi. İşte bu tarih ve isimden sonradır ki Hadrianopolis, Sulh ve sükûn içinde devamlı olarak gelişmiştir. Nitekim Dioketianosun vücuda getirdiği idarî reformlarda mülkî teşkilâttan sonra Hadriyanopolis Roma'nın Tracıa eyaletinin 6 vilâyetinden birini teşkil eden Haemimontusun baş şehri olmuştur.

## 4. Kültür ve medeniyet

### A) TRAKLARIN ASLI, TOPLUMSAL GELENEK - GÖRENEK VE YAŞAYIŞLARI :

Tarih öncesi devirlerinde, kökleri Orta Asya'ya dayanan ve bir kısmı Anadolu, bir kısmı Güney Rusya'dan ve Basarebya'dan gelen bazı kavimler Trak ismini alarak oturdukları bölgeye Trakya adını vermişlerdir. Açık renk ve derileriyle yağlı tenleriyle oturduğu bölgenin kara iklimine uygunsal karakterle Trak erkekleri de kadınlar gibi uzun saç bırakırlardı. Kenevirden yapılmış ve ten üzerine giyilen iç çamaşırları ile bunların üzerine takılan hayvan postu giyen Traklar ayaklarına kalın deriden çarık ve başlarına da tilki kürkü örterlerdi.

Bilhassa kıvrık kılıçlarıyla tanınan bu kavim mızrak, hançer ve balta gibi madeni silâhların yanında ok ve yayı da kullanmakta mahirdirler. Bilhassa Edirne'nin ilk sakinleri olan Odrisler; atlı olarak ok atmakta büyük maharete sahiptirler. Harp ve avdan çok hoşlanan Trak'lar spora da ayrıca önem vererek boş zamanlarını çeşitli oyunlarla gerçekleştirirlerdi. Büyük boynuzlarla şarap içerek tütsülenmiş veya kızartılmış et başlıca gıdalarını teşkil ederdi.

### B) DİN :

İlk zamanlar tabiî kuvvetlere ve bilhassa hayvan ağaç ve kayalara taparak Fetişizm'in hakim olduğu devirlerde tilki ve ayı Trak'lar için başlıca kutsal hayvanlardı. Daha sonraları Yunan Dininin etkisinde kalarak onların çok Tanrılı din sistemini kendilerine göre uygulayan Traklar kendi inançlarını da bunun yanında götürmüşlerdir.



Ölümden sonra da hayatın öbür dünyada devam edeceğine inandıklarından ölü merasimleri ve gömme tarzları hayli ilginçtir. Ölen bir kimsenin cesedi üç gün muhafaza edilir ve bu müddet zarfında ölünün ailesi birçok kurbanlar keserek onun etrafında ağlaşırlardı. Daha sonra tertip edilen bir cenaze ziyafetiyle ceset yakılır veya yakılmadan önce hazırlanan mezar içine konurdu. Sonra mezarın üstü yığma toprakla doldurularak bugün tümülüs adını verdiğimiz kubbeli mezarla muhafaza edilirdi.

Ölen Trak erkeğinin kadınları kocaları tarafından hangisinin daha fazla sevilmiş olduğunu tesbit için aralarında amansız bir mücadeleye tutuşurlar ve ölünün yakınları tarafından seçilen kadın yine ölünün en yakınları tarafından öldürülerek kocasının yanına defnedilirdi. Ölen kadın mutlu, hayatta kalanlar ise büyük hakarete uğradıkları için pek büyük bir üzüntü duyarlardı.

Ölümden sonraki hayatın, dünyevî hayattan daha iyi olduğuna itikat ettiklerinden mezarlara öbür âlemde kullanılmak üzere birçok eşya, silâh ve hattâ yiyecek dahi korlardı.

### C) MİMARİ :

Tarih öncesi devirlerinde mağaralarda, deniz, nehir kıyılarında kazıklar üstünde kurdukları evlerde oturan Traklar, daha sonraları yuvarlak, dikdörtgen plânlı ve çitten yapılmış evlerde barınırlardı.

İskân mıntıkalarının etrafında taş ve çamurdan örülmüş surlar bulunurdu. Gelişmiş bir şehir durumunu Roma İmparatorluğunun hakimiyetinde kazandığını gördüğümüz Hadrianapolis'in etrafı dikdörtgen bir surla çevrilmiş olup, 360 bin metre karelik bir sahayı işgal ettiği anlaşılmaktadır. Dört köşesinde dört yuvarlak muazzam burç bulunan Roma Devri Edirne Kalesinde küçük burçların aralarında ise ayrıca dört köşeli onikişer daha ufak kule ile dokuz kadar da kapı sıralanıyordu.

On dokuzuncu yüzyılın ortalarına kadar muhafaza edilmiş olmasına rağmen, bugün yok denebilecek kadar az bir kısmı kalan Edirne Suru Bizans Devrinde de yeni tadiller görerek takviye edilmiştir.

Dört tane olan yuvarlak köşe kulelerinden bugün için ancak bir tanesi o da daha sonra saat kulesine tadil edildiğinden ayakta durmaktadır. Diğer üç kuleden ikincisi Yelliburgaz veya Kafeskule, üçüncüsü Germekapı ve sonuncusu da Zindanaltı Kulesi olarak tanınıyordu. Hadrianopolis'in diğer yapılarını bugün ancak şehrin eski sikkeleri (II) üzerindeki tasvirlerinden öğreniyoruz.

Bunlar arasında Mabedler Çeşme anıtları ve heykeller şehri süslemekteydi.

## 5. Bizans Devrinde Edirne

Roma İmparatoru Hadrianus tarafından, İlk Çağda Uscuduma veya Orestias adındaki şehrin üzerine, 123-124 yıllarında Hadrianopolis adı altında kurulan Edirne'ye Bizans genç devir kaynaklarında yine Orestia ve Orestias olarak rastlıyoruz.

Edirne daha Diokletianus Devrinde 297 yılında idarî bölünüşte Trakya Eyaletinin altı vilâyetinden biri olan «Haemimontus» un baş şehri olarak görülür.

IV. Yüzyılda önemli bir stratejik nokta olarak tarihe geçer ve yine bir takım harplere sahne olur.

Licinius ile Constantinus Magnus arasında 324 te Edirne civarındaki savaşta Licinius yenilmiş, İmparator Valens zamanında da Gotlarla yapılan savaşta Edirne tehlikeye maruz kalmıştır.

Theodoius I (379-395) zamanında bertaraf edilen Got akınlarından sonra ise V. Yüzyılın ilk yarısında Hunlar Trakyayı tehdit etmeye başlamışlardır.

V. Asır sonları ve VI. Asırda bilhassa Zenon ve Anastasius zamanında Hun akınlarından Bizans tarihçileri bahsetmektedir. Trakya'ya karşı yapılan akınlar İmparator Justianos zamanında da devam etti. Bu devirde (550) vuku bulan bir akında Bizans

(II) Sikke : Eski devirlerde basılmış olan ve her iki yüzü muhtelif tipte figürlerle ve yazılarla süslü madeni para.

Ordusu Edirne önlerinde ağır bir bozguna uğradı. Büyük Constantinus'un kutsal sancağı bile düşmanın eline geçti. Bu tehlikeli Avar akını ancak bir baskınla dağıtılabildi.

Mavrikios zamanında daha tehlikeli bir hal alan bu Avar akınları, ancak Heraklios zamanında ortadan kalktı.

Fakat bundan sonra da Trakya'da Bulgar hakimiyeti başladı. 807 yılında İmparator Nikephoros (802-811) Edirne'yi kurtarmak üzere Bulgar'lara karşı sefer tertip etmiş, fakat aleyhine hazırlanmakta olan ayaklanmayı duyarak, İstanbul'a dönmüştü. İkinci def'a Krum Han'a karşı saldırdı ise de Nikephoros ve ordusu tamamen yok edildi.

813 yılında kuvvetli bir Bizans Ordusu Edirne'nin kuzeyinde Versinikiada Krum'la karşılaştı. Krum bir def'a daha Bizans'ı bozguna uğrattı. Mikhael'in yerine İmparator olan Ermoni Leon V. (813-820) zamanında Krum'un kardeşi idaresindeki kuvvetler tarafından Edirne tekrar kuşatıldı. Bu kuşatma yüzünden aç kalan ve teslim olan Edirne ve etrafındaki köylerin halkı Tuna'nın karşı yakasına sürüldü. Krum'un yeni bir İstanbul akınına hazırlandığı sırada ölmesi üzerine başa geçen Omurtag Han zamanında ise Bizans'la 30 yıllık bir sulh anlaşması yapılmış ve kabul edilen sınıra göre Edirne yine Bizans toprakları içersinde kalmıştır.

Makedonyalı İmparatorlar sülâlesinden Leon VI. öldüğünde yerine kardeşi Alexandros ve altı yaşındaki oğlu Kostantinos kalmıştı. Bu zamanda artık Hıristiyanlığı kabul etmiş olan Simeon da Trakya'da hiç bir mukavemet görmediği için 913 te İstanbul Kapılarına kadar dayanmıştır. İsteği, Bizans tacını elde etmekti.

Şehre törenle kabul edildi ve Konstantin 7. nin kızıyla evlenmesi uygun görüldü. Fakat Simeon yurda döndüğünde bu dostluk münasebetler kesilince tekrar Trakya üzerine yürüdü ve Ermeni asıllı Vali Pankratakasın teslim etmesiyle 914 te Edirne'yi ele geçirdi. 917 Yılında da Bizans Ordusu Simoen tarafından tamamen imha edildi.

Fakat Anadolu'da isyanlar başlayınca devletin devamlı tehlikelerle karşılaşması Roma Devrinden beri süregelen idari teşkilâtın değiştirilmesine yol açtı. Gitgide sayıları artan askeri bölgeler Thama adı altında birer garnizon vilâyeti haline geldi, Edirne de bunlardan biri oldu.

Edirne Bulgar tehlikesinden yüzyıllar boyunca kurtulamadı. Bulgar Kıralı (Gugaroktonos) ile tanınan Basileos II (976-1026) zamanında da Edirne yine Bulgarların hücumuna uğramış Meryem'in ruhunun göğe çıkışının yortusu (Koimesis) gecesi Samuel tarafından halk kılıçtan geçirilmişti.

Ailesi Edirne civarından gelen Alexsios, 1081 de Alexios I. nci olarak tahta geçtiğinde bu def'a devletin en büyük düşmanı Kuman'lardı.

Edirne'yi bundan sonra da Haçlı Seferleri rahat bırakmadı. 1096 da I. nci Haçlı Seferlerinin üç dalgası da Edirne'den geçti.

II. nci Haçlı Seferleri sırasında ise (1145-1149) Haçlılar, Konrat 3. ncü emrindeki Alman kuvvetleri ile Edirne'den geçtiler. Alman - Rum anlaşmazlığı yüzünden İmparator Manuel II. Haçlı zararlarını önlemek için Edirne'ye kuvvet gönderdi. Bunun üzerine Haçlılar Edirne'yi bıraktılar. Edirne Bizans İmparotoru İsaakhios II. Angelos zamanındaki üçüncü Haçlı Seferine de sahne oldu.

Dördüncü Haçlı Seferinde ise batılı şövalyeler 1204 te İstanbul'u kuşatmışlar, Çorlu Kalesi ve Edirne'ye kadar olan yerleri almışlardır. Lâtin İmparatoru ilân edilen Baudoi de Flandre Edirne'de Bizanslı Halk tarafından Bizans Hükümdarı gibi karşılandı. Halbuki Edirne Bizans'ın parçalanmasında en büyük payı olan Venediğe düşüyordu. Lâtinler yerli halkı hoş tutmamışlar. Edirne'li kadın ve kızlara saldırmışlardı. Bunun üzerine Bizanslılar, Bulgar Çarı Kalovan'la anlaşarak Lâtin'leri tehlikeye düşürdüler. İlk def'a Dimetoka sonra da Edirne de ayaklandı.

Buradaki Fransız ve Venedik'liler kaçtılar.

XIII. Yüzvılda ise bütün huzursuzluğuna rağmen Edirne önemli bir ticaret merkeziydi. Yaşlı İmparator Andronikos II. (1282-1328) oğlu Mikhael Bulgar tehlikesine karşı Edirne'de oturuyordu. Mikahel'in küçük oğlu Andronikos 3. ise 1321 de İstanbul'dan kaçarak taraftarlarıyla birlikte dedesi Andronikos II. ye karşı hücuma geçmişti. Devletin zararına olan büyük vaadlerde bulunarak Trakya'yı elde etmesini bildi. Bu sırada Bulgar'lar 1322 de Edirne önlerine dayandılar. Fakat Andronikos 3. tarafından püskürtüldüler.

Yeni Bulgar Çarı Mikahel II. Sisman ise Andronikos III. ile anlaşarak dedesine karşı yaptığı mücadelede yardımına karşılık Andronikosun kız kardeşini ve çeyiz olarak da birkaç şehir alacaktı. 1336 da Edirne'de Andronikos III. ün kızı ile Bulgar Prensi Mikahel veya İvan Asen evlendiler. Daha uzun yıllar süren Andronikoslar arasındaki taht kavgasında Edirne önemli bir rol oynadı.

Fakat 1354 te Türk'ler Süleyman Bey vasıtasıyla Gelibolu Kalesini alarak Trakya'ya akınlara başladılar. Türklerle başa çıkamayan Kantakizanos tahtan çekildi. 1359 da ise Türk Kuvvetleri İstanbul surları önlerine dayandılar.

Murat Hüdavendigar idaresinde önce Lüleburgaz, Babaeski alındı. Bizanslılar her zamanki gibi gene kuvvetli olan Edirne Kalesine sığındılar. Murat bunun üzerine Lalaşahin Paşa idaresindeki kuvveti buraya gönderdi. Şehir dışındaki Bizanslılar bozguna uğradılar. Hacılbey, Evronesbey ve Murat Han Edirne önüne geldiklerinde Meriç Nehri taşmıştı. Edirne muhafızı olan Bizanslı kumandan bir gece kayıkla Enez'e (Ainos) kaçtı. Ertesi gün haber duyulunca Edirne Halkı şehir kapılarını açtı böylece 1362 de Edirne Türk hakimiyetine girdi. 1365 yılında da Türk Edirne'nin başkent olmasıyla şehir için yepyeni bir devir başlıyordu.



## A) EDİRNE'DE BİZANS DEVRİ ESERLERİ :

Edirne'de Bizans Devri kalıntıları yok denecek kadar az olduğundan, bu devir eserleri hakkında fazla bir bilgi edinemiyoruz. Günümüze kadar gelen veya kayıtlardan öğrendiğimiz eserler şunlardır.

### Bir İmparator Heykeli Parçası :

Edirne'de bulunan en eski Bizans eseri şimdi İstanbul Arkoleji müzesinde teşhir edilen bir (Togolu İmparator büstü) dür. 1793 yılında II. Katerina tarafından gönderilen Rus Elçiliği hey'etindeki bir asılzade subay Beyazıt II. camii avlusunda gördüğü başı harap olmuş profil bir büstü Edirne'nin kurucusu Hadriyanus olduğunu söyler. Roma Devrinde önemli bir kale, bir costondur. Edirne Surunu İmparator Hadriyonus (117-138) yaptırmıştır.

Dikdörtgen şeklinde bir Roma Kastrum'u planında olup, dört köşesinde dört yuvarlak burç ve aralarında dokuz kapı ve sur önünde bir de hendek bulunmaktaydı. Evliya Çelebi Edirne'yi gezdiği 1649 senesinde bu surun etrafının çör çöple dolu olduğunu ve bazı yerlerde hendeği bariz bir şekilde gördüğünü söyler. Osman Nuri Peremeçi'nin «Edirne Tarihi» adlı kitabında bahsedilen kuleler Hisar'ın kuzey batısındaki Yelliburgaz Kulesi üçüncüsü Germekapı Kulesi (Tunca kenarında asıl kuleye girme bu duvarla bağlı olduğu için bu isim verilmiştir). Dördüncü kule ise Zindanaltı Kulesidir. (Bu kule de Yeniçeriler ortadan kalkıncaya kadar hapishane olarak kullanılmıştır). Bugün bu köşe kulelerinden ancak biri ayakta kalmıştır. O da geçen yüzyılda Saat Kulesi olarak kullanılan ve Evliya Çelebide de esas kule (Makedonya Kulesi) olarak adlandırılan kuledir.

Kale XIX yüzyılın ortalarına kadar ayakta kalmış fakat 1886-1887 den sonra Vali Hurşit Mehmet Paşa zamanında, resmî bina inşaatlarında kullanılmak üzere, yer yer sökülerek bugün çok az bir kısmı mevcuttur. Bu yüzden Roma Devrinde yapılan ve Bizans Devrinde de bazı ilâveler alan bu kale hakkında fazla bir bilgimiz olmuyor. Bugün için bize durumu hakkında bilgi veren ancak üç kayıt mevcuttur. Bunlardan birincisi, olan saat kulesindeki tuğla bir kitabeden, esası Roma Devrine ait olmakla beraber Bizans Devrinde bir tamir geçirdiği

ve son devir Bizans İmparatorlarından Loannes V. Palaiologos (1341-1391) veya Ioannes VI. Kantakuzenos (1347-1354) a ait olduğu anlaşılır.

Büyük bir yazma Edirne Tarihi'ne sahip Ahmet Badi Efendi'ye göre kuzey tarafındaki küçük burçlardan dördüncüsünde de mermerden Yunanca bir kitabe vardır. 1828-1829 da Rus'lar Edirne'ye gelince Yerli Rumlar bu kitabeyi yerinden söküp Metropolit Kilisesi'ne kaldırmışlardır. Kilise yıkılırken de Edirne Müzesi'ne alınmıştır.

«Romalılara gerçekten şan veren hükümdar Mikhael - ki onun sayesinde Constantinos Şehri kurtarıldı - Barbarlara karşı onların hücumları karşısında hiç sarsılmıyan kuleli suru yaptırdı.»

Surlarda üçüncü, işaretle Breyennios'un Monogramı (adını gösteren bir markadır). Bu üç vesika da Edirne'nin geç Bizans Devrinde tamir geçirdiğini bize göstermektedir.

**Kilise Camii :**

Daha önce kilise olup da fetihten sonra camiiye çevrilen bir yapıdan Abdurrahman Çelebi «Enisünmüsamirin» adlı kitabında bahseder.

İki paye üzerine altı kubbeli olarak ve köşesine küçük müvezzine ilâve edilerek cami haline getirilmiştir. Bu kilise camii XVII. nci yüzyıla kadar ayakta kalmıştır.

**Ayasofya Kilisesi :**

(Halebi Medresesi Camii)

Bizans Devri büyük şehirlerinde olduğu gibi Edirne'de de bir Ayasofya Kilisesi olduğu tahmin ediliyor. Çünkü yakın zamana kadar kale içinde Ayasofya olarak tanınan, fetihten sonra Murat I. in emriyle cami haline getirilen, Murat II. zamanında yanına bir medrese yapılarak Halebi Camii adı ile tanınan bir camii bilinmektedir.

**Yıldırım Beyazıt Camii :**

Rıfat Osman Bey «Edirne Rehnüması»nda şehrin biraz dışında kalan Yıldırım Beyazıt Camii yerinde fetihten önce Tiriz İya Hares olarak bilinen bir kilise olduğunu ileri sürer. 1907 de ilk araştırmayı yapan Gurlit, yapının 440 tarihlerinde yapıldığını 1400 e doğru cami haline getirildiğini yazar.

Netice olarak bina IV. - V. yüzyıllarda yapılmış hac biçiminde bir mausoleom iken fetihten sonra büyük değişiklik geçirerek dış duvarları ilk yapıyı tamamen gizleyecek tuğla - taş tezyinatla kaplanmıştır. Binanın revak sütun başlıkları eski Bizans malzemesidir.

**Sinaitikon Kilisesi :**

1907 yılında Edirne'nin mimarî eserlerini inceleyen Gurlit enteresan plânlı çok küçük bir Bizans Kilisesinin plânını da çı-

*Edirne Kalesinden Kalan Burç*

kartmıştır. Siniatikon Kilisesi olarak bilinen bu yapının çevre duvarları serbest haç şeklinde olup bina dört apsisli yonca plânlıdır.

Plândan anlaşıldığına göre XII. yüzyılda ya büyük tadilât görmüş veya yeni baştan yapılarak yüksek kasnaklı pencereli bir kubbe ilâve edilmiştir. Esas bina IV. yüzyıla, sonradan yapılan değişikliklerle de XII. yüzyıla tarihlenebilir.



## 6. Osmanlı Türk Devri

Padişah Sultan Murad I., Rumelinin fethi yolundaki çalışmalara hız vermiş ve Beylerbeyi Lala Şahin Paşa'yı da Edirne üzerine göndermişti. Bunu haber alan Edirne tekfûru kuvvetleri ile Osmanlı Serdarını Sazlı - Dere'de (Edirne'nin güney doğusunda, Hayrabolu - Edirne arasında) karşıladı; fakat mağlûp olarak, kaçtı ve Edirne Kalesine kapandı. Lala Şahin Paşa'yı takiben Hacı İlbeyi ve Evrenos Bey kumandanlarındaki kuvvetlerin de Edirne'ye doğru geldiği ni ve mukamete muktedir olamıyacağını anlayan tekfûr, Tunca sahilindeki sarayını bir gece gizlice terkederek, sandal ile Enos'a kaçtı ve kale ahalisi de sabahleyin şehri, kale içinde serbest yaşamaları şartı ile Osmanlılara teslim etti (Şevvâl 763 = Temmuz 1362).

Edirne bundan sonra Rumeli Fütuhatında birinci derecede bir yer aldı ve mühim bir hareket üssü oldu..

1364 yılında sırp, boşnak, eflâk ve macar kuvvetlerinden müteşekkil bir Haçlı Ordusunun Edirne üzerine yürümesi üzerine Lala Şahin Paşanın keşfe memur ettiği, Hacı İlbeyi kumandasındaki Osmanlı akıncı süvarisinin bir baskını ile Sırp Sındığı Zaferi kazanıldı. Bu zafer Edirnenin 25 Km. Batısında, Meriç kıyısında bir yerde (Cisrı Mustafa Paşa kazası dahilinde bugün Sırp-Sınırı, Küçük Kaz Ovası denilen mevki) vukû buldu.

Edirne'nin daha büyük ehemmiyet kazanması, Yıldırım Beyezıt'in vefatından sonra, şehzâdelerin birbirleri ile mücadeleleri sırasındadır. Sultan Çelebi Mehmet I.'in sekiz seneyi bulan saltanatının büyük bir kısmı burada geçti ve burada vefat etti.

Sultan Murad II. Devrinde Edirnenin mamurluğu arttı, şehir büyüdü ve daha fazla ehemmiyet ve kıymet kazandı. Haklı olarak, Abu'l-Hayrat ünvanı ile anılan padişah

*Atatürk 21.12.1930 da Edirnede, Türk Ocağında*

*Atatürk Edirne'de Öğretmen Okulunda (1915)*

*Atatürk Edirne'de (21 - 12 - 1930)*

*Atatürk Edirne'de (21 - 12 - 1930*

Edirne ve cıvarını imâr ve inşa ile, Gelibolu-da, bir köprü ve bazı tesisler yaptırdıktan başka Uzunköprü (Cesr-Ergene) kasabasını teşkil etti.

Edirne'de ada içinde oğullarına (Alâeddin, Mehmet) günlerce süren debdebeli düğünler tertip etti. Uzun seneler fütuhatı buradan sevk ve idare, elçileri Dar al-Saltana-i Edirne'de kabul etti. 1443 yılında oğlu Mehmed lehine tahttan feragat etti ve Manisa'ya çekildi.

Ancak bir Haçlı Ordusunun hududu geçmesi üzerine, devlet erkânının ısrarı ile, avdet etti ve Varnaya gitti. Murad II. Varna Zaferinden sonra tekrar oğlu Mehmed lehine saltanatı terketmişse de Edirne'de Bedesten cıvarında vukû bulan bir yangında Yeniçerilerin yağma ve isyan çıkarması üzerine, tekrar dönmeye mecbur olup askere yarımşar akça terakki verildiği için, Edirne'nin şarkındaki Buçuktepe denilen tepede Yeniçerileri teskin ile üçüncü defa saltanatı eline aldı.

Oğlunun Dulkadırlı Bey'i Süleyman Bey'in kızı Sitti Hatun ile günlerce süren düğününü burada yaptı. Veliahdinin kendisinden sonra saltanata geçmesi hakkında bir vasiyetname yazdırdıktan sonra Edirne Sarayında vefat (3 Muharrem 855 — 5 Şubat 1451) ve Manisadan derhal gelen oğlu Mehmed II., 13 gün sonra burada culus etti.

Genç Padişah Mehmed II. İstanbul'un zaptına karar verdikten sonra harp plânları ve topçu tecrübeleri 1452/1453 Kış'ı boyunca Edirne'de yapıldı. Hazırlanan bu ağır toplar, İlkbaharda, Karaca Bey'in kumandasında Saray Ovasından hareket etti. İstanbul'un Fethi Edirne'nin tarihinde bir dönüm noktası olmuştur.

XVII. Asır Edirne tarihinde çok ehemmiyetli bir devirdir. Ahmed I. den itibaren, bu asırdaki bütün padişahlar bu şehre kar-

*Eski Edirne'den Bir Görünüş*

*Tunca Köprüsünden Selimiye*

şı gittikçe artan bir alâka göstermiş, bilhassa asrın ikinci yarısındakiler hemen bütün zamanlarını burada geçirmiş, Edirne'yi adeta yeniden devlet merkezi haline getirmişlerdir.

XVIII. Asır Edirne'nin gerileme ve metruk kalma devridir. Mağlubiyetle sonuçlanan birçok harpler; 4 Temmuz 1745 tarihinde çıkan ve 60 kadar mahalleyi harabeye çeviren yangın ile Ağustos 1751 de pek çok binaları yıkan büyük zelzele şehir için felaketli günler olmuştur.

Edirne 1828 - 1829 Osmanlı Rus Savaşında düşman tarafından istilâ edilmek felâketine uğradı. Bu harp memleketi derinden sarsmıştı. Edirne'den muhaceret başlamış ve müslümanlar çekildikçe, Hristiyan köylerinin ileri gelenleri Edirne'de yerleşmişlerdir. İstilâdan evvel 140.000 olan nüfus 100.000'e inmiştir. Biraz sonra Mahmud II. halkın mâneviyatını kuvvetlendirmek için Edirne'ye geldi. Askeri müesseseleri teftiş edip, Meriç üzerinde büyük bir köprü inşası ile şehrin imarı için emir verdi.

Bunun üzerine Edirne büyük gayretler sarfı ile, eski halini almağa çalıştı ise de, asrın ikinci yarısındaki ikinci Rus işgâli ve Balkan harbinde Bulgar işgali şehrin tarihinde çok acı sahifeler açtı.

Edirne'nin Ruslar tarafından ikinci def'a olarak 20.Ocak.1878 tarihindeki işgalleri süresince şehrin bir çok semtleri baştan başa harap oldu. Onbinlerce telefat vukua geldi. Bundan sonra, 30 seneden fazla Edirne sûlh ve sükûn gördü ise de, Balkan Harbinde yeni bir felâkete uğradı:

Ekim 1912 de taarruz eden düşman kuvvetleri kısa zamanda Edirne'yi muhasara edip 21 Kasım'dan itibaren şehri bombardımana başladılar.

Şükrü Paşa kumandasında Edirne düşmana karşı kendini muvaffakiyetle müdafaa etti. Edirne etrefındaki harbin daha fazla şiddetlenmesi üzerine Şükrü Paşa ve kah-

*Edirne'ye Ait Eski Bir Tablo*

*Edirne'den Bir Görünüş*

raman müdafiler yaptıkları hurûc hareketleri ile düşmana ağır zayiat verdirdiler ve üstün kuvvetlere karşı 26 Marta kadar dayandılar. Altı ay süren kahramanca ve insan üstü bir müdafaadan sonra 26 Mart 1913 de şehir düştü.

30 Mart 1913 Londra Anlaşması ile sınırımız Midye-Enez hattı olarak kabul edilmiş, Edirne sınırımız dışında kalmıştır. Fakat, bir ay sonra, Trakyadaki Osmanlı topraklarını paylaşamama yüzünden Bulgaristanla eski müttefikleri arasında İkinci Balkan Harbi başlamıştır. Bundan istifade eden Osmanlı Ordusu 21 Temmuz 1913 de Enver Bey (Paşa) kumandasında Edirneye girdiler.

Birinci Dünya Harbinden sonra, Edirne ve Doğu Trakya üzerinde Yunanlıların bir emel beslediği görüldü. Buna karşı Türkiye'nin her tarafında Müdafaa-i Hukuk Cemiyetleri kurulurken, Edirnenin Türk varlığını korumak maksadı ile, Paşaeli-Trakya Cemiyeti adında, bir cemiyet kuruldu ve sonra bu Anadolu ve Rumeli Müdafaa-i Hukuk Cemiyetine iltihak etti.

Anadoluda istilâ hareketlerine girişen Yunanlılar Temmuz 1920 de Edirne'ye karşı da taarruza geçtiler ve burayı işgâl ettilerse de, Millî Mücadele sonuna kadar, Edirne ve havalisinde Kuva-i Millîye ruhu yaşadı. Zaferden sonra da, Mudanya Mütarekesi mucibince Türk Ordusu 25 Kasım 1922 de Edirneye girdi. Lozan Muhaedesi ile Edirne tekrar Türk hudutları içerisine alındı (İslâm Ansiklopedisi, Edirne Maddesi).

# VI / SOSYAL BÖLÜM

*«Büyük dâvamız, en medeni ve en müreffeh millet olarak varlığımızı yükseltmektedir.»*

**K. ATATÜRK**

## 1. Giriş

Edirne, Osmanlı İmparatorluğuna 91 yıl Başkentlik etmiş, İstanbul'un alınışından sonra ülkenin pekçok sosyal, siyasal olayında adı geçmiş; o günlerden bu günlere pekçok sayıda ev, konak, han, hamam, cami, kervansaray, zaviye, tekke, yatır, türbe, sebil, kuyu, mahsen, çeşme, köprü, hapishane, medrese, mescit, mezarlıklar, namazgâh, dibek taşlar, musallalar.... Gerileme Devrinin en acıklı günlerini yaşıyan Edirne'de pek çok hasar görmüşlerdir. Bugün bunlardan ayakta kalabilenleri de yardım beklemektedir.

Edirne Cumhuriyet Devrinde Atatürk Devrimlerine en çok intibak eden bir ilimizdir. Avrupa ile çok sıkı ilgisi sonucu şehir bir Batı Medeniyetini aksettiren görünüş içinde geçmiş ile durum kucak kucağadır.

## 2. Toplum hayatı

Her yerde olduğu gibi zamanın icaplarına uyma, Edirne'de de görülür.

A) İL MERKEZİNDE :

Edirne Halkı çeşitli istilâlarla İstanbul'a ve Anadolu'ya geçmiş yeni gelenler yerleşmiş, kökü 1-2 yüz yılı aşabilen yerli aileler az sayılabilir. Buna rağmen, bir Edirnelilik ruhu ve medeniyeti hakimdir.

Cesur, neşeli, gayretli, uysal, iyi geçimli, insancıl, itiatlı bir halkı vardır. Okur yazar oranının en üst seviyede oluşu bunu sağlayıp devam ettirir. Her ailede şu anda birkaç kişi çeşitli kademelerde öğrenimdedir. Memur aileler çoğunlukla karı, koca çalışırlar.

B) İLÇE VE KÖYLERDE :

Köy yollarının oldukça düzgün oluşu ve köylerin İl ve İlçelere yakın bulunmaları her köyün traktör, kamyon, otobüs, minübüs ve bu gibi araçlardan sık sık faydalanarak şehre inişleri sonucu köy ve şehir arasındaki yaşayış farkı her geçen gün kapanmaktadır.

Köylerde geçim genellikle tarıma bağlıdır. Bu arada hayvansal ürünler de rağbet görür. Deri, ipekböceği kozası, yün, süt, peynir, tereyağı, yumurta başlıca gelir kaynaklarıdır. 90 Yıl kadar önce Edirne'de Ağustos sonlarında bir bal panayırı kurulmuş, bu da Edirne köylerinin arıcılığa verdikleri önemi göstermektedir.

**a. Etnik Yapı :**

Edirne Merkez İlçesi köylerinde göçmen ve yerli halk yaşamaktadır. Bazı köylerde yerli halk beraber oturan göçmen ailelerine de rastlanmaktadır. Merkez İlçe köylerinde yaşayan halk İslâm olup Sun'i Hanefîdir. Yerli halktan göçmenler arasında tam bir anlayış ve birlik mevcuttur.

Edirne Merkez İlçesi köylerinde konuşulan dil yüzde yüz Türkçedir. Halkın yeni fikirlere karşı alâkası fazladır. Dernek ve kooparatifçilik ileri bir durumda olduğundan beraber çalışmak arzusu yüksektir. Halk beraber çalışmanın faydasını anlamış durumdadır. (Kurulan çeşitli dernekler, kooparatiflerden ekonomik ve sosyal gelişme kısımlarından bahsedilecektir).

**b. Nüfus Artışı ve Dağılışı :**

1945-1963 Yılları arasında Edirne Merkez ilçe ve köylerindeki nüfus artışı Tablo 1 de gösterilmiştir.

TABLO I.

| Yıllar | Şehir Nüfusu | Artış Endeksi | Köylerin Nüfusu | Artış Endeksi | Yekûn Nüfus | Artış Endeksi |
|---|---|---|---|---|---|---|
| 1945 | 29439 | 100 | 21.446 | 100 | 50.885 | 100 |
| 1950 | 30426 | 103,3 | 24.360 | 113,5 | 54.786 | 107.6 |
| 1955 | 33325 | 113,2 | 27.892 | 130 | 61.217 | 120.3 |
| 1960 | 39410 | 133,8 | 29.447 | 137,3 | 68.857 | 135.3 |

Yukarıda tabloda anlaşılacağı gibi 1940 yılındanberi Edirne Merkez İlçesi ve köylerinde önemli bir göç hareketi olmamıştır. Merkez İlçe nüfusu 15 yılda yüzde otuzbeş oranında bir artış göstermiştir ki bu da yılda % 2,3 ile Türkiye ortalamasının altındadır. Nüfus artışı daha ziyade doğum artışından ileri gelmektedir. Nüfus sayımlarına göre köy grupları :

**Tablo I.**

| Yıllar | Nüfus Grupları | | | | Köy Sayısı ve Yüzdesi | | |
|---|---|---|---|---|---|---|---|
| | 0-250 | 261-500 | 501-750 | 751-1000 | 1001-1500 | 1500-2000 | 2000 Büyük |
| 1945 | 10 | 17 | 12 | 6 | — | — | — |
| | 22,2 | 37,7 | 26,7 | 13,3 | — | — | — |
| 1950 | 6 | 16 | 14 | 5 | 4 | — | — |
| | 13,3 | 35,6 | 31,1 | 11,1 | 8,9 | — | — |
| 1955 | 2 | 21 | 9 | 8 | 4 | 1 | — |
| | 4,4 | 46,7 | 20 | 17,8 | 8,9 | 2,2 | — |
| 1960 | 2 | 18 | 11 | 8 | 5 | 1 | — |
| | 4,4 | 40 | 24,5 | 17,8 | 11,1 | 2,2 | — |

Yukarıdaki tabloda 1945 - 1960 yılları nüfuslarına göre çeşitli nüfus graplarına ayrılan köylerdeki nüfus dağılışını mutlak ve nispî sayılarla görmek mümkündür. Bu gruplar arasında inişler ve çıkışlar halinde-



ki değişmeler olmakla beraber 2-250 gurubundaki köyler büyük gruplar lehine gittikçe azalmaktadır. Bu değişiklikleri daha açık olarak görmek (Tablo II.) yi incelemekle mümkün olacaktır :

**Tablo II.**

| Yıllar | 0 - 500 | | 501 - 1000 | | 1001. Daha Büyük | |
|---|---|---|---|---|---|---|
| | % | Köy Sayısı | % | Köy Sayısı | % | Köy Sayısı |
| 1945 | 60.0 | 27 | 40.4 | 18 | — | — |
| 1950 | 48.9 | 22 | 42.2 | 19 | 8.9 | 4 |
| 1955 | 51.1 | 23 | 37.8 | 17 | 11.1 | 5 |
| 1960 | 44.5 | 20 | 42.2 | 19 | 13.3 | 6 |
| 15 Yıllık Değişiklik | | | | | | |

Bu tabloda 0-500 nüfuslu olanlar küçük köyler; 501 - 1000 nüfuslu olanlar orta köyler, 1001 den fazla nüfuslu olan köyler de büyük köyler olarak sınıflandırılmıştır. Bu duruma göre 15 yıllık bir devrede 7 küçük köy, orta köyler grubuna geçerek küçük köylerden % 15.5 bir azalma meydana getirmiş, orta köyler grubundan 6 köy büyük köyler grubuna geçmiş olduğundan burada sadece bir köy artışı olmuştur. Büyük köyler lehine meydana gelen bir artışın doğrudan doğruya nüfus artışından ileri geldiği söylenebilir. Çünkü Merkez İlçe köylerinde 15 yıllık süre içinde önemli bir göç hareketi olmamıştır.

**c. Göçler :**

**(1) Mevsimlik Göçler :**

Merkez İlçe köylerinde göçler köyden dışarıya ve dışarıdan köye olmak üzere iki yönlü bir hareket halindedir. Dışarıdan Merkez İlçe köylerine tarım işçiliği yapmak üzere gelen 403 kişi gibi az bir sayıdadır. (Tablo III)

**Tablo III.**

| Köy Sayısı | Gelenlerin Sayısı | Yaptıkları İş | Nereden Geldikleri |
|---|---|---|---|
| 8 | 403 | T. İşçiliği | Civar |

Diğer taraftan arazi dağılışı incelendiğinde 1886 ailenin topraksız olduğu görülür. Bu ailelerin oldukça fazla olarak büyük arazi sahiplerinin işletmelerinde çalıştıkları, bu sebeple Merkez İlçesinin tarım işçisi ihtiyaçlarını kendi köylerinden sağladıkları müşahade edilmiştir. Bunun dışında çalışma mevsimi aralıklarında 28 köyden 281 kişi çeşitli işlerde çalışmak üzere köy dışına gitmektedirler.

Not : Nüfus değerlendirilmeleri 45 köy üzerinden yapılmıştır.

**Köyden Gidenler : Tablo IV**

| Köy Sayısı | Gidenlerin Sayısı | Yaptıkları İş | Nereye gittikleri |
|---|---|---|---|
| 11 | 320 | T. İşçiliği | Civar Köylere |
| 12 | 236 | İnşaat ustalığı ve amelelik | Edirne - İstanbul |
| 7 | 25 | Fabrika işçiliği | Almanya - Belçika |

Not : Köyden hem tarım işçiliği hem de amele olarak ayrılanlar vardır.

Tabloda görüldüğü gibi tarım işçiliği yapanlar genellikle civar köylere, inşaat ustalığı ve amelelik yapılar ise Edirne, İstanbul ve civar illere gitmektedirler. Ayrıca 7 köyden 25 kişi Almanya ve Belçika'ya gitmişlerdir. Bu işçiler genellikle köylerinden iki yıla yakın bir zaman uzaklaşmak zorunda kalmaktadırlar. Bu işçi gücü belirli zamana inhisar edip köyle ilişkisi kesilmediğinden mevsimlik göç olarak kabul edilmiştir.

**(2) Daimi Göçler :**

Edirne Merkez İlçesi köylerine son beş yıl içinde yapılan daimi bir göç hareketi yoktur. Yanlız 1950 - 1953 yıllarında gelen göçmenlerden 172 çiftçi ailesi ve 129 esnaf sanatkâr ailesi Merkez İlçesine 154 köy tipi, 113 şehir tipi ev yapılmış ve teslim edilmiştir. Bu ailelere Merkez İlçesinde daha önce de belirtildiği gibi daimi ve mevsimlik göç hareketlerinin nüfus dağılımına pek büyük bir etki yapmadığı söylenebilir.

**d. İdari Yapı :**

Merkez İlçesinin 18 köyünde araştırmalara başlamadan önce başta Vali olmak üzere İl İdare Müdürlerile mülâkatlar yapılmış ve köy problemleri konusunda bilgi alınmıştır. Araştırma devamınca köylü ile temasla ortaya çıkan idarî ve teknik problemler ilgili daire müdürleri ve yetkili elemanlarına buyurulmuş ve üzerlerinde tartışılmıştır.

**e. Sosyal Yapı :**

**a. Aile :**

Edirne Merkez İlçe köylerindeki monografi araştırmalarında her ekipte bulunan biri öğretmen olan iki bayan tarafından yapılan incelemeler sonunda aile yapısı özellikle kadın veya kızın aile içindeki statüsü hakkında çeşitli bilgiler toplamıştır. Aşağıda sırasıyla kadının ve kız çocuklarının statüsü incelenecektir.

**(1) Kadının Statüsü :**

Merkez İlçe köylerinde yapılan gözlemler neticesi kadınlar hakkında şu hususlar toplanmıştır :

Kadınlar umumiyetle ev işleri yanında tarla işleriyle de uğraşmaktadırlar. Genellikle çapa hasat ve harman işlerinde önemli faydaları bulunmaktadır. Tarla işlenmesinde kadınların rolü yoktur. Evleri genellikle temiz bakımlıdır, çoğu zaman badanalıdır. Kadınlar ileri görüşlü ve hattâ yeni filmlere karşı erkeklerden daha çok fazla arzuludur. Bu arzu genellikle aile plânlamasında kendini göstermektedir. Hemen hemen bütün kadınlar doğum kontrolüne taraftardır. Kadın ailede tabiî durumda değildir. Aile ile ilgili meselelerle kadınlar en az erkekler kadar söz sahibi ve etkilidirler. Elde edilen paranın sarfında da söz ve hak sahibidirler. Hattâ alış-veriş için şehre erkeklerden ziyade kadınlar inmekte kadının alışverişini erkekler hem daha ekonomik hem de daha isabetli bulmaktadırlar. Örnekleme metodu ile Merkez İlçenin 18 köyünde yapılan monografi araştırması sonuçlarına göre; iki evlilik yaygın değildir. İki köyde üç kişinin iki kadınla evli olduğu tesbit edilmiş bulunmaktadır. Bu da gösteriyor ki köylünün dışarıya açılması görgü ve bilgisinin artması Medenî Kanuna göre hareket etmesine sebep olmamaktadır. Kadınlar arasında çeşitli işlerde biribirlerine yardım etme gelenekleri bazı konularda da hala kuvvetini muhafaza etmektedir. Bunlar birlikte çapa çapalama, süt ödünçleşmesi, tarhana yapma ve düğünlerde yardım etme gibi konulardır. Üç köyde bunlar ve bunlara benzer yardımlaşma şekillerinde zayıflama olduğu saptanmıştır ve sebebini işlerin para karşılığı yaptırıldığı ve makinalaşma olduğu öğrenilmiştir. (İmece gelenekleri kısmında bu konu daha etraflı olarak incelenecektir).

Kadınlar ekstron kıymetler olarak 2-6 arasında çocuklarının olmasını istemektedirler. Doğumlarını genellikle resmî ebelere yaptırmakta ve Sağlık Ocağına gelen doktorlara kendilerini her zaman muayene ettirmektedirler. Doğumlarda ölüm hadisesi oldukça azdır.

Köy kadınları için 5 köyde Köy Kadınları Gezici Dikiş Kursu ve bir köyde Okuma Kursu açılmış olup K.K.G. Kursu aynı zamanda okuma yazma öğretme yoluna gitmiştir. Söz konusu kurslarda dikiş dikmeyi öğrenen kadınlar köy içinde başkalarına dikiş dikmek suretiyle gelir temin etmekte ve dikiş bilmeyenlere dikiş öğretmektedirler.

Henüz kurs açılmamış olan köylerde köy kadınları kurs açılması için ekibimizdeki K.K.G. Kursu öğretmenlerinden ricada bulunmuşlardır.

**(2) Kızın Statüsü :**

Kızlar 15-20 yaşları arasında evlendirilirler. Evlenmede 2000 - 2500 Türk Lirası başlık istenmektedir. Yapılan monografi araştırması sonuçlarına göre başlık vermemek için kız kaçırma hadisesi olmaktadır. Ancak evlenmenin çabuk olması için gerekeni kendi aralarında anlaştıkları halde anne ve babanın muaffakat ettiği hallerde nadir olarak kız kaçırma vakasına rastlanmaktadır. Bununla beraber evlenme konusunda karar vermekte anne ve baba kadar evlenecek kızın da hakkı vardır.

Bugünkü durumda anne - baba baskısı altında evlenmelere ender rastlanmaktadır. Genç kızlar ve delikanlılar eş seçimini belirli bayram günlerinde ve düğünlerde tertip edilen toplu eğlencelerde yapmaktadırlar. Araştırma için gidilen bir köyde bu çeşit bir toplantıya rastlanılmıştır. Bu arada köyün Meriç Nehri kıyısındaki çayırlıkta köy kadınları ve genç kızlarıyla gençlerin karşılıklı guruplar halinde mahalli oyunlar oynayarak eğlendikleri görülmüştür. Köy gençleri bu kabil eğlencelerde köy büyüklerinden çekinmeden içki içmekte ve serbest olarak eğlenebilmektedirler. Yalnız 15 yaşlarından küçük kızlara oyun oynama hakkı tanınmadığı müşahade edilmiştir.



Ailede kadın Orta ve Doğu Anadolu köylerine oranla daha fazla hareket serbestisine sahiptir. Araştırma yapılan 18 köyün 7'sinden 17 kadın, ailedeki geçimsizlik dolayısıyla baba evine dönmüş ve köyden bir kadın intihar etmiştir. Bütün evlenmeler resmî nikâhla yapılmaktadır. İmam nikâhı tamamen terkedilmiştir. Çok az sayıda imam nikâhı ile evli bulunanlar, çocukları olduğu zaman resmî nikâh yaptırmak mecburiyetinde kalmaktadırlar.

**b. İmece gelenekleri ve çeşitleri :**

Merkez İlçe köylerinde imece gelenekleri eski kuvvetini göstermemekle beraber halen mevcuttur. Çeşitli işlerde köylüler biribirlerine yardımda bulunmaktadırlar. Birlikte çalışma arzuları yükselmektedir. 1931 tarihindenberi kooperatifçilik hareketlerinin bulunması bu durumu açıkça göstermektedir. Ancak bugün için entansif tarıma yönelmekte ve polikültür tarım yapmakta olan arazi sahiplerinin daha fazla iş gücüne ihtiyacı ortaya çıkmıştır. Bu bakımdan uzun bir dönemde tarlalarda çiftçilerin kendi işçileri için fazla sayıda ihtiyaçları varken komşularının yardımı güçleşmiştir. İmece yerine yevmiye ile işçi tutarak çalışmaktadırlar.

Diğer taraftan kiraladıkları geniş arazide çeltik ekimi yapan zengin çiftçilerin işçiye olan ihtiyaçları da tarımda bir iş sahası yaratmaktadır. Bu sebeple imece geleneği zayıflamaktadır.

Tarımda Makineleşme imece gelenek-lerini zayıflattığı halde istisnai bir durum kadınlar arasındaki süt ödünçleşmesinde görülmüştür. Hayvancılıkla uğraşan birçok ailelerin krema makinası almaları ile günlük süt miktarlarını işlemek iktisadî ve pratik olmamakla buna mukabil birkaç komşusundan daha süt alarak yağ yapmaktadırlar.

İmece geleneği bir yönüyle fakir ailelere yardım etme şekline dönmüştür. Birçok köylerde halkın yardımlaşması özellikle çatallıdır. Hasat ve harman ile ev yapılmasında görülmektedir.

Halkın devlet hizmetlerine katılışında imace faaliyeti çok yüksektir. Okul, yol ve sağlık merkezi yapımıyla içme suyu temininde köylü birlik olarak devletle işbirliği yapmaktadır.

**c. Merkez İlçe köylerinde liderlik :**

Merkez köylerine çoğunlukla Balkanlardan gelen göçmen aileleri yerleşmişlerdir. Yerli aileler daha çok ilçenin dağlık mıntıkalarında kalmışlardır. Bu köylerde kabile sistemine benzeyen köklü aile ve sülâle gurupları vardır. Bunlar Hacıoğulları, Uzunoğulları, İdrisoğulları gibi isimler taşımaktadırlar. Yerli köyler daha kapalı bir hayat yaşamışlar tarımdaki yeniliklerin sosyal ve kültürel değişikliklerin kısmen dışında kalmışlardır. Bu köyler yaşayışlarından, çok gelişmiş zengin göçmen köylerine oranla daha çok memnundurlar ve bu köylere göre daha az şikâyetçidirler.

Merkez İlçenin 18 köyünde yapılan monografi araştırması esnasında tesbit edilen lider sayısı ve yaş gurupları aşağıdaki tabloda gösterilmiştir :

**Tablo V**

| Yaş gurupları | Sayıları | Yüzde Oranı |
|---|---|---|
| 20 - 30 | 4 | 5.7 |
| 31 - 40 | 28 | 40.0 |
| 41 - 50 | 16 | 20.8 |
| 51 - 60 | 15 | 21.4 |
| 61 - 70 | 6 | 8.6 |
| 70 den büyük | 1 | 1.4 |
| Toplam | 70 | 100 |

Tablo V. de görüldüğü üzere liderliğin en kalabalık olduğu gurup 31 - 40 yaşları katagorisidir. 41 - 50 ve 51 - 60 yaşları 2. ve 3. sırada gelmektedir. Böylece bu üç katagorideki liderlerin sayısı toplam lider sayısının % 82,2 sini teşkil etmektedir. Bu durum diğer pilot ilçelerde karşılaştırılırsa bir benzerlik olduğu görülür. Köklü aile ve sülâleye dayanan yerli köylerde liderlerin yaş ortalamasının diğer köylere oranla daha yüksek olduğu görülmüştür.

Liderlerin ileri görüşlü, kültürlü ve yeni fikirleri kolaylıkla kabul eden şehirle sık şık teması olan şahıslar arasından seçilmesi yoluna gidilmiştir. Seçilen bu 70 liderden 10 u muhtar 15 i aza olup 45 i çiftçidir.

Ayrıca 48 kişinin ya eskiden muhtarlık veya azalık yapmış olduğu, ya da halen yapmakta olduğu tesbit edilmiştir.

Evvelce muhtarlık ve azalık yapmış olanlar ile halen muhtar ve azalık görevinde bulunanların 48 kişi olması (%68) Merkez İlçe köylerinde resmî liderlerin aynı zamanda gerçek lider olduğunu göstermektedir.

**5. Merkez İlçelerinde duyulan ihtiyaçlar :**

a. Duyulan ihtiyaçların sınıflandırılmasını da daha önceki raporlarda kullanılan yöntem izlemiştir. Örnekleme metodu ile merkez ilçesinin 18 köyünde yapılan monografi araştırması sonuçlarına göre ;

Enfrakstiktür ile ilgili ihtiyaçlar :

**Tablo VI**

| Yol | | Su | | Köprü | | Telefon | | Nehir kıyısına set | |
|---|---|---|---|---|---|---|---|---|---|
| Köy Sa. | Önc. Sır. | Köy Sa. | Önc. Sır. | Köy Sa. | Önc. Sır. | Köy Sa. | Önc. Sır. | Köy Sa. | Önc. Sır. |
| 4 | 1 | 6 | 1 | 1 | 2 | 1 | 5 | 2 | 1 |
| 1 | 2 | 3 | 2 | 1 | 5 | | | 1 | 2 |
| 2 | 3 | 1 | 3 | 1 | 4 | | | 1 | 3 |
| 1 | 4 | 1 | 4 | 1 | 7 | | | | |

**Ürün değerlendirilmesi ile ilgili ihtiyaçlar :**

**Tablo VII**

| Kredi Ödenmesi | | Tarım aracı | | Sulama suyu | | Gübre | | Mer'a ıslah hay. suyu | | Arazi ıslahı Top. tahlil | | Toprak ihtiyacı | | Koop. Pancar Kantarı | | | |
|---|---|---|---|---|---|---|---|---|---|---|---|---|---|---|---|---|---|
| K.S. | Ö.S. | K.S. | Ö.S. | K.S. | Ö.S. | K.S. | Ö.S. | K.S. | Ö.S. | K.S. | Ö.S. | K.S. | Ö.S. | K.S | Ö.S | K.S | Ö.S |
| 2 | 1 | 1 | 4 | 1 | 1 | 1 | 1 | 2 | 2 | 1 | 1 | 1 | 2 | 1 | 8 | 1 | 2 |
| 2 | 2 | 1 | 6 | 2 | 3 | 2 | 2 | 1 | 7 | 1 | 2 | 1 | 3 | | | | |
| 4 | 3 | | | 1 | 6 | 1 | 3 | | | 1 | 4 | 1 | 4 | | | | |
| 1 | 4 | | | | | | | | | | | | | | | | |

**Eğitim İle İlgili İhtiyaçlar :**

**Tablo VIII**

| İlkokul | İlkokul Onarımı | | Okuma Odası | |
|---|---|---|---|---|
| K.S. | Ö.S. | Köy S. | Önc. S. | K.S. | Ö.S. |
| — | — | 1 | 2 | 1 | 3 |
| — | — | 1 | 3 | | |
| — | — | 3 | 4 | | |
| — | — | 1 | 5 | | |
| (K.S. Köy Sayısı) | | | | | |

**Sağlık İle İlgili İhtiyaçlar :**

**Tablo IX**

| Sağlık Odası | | Ebe | | Sağlık Memuru | |
|---|---|---|---|---|---|
| K.S. | Ö.S. | K.S. | Ö.S. | K.S. | Ö.S. |
| 1 | — | — | — | — | — |
| — | 6 | — | — | — | — |
| (Ö.S. Öncelik Sırası) | | | | | |



**Moral İhtiyaçları :**

**Tablo X**

| Cami Yapımı | | Cami Onarımı | |
|---|---|---|---|
| K.S. | Ö.S. | K.S. | Ö.S. |
| 1 | 3 | — | — |
| 1 | 4 | — | — |

Yukarıda sunulan 5 tablo; Edirne Merkez İlçesi köylerinde duyulan ihtiyaçları halk tarafından karşılanan önceliklerle birlikte göstermektedir. Bu özellik sıralarına göre köylerde hangi ihtiyaçlara ne derece önem verildiği konusunda bir fikir elde edilecektir. Burada ihtiyaçlara çeşitli puanlar vermek suretile bir değerleme yapılmıştır. İhtiyaçlar aşağıdaki şekilde puanlandırılmıştır.

| | | |
|---|---|---|
| 1 nci Özellik Sırasına | | 8 puan |
| 2 » | » » | 7 » |
| 3 » | » » | 6 » |
| 4 » | » » | 5 » |
| 5 » | » » | 4 » |
| 6 » | » » | 3 » |
| 7 » | » » | 2 » |
| 8 » | » » | 1 » |

Bu puanlaşmaya göre Merkez İlçe köylerindeki ihtiyaçları aldıkları puanlara göre şu şekilde sıralamak mümkün olmuştur.

| | | | |
|---|---|---|---|
| 1 — İçme suyu | 80 puan | % | 18,9 |
| 2 — Kredi düzenlenmesi | 59 » | % | 13,9 |
| 3 — Yol | 56 » | % | 13,2 |
| 4 — Okul onarımı | 32 » | % | 7.6 |
| 5 — Nehir kıyısına set | 31 » | % | 7,3 |
| 6 — Gübre ihtiyacı | 28 » | % | 6,7 |
| 7 — Sulama suyu | 23 » | % | 5,4 |
| 8 — Köprü | 20 » | % | 4,7 |
| 9 — Arazi İslh. ve toprak | 20 » | % | 4,7 |
| 10 — Toprak ihtiyacı | 18 » | % | 4,4 |
| 11 — Mera islahı ve H.S. | 16 » | % | 3,8 |
| 12 — Cami yapılması | 11 » | % | 2,6 |
| 13 — Tarım aracı | 8 » | % | 1,9 |
| 14 — Şeker pancarı kantar | 7 » | % | 1,7 |
| 15 — Okuma odası | 6 » | % | 1,4 |
| 16 — Telefon | 4 » | % | 0,9 |
| 17 — Sağlık merkezi | 3 » | % | 0,7 |
| 18 — Kooperatif | 1 » | % | 0,2 |

Bu tablodan, enprakstiktür ve ürün değerlendirilmesiyle ilgili ihtiyaçların en fazla puan aldıklarını görmek mümkündür. Bütün öncelik sıralarının tasnifi güç olduğundan bunları üç guruba ayırmak: 1, 2, 3 öncelik sıralarını birinci; 4, 5, 6 öncelik sıralarını ikinci; altının üstünde bulunan öncelik sıralarını üçüncü guruba dahil etmek mümkündür. En yüksek öncelik sıralarını içine alan II. ihtiyaç.

b. Köylerin ihtiyaçlarını karşılamak için yetişmeye hazır oldukları faaliyetler.

Daha önce de belirtildiği gibi Merkez İlce köylerine getirilen devlet hizmetlerine halkın iştiraki yüksektir. Bu iştiraki üç şekilde mütalâa edebiliriz;

1 — İşgücü
2 — Malzeme
3 — Para

Araştırma yapılan 18 köyden alınan bilgilere göre halkın işi gücü malzeme ve para olarak katılışları aşağıdaki tabloda gösterilmiştir.

**Halk Katılması :**

**Tablo XI**

| Şekli | Evet | Hayır | Katılma Yüzdesi |
|---|---|---|---|
| İş gücü | 18 | — | 100 |
| Malzeme | 8 | 10 | 44 |
| Para | 13 | 5 | 72 |

Yukardaki tablo alt katılışının özellikle işgücü ve para olarak yapılabildiğini göstermektedir. Para ile katılışın malzeme (taş, kum v.s.) ile katılış arzusundan daha fazla olduğu görülmektedir.

Edirne Merkez İlçesi diğer toplum kalkınması pilot ilçeleri içinde iktisadî, sosyal ve kültürel yönden en fazla gelişmiş olanlardan biridir.

## 3. Gelenek ve Görenekler

A) GENEL OLARAK :

Toplumların yaşayışı zaman zaman dış etkenlerle değişebilir. Okullar, sinema, tu-

ristik hareketler, radyo, basın, televizyon, törenler yoluyla göreneklerde değişiklikler olmaktadır. Edirne'de bunlara rağmen öteden beri gelen bazı görenekler vardır. Mevsim sırasiyle gidersek 21 Martta sokaklarda eski hasırlar yakılır herkes üzerinden Mart içeri pire dışarı diye atlar. Her yıl 22 Martta Sultan Nevruz günü halk Kavakkapı, Yangöz Çeşmesi, Hamam Bayırı, Maşatlık civarına akın akın giderler ve eğlenirler. Nisan sonları Mayıs ayı içinde Söğütlük, Bülbül Adası, Sarayiçi, Karaağaç mesirelerine gidilir.

Altı Mayısta «Kakava» eğlencesi olur. Yapıldığı yer de Tekke Kapı, Acı Çeşme mezarlığı yanıdır. 15 Mayısta bütün Türkiye'de olduğu gibi (Hıdırilyas) halk deyimleriyle Hiderlez, Hıdırlez, Hıdırellez) kutlanır. Bu olayın ayrıntılariyle anlatılması çok yer tutacağından kısaca şöyledir: İçine ufak şeyler atılan su dolu bir çömlek gül fidanı dibine konur. Sabah etrafında niyet çekilerek maniler okunur o gün 40 çeşit ot ile 40 taş bir kazana konur çocuklar bu su ile yıkanır.

Havalar iyice ısınıp kirazlar olmaya başlayınca konu komşu hısım akraba kiraz bağlarına giderler, darbuka, zillimaşa, çalarak gençler kiraz toplar eğlenirler. Taze asma yaprağından yaprak dolması yapılır, diğer bağ yemekleri yenir. Dünyaca meşhur Kırkpınar göreneği her yıl artan bir hızla ilgi görmektedir. Yaz sıcaklarında aileler Saroz Körfezi Karadeniz ve Marmara sahillerine plâjlara giderler. Ağustos ayı içinde de Gölbaba bataklığına romatizma ve ağrılı olanlar girerek şifa bulurlar. Sonbaharda avcılık başlar Süleoğlunda da avcılar Bayramı yapılır, yüzlerce keklik, çil tavşan ve bu gibi avlar vurulur, binlerce kişi tarafından yenilir eğlenilir. Üzüm zamanı gelince de kiraz bağlarındaki gibi eğlenilir, özel olarak lahana salması, domatesli pilâv yenilir. (Turna geldi kez bağı, turna gitti boz bağı) denir. Ardından kış görünür. Fazla kar yağar da don çok olursa, Köprüce, Bademlik ve Arnavut bayırında kızak kayma eğlenceleri yapılır. Bunların içinde en meşhuru Şeyh Çelebi Mahallesindeki Köprüce Bayırındakidir. Ayrıca gençler ve aileler arasında gaziler helvası, lahana turşusu ile beraber helva sohbeti gecelerinde eğlenceler yapılır.

Bugünlerin arasında nişan, nikâh, düğün, sünnet, lohasalık mübareğine gidilir. Ramazan ve kandillerin ayrı bir özelliği vardır. Camilerde, evlerde mukabele ve mevlûtlar okunur, hatim duaları yapılır. Konu komşu, hısım akraba iftarlara dâvet edilir. Ayrıca Millî ve Dinî bayramların da Edirne'nin görenekleri üzerinde etkisi vardır.

B) DÜĞÜNLER :

Bilindiği gibi evlenme ve sünet düğünleri; gayesi ayni, yapılışı bölge köy ve illere göre âdetlere, uygulanışlara özellikler gösterirler.

Edirne, Padişah, Sadrazam, Beylerbeyler, Paşalar, Ayan zenginlerin çocuklarının debdebeli sünnet düğünlerine sahne olmuş bir şehirdir.

Evlenme düğünleri de; dünürlük, söz kesme, nişan, baba hakkı ağırlık, nikâh, gelin hamamı, kına gecesi pazartesinden başlayarak düğün günleri takı koltuğa alma gelin şeker ve yemişi, kur'ân altından geçme, ayağa basma çehiz ve çehiz altı esası cihazdır gibi konular başlı başına ayrı ayrı anlatılmaya değer. Köylerde bunlar daha geniş tutulur.

C) ESKİ EDİRNE GİYİMLERİ :

**a. Kadın Giyimleri :**

Eski Edirne kadınlarının giyinişleri bindallı kadifelerle ilgi çeker. Daha sonraları yaşmak tutunup feraceler giyinmiş, son yüzyıllarda da ipek çarşaf, daha önceleri samur kürk giyerlermiş. Günümüzde bunlar kalkmış Avrupa tarzında giyinmiş ön plânı almıştır.

**B. Erkek Giyimleri :**

Çuha, çepken, camadan, kaytan işlemeli potur giyilir; çok önceleri başa çeşitli tipte sarıklar, külâh ve takkeler, sonraları fes, bele de şal kuşak sarıldı. Köylüler, aba, potur, yelek giyerlerdi.



**c. Ayakkabı ve çoraplar :**

Genellikle eskiden kırmızı, yeşil siyah ayakkabılar, sarı uçları sivri bazen basık bazen de çekeçekle çekilerek giyilirdi. Bunlara yemeni denir en yaygın olanı da tulumbacı yemenisidir. Ayrıca altı tahta üstü deri (kaltır) ayrıca çiftçilerin giydiği çarık, kadınların giydiği kavafiye işleri dikişli mercan terliği zenne işleri kayde değer.

Edirnede çoraplar, yapağıdan eğrilen iplikler şişlerle örülür. Ekseriya düz beyaz konçları örgü desenli, bazen aralarına pembe yeşil, kırmızı yeşil renklerin de katıldığı görülür. Söz kesimi, nişan, çeyizlik çorapların örnekleri ayrıdır. Konçsuz olup çorap üstüne giyinenlerine de çetik denir. Kış aylarında çizme ördek avcılarının giydiği çok uzun kasık çizmeleri de bu arada söylenir.

## 4. Halk Deyimleri

Edirneliler acı tatlı öyle günler görmüştür ki bunların sonucu enteresan deyimler olmuştur. Bunlardan bazılarını aşağıda sıralıyoruz.

Al gülüm, ver gülüm.
Gezen gül olmuş, gezmeyen kül olmuş.
Komşu komşunun külüne muhtaç.
Güzüm gitti kışı neyleyem,
On kuruşu görmeyince, beş kuruş harcama.
Hüner, hacı olmak değil, hacı ölmektir.
Beş kuruş üstüne beş düğüm vur.
Ay görmüş yıldıza müdahanesi yok.
Biri yanılmadan biri yenilmez.
Dost elde etmek değil muhafaza etmek hünerdir.
Kadın var basbayağı, kadın var ev dayağı.
Yağ un odun karısı kadın.
Dolana dolana yap, bulana bulana ye.
Çamur çok olunca hamur çok olur.
Yazın artığı kışın katığıdır.
Etrafın zengin mi? işin engin.
Etrafın aç mı? Sen oradan kaç.
Ner'de çalgı or'da kalgı.
Bizde gülüp söyleyelim, sizde gidip yiyelim.
Buyrun misafirler, davranın bizimkiler.
Hava yağar eser ev sahibi kaz keser.
Her güne giyer yıkar yabana kıçı açık.
Vur çapayı ye papayı.

## 5. Edirnenin Müzik Folkloru

Edirnemizin kendine has inceliği bulunan müziği çok güzeldir. Anadolu ve Balkan Memleketleri arasında bir geçit yeri kültür alış - verişinin çok olduğu şehir olarak folklörü zengin ve çeşitlidir. Halk müziğinde Edirnenin bağı bahçesi suyu, insanı, köprüsü, aşkı en ince deyişlerle ve melodik kıvraklığı ile dile getirilmiştir.

Bu müziğin ritmi genellikle 9/8 lik karma Türk usulündedir.
Türkülerden en yaygın olanı (Edirnenin ardı da bağlar türküsüdür).
Edirnenin ardı da bağlar Moradan gelen (Meriç akar) sular çağlar.
Eşinden ayrılan yanar ağlar.
Vuruldun mu? Moradan gelen görüldün mü?
Hacı Oğlu Mesitan gibi vuruldun mu?

⁂

Edirne'nin köprüsü taştan,
Sen çıkardın Mora'dan gelen beni baştan.
Ayırdılar beş kardaştan.
Vuruldun mu? Mora'dan gelen görüldün mü?
Hacı Oğlu Mesitan gibi vuruldun mu

**Bir başka hamasi türkü de «Edirne'nin ardında Sümbüllü bağlar» türküsüdür.**

Edirne'nin ardında sümbüllü bağlar,
Hasan Ağa oturmuş kargısın yağlar,
Şimdi cenk var, davullar, zurnalar mehterler çalar.
Hasmını meydanda seç kahramanım pehlivanım hey...
Üçünü beşini birden kes kahramanım pehlivanım hey...

⁂

Meriç'in suları çağlayıp akar,
Yiğitlerin narası kal'alar yıkar,
Şimdi cenk var davullar zurnalar mehterler çalar.

Hasmını meydana seç kahramanım
pehlivanım hey...
Üçünü beşini birden kes kahramanım
pehlivanım hey...

A) EDİRNE MANİLERİNDEN BAZI ÖRNEKLER :

Kaşların mildir güzel
Gel beni güldür güzel
Semtimiz ırak ise
kalbimiz birdir güzel

⁂

Çini tabakta vişne
Gel yarim aşka düşme
Bu aşkın sonu fena
Nafile dile düşme

⁂

Edirne'yi su aldı
Kıyık tarafı kaldı
Senin yarla benim yar
Çift ayar motor aldı.

⁂

Arabamın önünde
Mavi boncuk nazarlık,
Benim için ölürsen
İşte or'da mezarlık.

## 6. Medenî hizmet ve araçlardan yararlanma

Edirne'nin hudutta bulunmasından ve daha önceki istilâlardan halkının büyük bir kısmı göç etmiştir. Son zamanlarda ise tekrar halka güven gelmesinden nüfusu artmaya başlamış, resmî sektör yatırımları yanında özel sektör de yatırımlara başlamış, bilhassa mesken inşaatı sür'atle artmış olup ticarî ve ekonomik hayat canlanıp gelişmiştir. Mahallî İdarelerin yeteri kadar malî gücü olmamasından henüz medenî hizmetler istenilen seviyeye çıkmamıştır.

A) ELEKTRİK ve OTOBÜS HİZMETLERİ :

**a. Elektrik hizmetleri :**

*aa. Şehir Elektrifikasyonu :*

Edirne Belediyesi elektrik santralında 4 adet dizel motoru vardır. Bunlardan sağlanan ceryan üretimi yeterli olmadığından Aralık - 1967 den beri Etibank Anbarlı Santralından 1000 Kw ceryan verilmektedir. Şehir 1968 - Ağustos veya Eylül'den itibaren ihtiyacı olan elektrik ceryanı Etibanktan sağlayacaktır. 1966 yılında santralda 5.100. 862 Kw/Saat ceryan üretilmiş bunun 4.742. 750 Kw/Saatı satılmış olup aradaki fark şebeke zayiatıdır.

*bb. Köy elektrifikasyonu :*

İlimiz içindeki köylerin elektrifikasyon işi Y.S.E. Müdürdüğünün kuruluşu ile ele alınmış olup 2 seneye yakın zamandan beri çalışılmaktadır.

Köy elektirifikasyonunda elektrik işleri henüz örgütlenmemiş olduğundan çalışmalar merkezî bir sistemle Ankara'dan yürütülmekte ve il faaliyetleri de merkezî destekleyici ve ilerisi için hazırlayıcı mahiyette gelişmektedir. Köy Elektirifikasyonunda köylerin enerji kaynağının Enterkonnektel sistemi olması (Köy İşleri Bakanlığı)nca prensip olarak kabul edilmiştir. Bu itibarla bölgesel yüksek gerilim hatlarından faydalanılacak ve köyler gruplar halinde enerjiyi bu şebekelerin trafo merkezlerinden alacaklardır. Bu sebeple köy elektrifikasyonunda yapılmakta olan mahallî yüksek gerilim şebekesinin inkişaf ve ikmâline bağlanmıştır. (Enerji ve Tabii Kaynaklar Bakanlığından) temin edilen bilgiye göre Edirne İli sınırları içinde yapılacak olan ve bir kısmı ikmâl edilmiş olan trafo merkezleri ve yüksek gerilim hattı güzergâhları şöyledir.

1 — Babaeski - Hayrabolu - Malkara - Keşan - İpsala - İbriktepe.
2 — Hayrabolu - Çöpköy - Uzunköprü
3 — Uzunköprü - Meriç - Küplü
4 — Uzunköprü - Kırcasalih
5 — Babaeski - Havsa - Edirne
6 — Edirne - Kapukule

Bu hatlar ve trafo merkezleri 1969 yılı sonuna kadar tamamen ikmâl edilmiş olacaktır. Ön çalışmalar buna göre yapılmaktadır. Halen Edirne'de 1962 - 1967 yılları arasında yapılmış ve dizel sistemi ile beslenen 5 köyde elektrik mevcuttur.

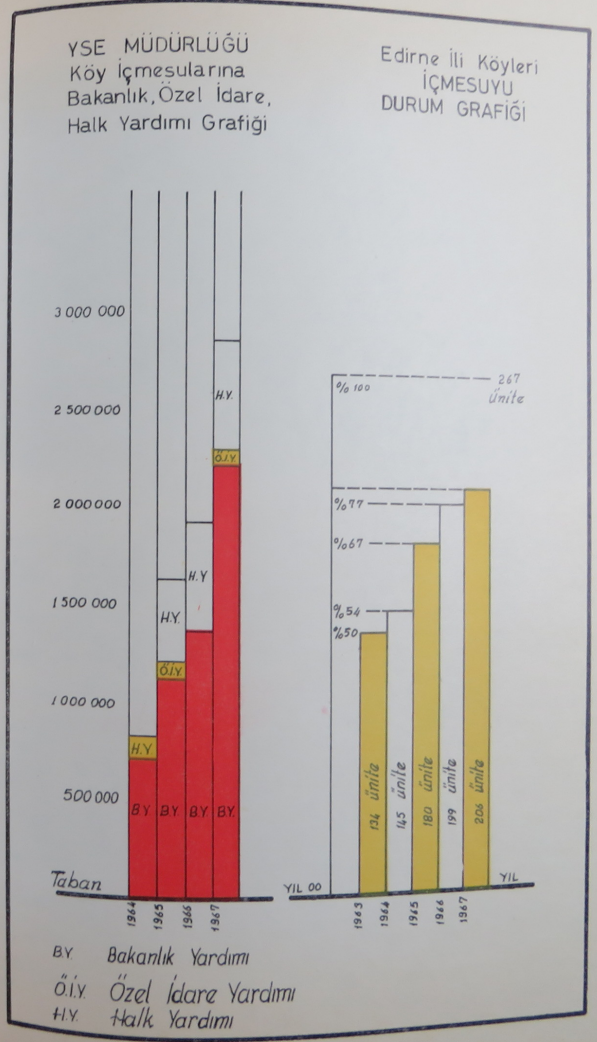

*YSE Müdürlüğü Tesislerinin İstanbul Yolu Girişinden Görünüşü*

Bu tesisler köylerin kendi güçleri ve İller Bankası yardımıyla yapılmıştır. Ayrıca iki köyde de inşaat devam etmektedir. Bu köylerden Çömlekpınar Köyüne projeleri YSE tarafından yaptırılarak teknik yardımda bulunulmuş diğer Kurdu Köyünde ise tesisat yapılmış, dizel sipariş edilmiştir.

**b. Otobüs hizmetleri :**

Edirne Belediyesinin halen 3 otobüsü bulunmaktadır. Şehrin dağınık ve yaygın olmasından ihtiyaç karşılanmakta enaz daha üç otobüse ihtiyaç vardır. Mali imkânsızlıktan bunlar alınamamaktadır. Otobüs işletmesi bütçesi 240.518 lira olup 13 adet personeli vardır. 1967 yılında toplam olarak 747.000 adet yolcu taşınmıştır.

B) SU HİZMETLERİ :

**a. İl Merkezinde :**

İçme suyu ihtiyacı İller Bankası yardımıyla 10.5 milyon liralık şebeke tevzii yapılmış olup bu meblağın 3.722.722.70 lirası borçlandırılmış geri kalanı hibe edilmiştir. Bu şebeke tevzii ve islâhında 6 adet Keson kuyu açılmış biri 800, diğeri 500 er Tonluk olmak üzere 2 depo yapılmış 4,5 Km. den $\phi$ 400 mm. ve 1,5 Km. den $\phi$ 250 mm. işgâle hattı ile 92 Km. muhtelif kuturda iç şebeke borusu döşenmiştir.

İşletmenin 4500 abonesi vardır. Bütçesi 954.223 lira olup 35 adet ücretli personeli vardır.

**b. Köy İçme Suları :**

Köy içme suları çalışmaları toplum kalkınması metoduna uygun olarak Devlet, Özel İdare ve köylünün birlikte yardım ve çalışmaları ile yapılmakta olup köylü imece suretiyle çalışmakta ve mali imkânlarına göre de nakden katılmaktadır. Köylerin tamamının içme suyu envanter çalışmaları tamamlanmıştır. 1967 yılı sonu itibariyle 173 adet ünitenin istikşafi etüdü yapılmış, 140 adet ünitenin de kati projeleri hazırlanmış-

*YSE Müdürlüğü Atölye ve Garaj Binası İç Bahçe Görünüşü*

*Sezen 25 m³ lük Depolu Çeşme*



tır. Halen 96 ünitenin içme suyu inşaatı yeni olarak yapılmıştır. Geriye kalan 171 üniteden 6 sının içme suyu yok 98 inin kifayetsiz, 67 sinin yeterlidir.

C. PTT VE RADYO HİZMETLERİ :

**a. PTT Tarafından Görülen Hizmetler :**

Yurt çapında haberleşme görevi Ulaştırma Bakanlığına bağlı bir İktisadî Devlet Teşekkülü olan PTT İşletmesi Genel Müdürlüğünce yürütülmektedir.

Memleketimizin gün geçtikçe çoğalan nüfusuna ve gelişen ekonomisine paralel olarak ileride ayrıltılı şekilde kaydedilen trafik rakkamlarından da anlaşılacağı üzere haberleşme hizmetleri de artmaktadır.

Amme hizmeti mahiyetinde olan faaliyetlerden halkın daha fazla ve kolaylıkla istifade etmesi başlıca gayeyi teşkil etmektedir.

Bu maksatla; PTT işyerlerinin adedi bilhassa son günlerde sür'atle arttırılmaktadır. (BK. Tablo 1,2,3)

A) Posta hizmetleri : Edirne İline bağlı bütün merkez, şube ve acentelerde her türlü posta hizmetleri ifa edilmekte ve pul satıcılıklarında da sadece pul satışı yapılmaktadır. Halkın posta hizmetlerinden yıllık faydalanma oranı ve iş yoğunluğu itibariyle her sene posta trafiği normal olarak % 10-11 arasında bir artış göstermektedir. (BK. : Tablo 4, 5)

B) Telgraf Hizmetleri: PTT İşletmesinin önde gelen gayelerinden birisi de telgrafların alıcılarına sür'at, emniyet ve intizamla ulaştırılmasıdır. Halkın telgraflardan faydalanma oranı yıllık olarak sistemli bir şekilde artış göstermektedir. (BK. : Tablo 6, 7)

C) Telefon Hizmetleri : Halkın telefondan faydalanma oranı da günden güne gelişme göstermekte olduğundan, Telekomünikasyon tesisleri ve buna paralel olarakta santral kapasite ve abone adetleri artmaktadır. (BK. : Tablo 8)

Edirnede otomatik telefon ilk defa 1957 senesinde 500 abonelik kapasite ile kurulup halkın hizmetine girmiştir. Şimdiki durumda tamamen dolu olup 536 bekleyen talebi bulunmaktadır. 1971 yılında yapılacak ilâve neticesi taleplerin çoğunluğu karşılanabilmiş olacaktır.

*Sığırcılı Köyü Çeşmesi ve Su Dolduran Köylü Kızları*

Türkiyede ortalama her yüz kişiye bir telefon düşmesine karşılık, Edirnede 92 kişiye bir telefon düşmektedir. Edirne'nin diğer şehirlerle olan irtibatları gün geçtikçe artmakta olduğundan halen altı İstanbul, bir Ankara olmak üzere 22 adet direkt irtibat sistemi mevcuttur.

Edirnenin diğer şehirlere olan günlük çıkan konuşma sayısı 480, giren ve çıkan konuşma sayısı ortalama 930, yalnız giren konuşma sayısı 450, transit konuşma sayısı da 200 dür. Edirnenin hudut şehri olması

dolayısıyla Milletler arası giren çıkan konuşma sayısı ise günde ortalama 25 adet civarındadır.

Edirne İlinin yıllık talep yoğunluğu 249790 adettir. (BK. : Tablo 9)

Ç) Radyo Hizmetleri : Halkın radyodan faydalanma derecesinin artışında transistörlü radyoların büyük rolü olmaktadır. Şöyle ki : 1967 yılı Nisan sonuna göre Edirne İli içindeki köylerde bulunan 10891 radyodan tamamı transistörlüdür. Köylerde ceryanlı radyo bulunmaması sebebi elektriğin köylerimize dağılmamış olmasından ileri gelmektedir.

Köyler ve şehirler itibariyle mevcut radyo adedi ise 29066'dır. (BK. : Tablo 10)

Edirne İli PTT Bölge Başmüdürlüğü Merkezi olup bu kuruluş aracılığı ile Edirne, Tekirdağ, Kırklareli İlleri çevreleri içindeki PTT merkez ve iş yerlerinin çalışmaları yönetilmektedir.

**b. Köy Telefonları :**

İl Merkezinin Lalapaşa, Havsa, Uzunköprü ve Meriç İlçeleriyle Jandarma hattı olarak telefon irtibatı mevcuttur. Ayrıca Keşan - İpsala ve Enez İlçeleri de Jandarma telefon hattı ile birbirlerine bağlıdır.

İlin 266 köyünde, kurulmuş olan telefon birlikleri vasıtasıyla 78 köyüne telefon hattı çekilmiş, bu köylerin İlçelerle muhabereleri sağlanmıştır.

1968 yılı içinde de 34 köye yeni telefon hattı çekilmesi plânlanmıştır.

Tablo : 1

**Edirne Merkez İlçesindeki PTT Şube ve Acenteler :**

| Şubenin Adı | Bağlı Olduğu Merkez |
|---|---|
| Süleoğlu | Edirne |
| **Acentenin Adı** | |
| Kapıkule | Edirne |

Tablo : 2

**Edirne İline Bağlı Bucak ve Köylerdeki PTT Şubeleri ve Acenteleri :**

| Şubenin Adı | Bağlı Olduğu Merkez |
|---|---|
| Süleoğlu | Edirne |
| Kırcasalih | Uzunköprü |
| İstasyon | Uzunköprü |
| Küplü | Meriç |
| Büyükevren | Enez |
| Erikli | Keşan |
| **Acentenin Adı** | |
| Kapıkule | Edirne |
| İbriktepe | İpsala |
| Çöpköy | Meriç |

Tablo : 3

**Aralık 1967 sonu itibariyle pul satıcılıklarını gösterir tablo :**

| Merkez İsmi | Pul Satıcılığının Adı |
|---|---|
| Edirne | 1 - Saraçhanebaşı Mah. |
| | 2 - Kaleiçi |
| | 3 - Yeni İmaret |
| | 4 - Açık Ceza Evi |
| | 5 - Kervan Oteli |
| | 6 - Kız Öğretmen Okulu |
| | 7 - Ayşekadın BP. Petrolleri |
| | 8 - Erkek Öğretmen Okulu |
| | 9 - Hürriyet Meydanı |
| | 10 - Kıyık Caddesi |
| | 11 - Uzunkaldırım Caddesi |
| | 12 - Küçükpazar Mahallesi |
| | 13 - Yıldırım Mahallesi |
| Enez | 1 - Çarşı |
| İpsala | 1 - Karpuzlu |
| Keşan | 1 - Cumhuriyet Caddesi |
| | 2 - Garajlar |
| | 3 - Fahrettin Paşa Mah. |
| | 4 - Gelibolu Cad. |
| | 5 - Uzunköprü Caddesi |
| | 6 - Subay Lojmanları |
| | 7 - Aşağı Zaferi |
| Uzunköprü | 1 - Telli Çeşme |
| | 2 - Hükümet Meydanı |
| | 3 - Atatürk Meydanı |
| | 4 - Ahçıoğlu Mah. |



Tablo : 4

**Posta ulaştırması yoğunluğunu göstermek amacıyla düzenlenen Ekim, Kasım, Aralık 1967 aylarına ait döküman.**

| I Kabul edilen haberleşme maddeleri sayısı (*) (Uçak dahil) | Yurdiçi | | Yurddışı | |
|---|---|---|---|---|
| | Âdi | Taahhütlü | Âdi | Taahhütlü |
| 1 - Mektuplar | 847475 | 30893 | 29783 | 919 |
| 2 - Takseli mektuplar | 1664 | | 78 | |
| 3 - Posta kartları (Âdi ve cevaplı) | 4459 | | 8897 | |
| 4 - Tebrik kartları | 3016 | | | |
| 5 - İş kâğıtları | — | | | |
| 6 - Basılmış kâğıtlar | 14007 | 208 | 324 | |
| 7 - Gazeteler | 33510 | — | 14590 | — |
| 8 - Ticaret eşyası örnekleri | — | | | |
| 9 - Küçük paketler | 312 | 312 | | |
| 10 - Ücretten muaf müraselât | 9262 | 1816 | | |
| 11 - Körlere mahsus kabartma baskılar | | | | |
| 12 - Fonopost maddeler | | | | |
| Toplam | | | | |

| II - Kabul edilen uçak haberleşme maddeleri sayısı (Yukarıdaki sayılar içinde bulunan) | | Yurdiçi | Yurddışı |
|---|---|---|---|
| 13 - Uçak | Mektup ve kartları (Âdi ve Taahhütlü) | 25038 | 25180 |
| | Diğer Maddeler (Âdi ve Taahhütlü) | 1417 | 988 |

| III - Kabul edilen adli bildirim sayısı | Yurdiçi |
|---|---|
| 14 - Adli bildirm sayısı | 26899 |

| IV - Dağıtılan müraselât sayısı (Koli ve havale ihbarnameleri dahil) | Yurdiçi ve Yurddışı |
|---|---|
| 15 - Dağıtılan müraselât sayısı | 1477152 |

| V - Kabul edilen değerli mektup ve kutular (Ödemeliler dahil) | | Yurdiçi | Yurddışı |
|---|---|---|---|
| 16 - Değerli mektup ve kutuların | Sayısı | 136 | 2 |
| | Değeri (Lira) | 434368 | 9500 |

| VI - Posta ve Telgraf havaleleri | | Sayısı | Değeri (Lira) |
|---|---|---|---|
| 17 - Kabul edilen | Posta havaleleri | 19518 | 172433 |
| | Telgraf havaleleri | 2087 | 1722433 |
| 18 - Merkeze gelen | Gişede ödenen | 24968 | 4011491 |
| | Konutta ödenen | 2083 | 112204 |

| VII - Kabul edilen koliler (Ödemeliler dahil) | | Yurdiçi | Yurddışı |
|---|---|---|---|
| 19 - Âdi koliler | Hepsinin sayısı | 5473 | |
| | Yalnız uçak ile olanların sayısı | 202 | |
| 20 - Değerli koliler | Sayısı | 182 | |
| | Değeri (Lira) | 2811216 | |

| VIII - Gelen koliler sayısı (Âdi ve değerli) | | Yurdiçi |
|---|---|---|
| 21 - Gelen koliler | Gişede teslim | 7332 |
| | Konutta teslim | 57 |

| IX - Ödemeliler | | Sayısı | Ödeme bedelleri (Lira) |
|---|---|---|---|
| 22 - Kabul edilen ödemeliler | Âdi ve değerli haberleşme maddeleri | 5 | 587 |
| | Âdi ve değerli koliler | 29 | 738 |
| 23 - Gelen ödemeliler | Gelen ödemelilerin hepsinin | 1363 | 161742 |
| | Yalnız bedeli ödenmiyenlerin | 55 | |

| X - Gelirler | Lira |
|---|---|
| 24 - Gelir çeşidi | |
| Posta pulları | 271817 |
| Özel posta pulları (Resmî pullar) | 76120 |
| Havale ücretleri | 36408 |
| Yurdiçi koli ücretleri | 15683 |
| Yurddışı koli ücretleri | 5656 |
| Diğer posta gelirleri | 1926 |
| Toplam | 407610 |
| Telgraf, telefon ve sair gelirler | 411248 |
| **Gelirler genel toplamı** | 818858 |

Tablo : 5

## Posta 1967

| Merkez ismi | Havale kabul Posta | Havale kabul Telg. | Tebligat Kabul | Koli Kabul | Gelen harici havale |
|---|---|---|---|---|---|
| Edirne | 30061 | 3517 | 24687 | 8707 | 2703 |
| Enez | 1309 | 274 | 3928 | 246 | 27 |
| Havsa | 2731 | 117 | 15405 | 1313 | 273 |
| İpsala | 3804 | 597 | 15419 | 589 | 110 |
| Karaağaç | 1348 | 79 | — | 405 | 171 |
| Keşan | 14048 | 1124 | 14768 | 1830 | 575 |
| Lalapaşa | 1285 | 164 | 4951 | 120 | 111 |



| Merkez ismi | Havale kabul Posta | Havale kabul Telg. | Tebligat Kabul | Koli Kabul | Gelen harici havale |
|---|---|---|---|---|---|
| Meriç | 2020 | 275 | 5746 | 351 | 94 |
| Süleoğlu | — | — | — | — | — |
| Uzunköprü | 14746 | 1527 | 13222 | 1968 | 1005 |
| Yekûn. | 71352 | 7664 | 98126 | 15529 | 4439 |

**Bir ay içinde Edirne ilindeki PTT merkez veya şubelerinde kabul edilen ve gelen telgraflar. (Aralık 1967 ayı)**

| Merkez Adı | Kabul edilen adet | Gelen Adet |
|---|---|---|
| Edirne | 2319 | 3101 |
| Enez | 96 | 161 |
| Havsa | 95 | 117 |
| Karaağaç | 87 | 160 |
| İpsala | 245 | 265 |
| Keşan | 1554 | 1171 |
| Lalapaşa | 55 | 74 |
| Meriç | 99 | 123 |
| Uzunköprü | 928 | 989 |
| Yekûn | 5478 | 6161 |

| Şube Adı | Kabul edilen adet | Gelen Adet |
|---|---|---|
| Süleoğlu | 64 | 93 |
| Kırcasalih | 8 | — |
| Uzunköprü İst. | 19 | 28 |
| Küplü | 137 | — |
| Büyükevren | — | — |
| Erikli | — | — |
| Yekûn | 228 | 121 |
| **Acente Adı** | | |
| Kapukule | — | — |
| İbriktepe | — | — |
| Çöpköy | — | — |
| Umumi Yekûn | 5706 | 111 |

Tablo : 7

## TELGRAF 1967

| Merkez İsmi | Adi | Acele | Yıldırım | ELT | Gelen | vasıta | Kabul | gelen |
|---|---|---|---|---|---|---|---|---|
| Edirne | 11619 | 1704 | 359 | 1152451 | 28692 | 68328 | 782 | 438 |
| Enez | 475 | 49 | 39 | 482 | 1039 | — | — | 2 |
| Havsa | 507 | 96 | 19 | 665 | 1161 | — | 5 | — |
| İpsala | 1603 | 153 | 266 | 1175 | 2515 | — | 10 | 4 |
| Karaağaç | 328 | 67 | 5 | 554 | 1843 | — | 9 | 35 |
| Keşan | 5567 | 554 | 213 | 4805 | 12586 | 13125 | 54 | 52 |
| Lalapaşa | 361 | 31 | 16 | 281 | 710 | 4 | — | 1 |
| Meriç | 700 | 94 | 23 | 427 | 1204 | 4 | 1 | — |
| Süleoğlu | 165 | 52 | 8 | 633 | 464 | — | — | — |
| Uzunköprü | 5439 | 1151 | 219 | 5051 | 11137 | 17513 | 80 | 77 |
| YEKÛN | 26764 | 3951 | 1167 | 1166524 | 61351 | 98974 | 941 | 609 |

Tablo : 8

**Edirne İlindeki PTT Merkez, Şube ve Acentelerinin Aralık 1967 sonuna göre santral kapasite ve abone durumu**

| Merkez Adı | Santral Kapasitesi | Abone Adedi |
|---|---|---|
| Edirne | 500 | 499 |
| Enez | 30 | 30 |
| Havsa | 50 | 46 |
| İpsala | 50 | 48 |
| Keşan | 300 | 304 |
| Lalapaşa | 20 | 14 |
| Meriç | 50 | 34 |
| Uzunköprü | 300 | 301 |
| Yekûn | 1300 | 1276 |

| Şube Adı | Santral Kapasitesi | Abone Adedi |
|---|---|---|
| Süleoğlu | 10 | — |
| Kırcasalih | — | — |
| Uzunköprü İst. | 10 | 7 |
| Küplü | — | — |
| Büyükevren | — | — |
| Erikli | — | — |
| Yekûn | 20 | 7 |
| **Acente Adı** | | |
| Kapıkule | — | — |
| İbriktepe | — | — |
| Çöpköy | — | — |
| Yekûn | 1320 | 1283 |

**EDİRNE BÖLGE BAŞMÜDÜRLÜĞÜ :** Tablo : 9

**TELEFON 1967**

| Merkez İsmi | Şehir içi Santral Kapasitesi | Şehir içi Abone Adedi | Şehirler Arası Vaki | Gayri V. | İptal | Talep |
|---|---|---|---|---|---|---|
| Edirne | 500 | 499 | 102681 | 5307 | 13580 | 121568 |
| Enez | 30 | 30 | 3433 | 147 | 317 | 3897 |
| Havsa | 50 | 46 | 6429 | 204 | 453 | 7086 |
| İpsala | 50 | 48 | 12995 | 769 | 1808 | 15572 |
| Keşan | 300 | 304 | 45023 | 2744 | 5605 | 53372 |
| Karaağaç | — | — | 527 | 13 | 38 | 578 |
| Lalapaşa | 20 | 14 | 855 | 38 | 48 | 941 |
| Süleoğlu | 10 | 10 | 3290 | 83 | 333 | 3706 |
| Meriç | 50 | 34 | 1135 | 7 | 4 | 1146 |
| Uzunköprü | 300 | 301 | 34103 | 2059 | 5752 | 41914 |
| Yekûn | 1310 | 1286 | 210481 | 11371 | 27938 | 249790 |

Tablo : 10

**Edirne İlinin Aralık 1967 sonuna göre radyo mevcudu**

| Merkez Adı | Çalışan Radyo | Çalışmayan Radyo |
|---|---|---|
| Edirne | 8932 | 222 |
| Enez | 848 | — |
| Havsa | 2525 | — |
| İpsala | 1325 | 14 |
| Karaağaç | 415 | 13 |
| Keşan | 4951 | 110 |
| Lalapaşa | 1208 | 3 |
| Meriç | 1869 | 10 |
| Uzunköprü | 6993 | 107 |
| Yekûn | 29066 | 479 |

Not : Şubelerdeki radyolar merkezler yekûnüne dahildir.

*«Halk içinde muteber bir nesne yok Devlet gibi, olmaya Devlet Cihanda bir nefes sıhhat gibi.»*

KANUNİ SULTAN SÜLEYMAN

## 7. Edirne İli Sağlık ve Sosyal yardım hizmetleri

İl Sağlık çalışmaları üniteler halinde ve kendi bünyelerine göre hazırlanmış teşkilât kanunları ve talimatları çerçevesi dahilinde ayrı ayrı çalışmakta iken, 1963 yılından beri entegrasyon çalışma sistemini uygulamağa başlamıştır. Bu çalışma sistemi her sağlık ünitesinin sahip olduğu imkânları bir araya getirmek maddî ve manevî yönden yekdiğerini tamamlayıcı bir zihniyet içerisinde sağlık hizmetlerini ilin en ücra köşelerine kadar halkın ayağına götürmek amacını gütmektedir.

Entegrasyon prensibine göre halen İl Merkez ve İlçeleri 6 entegrasyon şubesine bölünmüştür. Şubelerin her biri 5 Sağlık Ocağı ve bunlara bağlı 10 Sağlık İstasyonundan meydana gelmektedir. Bu tarzdaki 6 şube, 30 sağlık ocağı ile 60 sağlık istasyonu bütün İli kapsamı içersine almıştır. Şube, ocak ve istasyon binaları ile personel lojmanları tamamen köylüler tarafından temin edildiği gibi bunların bakım, techiz ve ikmâlleri için kurduğumuz derneklere de geniş maddi yardımlar yapılmaktadır. Bu cümleden olarak, Edirne Merkez Sağlık Kuruluşlarına Yardım Derneğine hamiyetli bir vatandaş 500.000 lira bağışta bulunmuş, yine muhtelif şahıslar tarafından 100.000 lira teberruğ edilmiştir. Bu paralarla köylere sağlık ocakları yaptırılacaktır. Projeleri hazırlanmış olup inşaat mevsiminde hemen çalışmalara başlanacaktır.

Keşan'da, Keşan Ana Çocuk Sağlığı Yaptırma Derneği mahallen temin ettiği 50.000 lira ile D. Hastanesi civarına modern bir A. Ç. S. binası inşaatına başlamıştır.

Lalapaşada, Tabib Lojmanı ile 3 odalı bir hasta muayene ve büro kısmını ihtiva eden bir bina, Lalapaşa Sağlık Evi Yaptırma ve Yaşatma Derneği tarafından yaptırılmıştır.

Meriç İlçesi Sağlık Ocağı Yaptırma Derneği; çift lojmanlı, iki katlı ve ayrıca büro kısmını ihtiva eden ve planı Sağlık

Bakanlığından alınan bir bina yaptırmaktadır. Bu inşaat için mahallen 57.281 lira temin edilmiştir.

Müdürlüğümüzün gayesi Edirne İlini sosyalizasyon prensiplerine uygun olarak sağlık binaları ve techizatına kavuşturmaktır.

Mevcut imkânlarımız nisbetinde bugün için hizmete açılmış bulunan sağlık ocak ve istasyonlarında her ay tanzim edilen programlar gereğince hastane mütehassısları dahil bütün sağlık teşekküllerinde görevli tabibler tarafından polikinikler yapılmakta, halk parasız muayene edilerek tedavilerini sağlamaktadır. Bu tarzdaki çalışmalarımız halkın açık memnuniyetini ifade etmektedir.

A) İL MERKEZİNDE :

**a. Yataklı Sağlık Kurumları Çalışmaları :**

İl Merkezinde 115 yataklı Devlet Hastanesi, 40 yataklı Göğüs Hastalıkları Hastanesi mevcut olup, 1967 yılı içerisinde 12356 hasta muayene edilmiş bunlardan (4433) yaptırılmak suretiyle tedavi edilmiştir.

**b. Yataksız Tedavi Kurumları :**

Ana Çocuk Sağlığı, Verem Savaş Dispanseri, Merkez Hükûmet Tabibliği ve Merkez Belediye Tabibliği tarafından da (9810) hasta muayene edilmiş ve tedavileri cihetine gidilmiştir.

B) İLÇELERDEKİ SAĞLIK ÇALIŞMALARI :

Yataklı kurumların faaliyeti; İlimizin Uzunköprü ve Keşan İlçelerinde (50) yataklı birer Devlet Hastanesi mevcut olup 1967 yılı içerisinde müracaat eden 12517 hasta vatandaştan 2167 yatırılmak suretiyle tedavi edilmiştir. Ayrıca hastanelerdeki vazifeli mütehassıs hekimler program gereğince Köy Sağlık İstasyonlarında da çalışmışlardır.

Havsa ve Enez İlçelerindeki 10 ar yataklı Sağlık Merkezlerinde de bir yıl içinde polikiniklere müracaat eden 2254 hasta vatandaş muayene edilerek bunlardan 670 i yatırılmak suretiyle diğerleri de ayaktan tedavi edilmiştir.

Hastane ve Sağlık Merkezleri haricinde Belediye ve Hükûmet Tabibliklerince devamlı olarak polikinik yapılmış, İlçe Merkezlerinde müracaat eden 6730 hasta vatandaş muayene edilerek ayakta tedavileri sağlanmıştır.

C) KÖYLERDEKİ SAĞLIK ÇALIŞMALARI :

İlin bütün köyleri entegrasyon çalışma sistemi içerisine alınmış olduklarından her ay muntazaman sıtma personeli tarafından köylü vatandaşlar kapı kapı ziyaret edilerek dertleri sorulmakta, keza istasyon ebelerimiz tarafından muntazam ev ziyaretleri yapılarak çocuk bakımı, beslenme ve çevre sağlığı konularında telkin ve tavsiyelerde bulunulmakta, hamile kadınların doğum anına kadar sağlık durumları devamlı kontrol altında bulundurulmaktadır. Köylü vatandaşın yukarıda da arzedildiği üzere sağlık hizmetleri ayağına götürülmüş bulunmaktadır. Bulaşıcı hastalıklarla savaş konuları da başlıca önemli mevzuularımızı teşkil etmektedir. Vatandaşların sağlıklarının korunması için sistemli aşı tatbikatına devam edilmiş ve hemen bütün ilin üç grup hastalıklara karşı muafiyetleri sağlanmıştır.

Genel halk sağlığının korunmasında çok mühim rolü olan çevre sağlığı hizmetleri üzerinde de titizlikle durulmakta bilhassa içme suları ile helâ ve gübreliklerin islâh ve izalesine çalışmaktadır.

D) ÖĞRETİM ve EĞİTİM ÇALIŞMALARI :

Genel olarak halk sağlığında fertlerin sağlıklarını koruma çarelerini öğrenme ve benimseme keyfiyeti başta gelen bir unsur olduğundan halk sağlığı eğitimine son derece önem verilmektedir. Günün icaplarına göre hazırlanan programlar gereğince çalışmalar yapılmış halka mevzularla ilgili filimler gösterilmiştir. 1967 yılı içerisinde bulaşıcı hastalıklar, sıtma, verem, rehabilitas-

*Edirne Devlet Hastanesi ve Sağlık Okulu Sitesi*

*Edirne Göğüs Hastalıkları Hastanesi*

yon, beslenme, nüfus plânlaması ve bütün sağlığı ilgilendiren konularda sağlık teşkilâtı personelinin her seviyesinde vazifeli kimseler tarafından 132,415 kişiye ferdî, 314 de topluma hitab eden konferans suretiyle eğitim yapılmış 120 seans film gösterilmiştir.

### E) NÜFUS PLÂNLAMASI HİZMETLERİ :

Nüfus plânlaması hizmetleri nisaiye mütehassısları ve bunlara refakat eden yardımcı sağlık personeli tarafından yapılmakta, hizmetin yaygın bir hal alıp neticeye ulaşması için sağlık eğitimcileri ve ebeler tarafından ferdi ve toplum eğitimleri yapılmaktadır. Bir yıl içerisinde bütün ilde (2310) adet spiral takılmıştır.

### F) SITMA ERADİKASYON ÇALIŞMALARI :

İl Sıtma Eradikasyon Teşkilâtı idame safhasında olan hizmetlerini programı gereğince ifa etmekte buna ilâveten çevre sağlığı ve haşere mücadelesi işlerini başarı ile yürütmektedir. 1967 Yılında yerli sıtma vakası tesbit edilmemiştir. Ancak ateşli ve sıtma şüphesi uyandıran kimselerden kan alınarak muayene edilmiş, bunlara birer günlük ilâç verilmiştir.

EDİRNE SAĞLIK KURULUŞLARI PERSONELİ

| Kurumun Adı | Müte-hassıs Tbb. | Pratis-yen Tbb. | öğret-men | Ebe | Labo-rant | Hem-şire | Sağ-lık Me. | Hem-şire yar. | Memur, kâtip |
|---|---|---|---|---|---|---|---|---|---|
| Sağlık Müdürlüğü Merkez Hükümet Tabibliği | | 1 | | | | | 3 | | 3 |
| Edirne Devlet Hastanesi | 9 | 2 | | 11 | | | 6 | | |
| Edirne Sağlık Okulu | | | 1 | 3 | 1 | 5 | 3 | 3 | 4 |
| Edirne Göğüs Hast. Hastanesi | 1 | | | | | 1 | | 3 | 2 |
| Edirne Belediye Tabipliği | | | | 3 | | | 2 | | |
| Edirne Ana, Çocuk Sağlığı Merkezi | 1 | | | 4 | | 3 | 1 | | 1 |
| Edirne Verem Savaş Dispanseri | | 1 | | | 1 | | 1 | 2 | 3 |
| Edirne Sıtma Erad. Bölgesi Bşk. | | 6 | | | 2 | | 1 | | 2 |
| Uzunköprü Hükümet Tabibliği | | 1 | | 10 | | | 9 | | 1 |
| Uzunköprü Ana, Çocuk Sağlığı Şubesi | 1 | | | 2 | | | | | |
| Keşan Hükümet Tabipliği | | 1 | | 11 | | | 8 | | |
| Keşan Devlet Hastanesi | 3 | | | | | 3 | | 2 | 3 |
| Keşan Belediye Tabipliği | | 1 | | 1 | | | 1 | | |
| İpsala Hükümet Tabipliği | | 1 | | 4 | | | 4 | | |
| Meriç Hükümet Tabipliği | | 1 | | 5 | | | 5 | | |
| Lalapaşa Hükümet Tabipliği | | 1 | | 6 | | | 2 | | |



| Kurumun Adı | Müte-hassıs Tbb. | Pratis-yen Tbb. | öğret-men | Ebe | Labo-rant | Hem-şire | Sağ-lık Me. | Hem-şire yar. | Memur, kâtip |
|---|---|---|---|---|---|---|---|---|---|
| Havsa Hükümet Tabipliği | | 1 | | 4 | | | 2 | | |
| Havsa Sağlık Merkezi | | | | | | | | 2 | 1 |
| Enez Hükümet Tabipliği | | 1 | | | | | 2 | | |
| Enez Sağlık Merkezi | | | | | | | | | 1 |
| Uzunköprü Devlet Hastanesi | 5 | | | 1 | | 2 | 2 | 6 | 4 |
| Uzunköprü Belediye Tabipliği | | 1 | | 1 | | | 1 | | |
| TOPLAM | 20 | 19 | 1 | 66 | 4 | 14 | 53 | 18 | 27 |

### G) ANA VE ÇOCUK SAĞLIĞI MERKEZİ ÇALIŞMALARI :

Dünya sağlık örgütüne bağlı bulunan Ana ve Çocuk Sağlığı Merkezi Edirne'mizde 16.4.1962 tarihinde faaliyete geçmiştir. İlk tâyin edilen Nisahiye Mütehassısı Dr. Saadet Yardım tarafından çalışmalar takip edilmiş, köyde de istasyon açılmıştır. 29.9.1963 tarihinde de Çocuk Hastalıkları Mütehassısı Dr. Necdet Yaş'ın tâyin edilerek, çalışmalar çocuk yönünden de genişletilmiştir. 23.12.1964 tarihinde de bir çocuk hastalıkları mütehassısı Dr. Ahmet Zafer tâyin edilmiştir. Bir hemşire ile başlayan çalışmalar arka arkaya tâyin edilen hemşire ve ebelerle daha iyi bir çalışma yapılmaktadır.

Bugün Merkezimiz bir nisahiye mütehassısı, 1 çocuk doktoru, 3 hemşire, 1 ebe, 1 sağlık memuru, 1 memur, 2 şoför ve 2 müstahdemle çalışmalarına devam etmektedir.

Uzunköprü Kazamızda da bir şube açılarak Nisahiye Mütehassısı Dr. Asuman İskit tâyin edilmiş ve Keşan'da da açılan Ana ve Çocuk Sağlığı Merkezine çocuk hastalıkları mütehassısı Sabri Pekyalçın tâyin edilmiştir.

Ana ve Çocuk Sağlığı Merkezinin amacı :

Çevresindeki çocuğun fizik ve ruh bakımından üstün bir şekilde yetiştirilmesi olduğuna göre bunu sağlayacak yol ve tedbirin düzeltilmesi gerekecektir. Bu konuda ilk başvurulacak yer ailedir. Bir milletin her bakımdan yükselmesi o milletin aile kudret ve kuvvetinin tesiri altındadır. Aile bir milleti filizlendiren kuvvetlendiren yuvadır o yuvayı yaşatacak besleyecek ve büyültecek kuvvet ise çocuktur. Bunun için çocuğun gelişmesini sağlayabilmek için aileyi anneyi ele almak onun itimat ve tevecchünü kazanmak gerekir. Memleketin kalkınmasında ilerlemesinde çocuğun ve onu meydana getiren kutsî varlık annenin önemi mühimdir. Sıhhatli bir anne namzedinin en tabiî hakkı sağ ve sıhhatli bir çocuğa sahip olmaktır. Sağlam bir çocuğa sahip olmak için doğum hekimi ve çocuk hekiminin müşterek çalışması lâzımdır. İşte bu düşünce ile ana çocuk sağlığı örgütü bu iki hekimi aynı çatı altında çalışmaya davet etmiştir. Organik ve psişik birçok güçlüklere tahammül eden anne namzedinin doğum öncesi bakımı ehemmiyetini ve doğum sonrası bakımının ehemmiyetini ve doğumdan önce çocuk sağlığının kontrolünün lüzumlu olduğunu öğretmek lâzımdır.

Ana ve Çocuk Sağlığı Merkezinin vazifesi iki türlüdür :

**1 — Ana sağlığı :**

Hamileler yedi aya kadar her ay yedinci aydan sonra onbeş günde bir, dokuz aydan sonra on günde bir kontrole gelirler. Bölgemizdekilere vitamin (AD) hapı sütozu ve yağ yardımı yapılmaktadır. Hamilelerin laboratuar muayeneleri (idrar ve kan) yapılır. Bölgemizdeki fakir ailelerin merke-

zimiz ve hayır kurumlarından: (Kadınlar Birliği) esnaflarımızın verdiği kumaş ve çocuk takımları yardımı yapılır.

**2 — Çocuk Sağlığı :**

Okul çağına gelinceye kadar çocukları kontrol eder.

| | | |
|---|---|---|
| 0-3 | ay arası | 15 gün |
| 4-9 | » | 30 gün |
| 10-24 | » | 2 ayda bir |
| 3-6 | yaş arası | 3 ayda bir |

Çocukların beslenmeleri, giyinmeleri, hastalıklardan korunmaları için annelere gerekli bilgiler verilir, çocuklara lüzumlu aşılar yapılır. Merkezimizde felç aşısı (Difteri, Boğmaca) (difteri, tatonoz) gibi karma aşılar yapılmaktadır. Ayrıca başka çocuklara da bakılmaktadır.

Merkezimizde bölge içi, bölge dışı çalışmaları vardır. Bölge içi olarak Kirişhane Semtini aldık. Abdurrahman Mahallesi, Kızılay Mahallesi, Kadıberdittin, Külahtoz Mahallesi 1. nci bölgemizi teşkil eder ve 156 aileyi içine alır.

Alikuş Mahalesi, Vizeçelebi Mahallesi, Süleçelebi Mahallesi, ikinci bölgemizi teşkil eder; 172 hanedir.

Hacımercimek, Kasımpaşa Mahalleleri de 3. ncü bölgemizi teşkil etmektedir. Burası da 170 hanedir. Her gün öğleden sonra Ebe ve Hemşirelerimiz buralara ziyaret yaparlar hamile anneleri ve çocukları tesbit eder. Merkezimize dâvet ederler.

Pazartesi ve Perşembe günleri öğleden sonra yağ ve süt tozu dağıtımı yapılır. Perşembe günü aynı zamanda annelere eğitim yapılır. Şehir içindeki faaliyetlerimiz yanında köy faaliyetlerimiz de mevcuttur. Memleketimizin varlığının büyük bir kısmını köylüler teşkil ediyor. Köyler dağınık olup yolları da çok bozuktur. Kışın gidilmeyen pek çok köy vardır. Köyler yalnız okulla kalmaz herşeyden önce sağlık korunması üzerinde de durmak lâzımdır. Köyde ebe ve sağlık memurlarının bulunması faydalıdır. Bugün ana çocuk sağlığı örgütünün köylere kadar gitmesiyle Ebeler köy için faydalı eleman oldular. Köylüye 3-4 odalı binalar yaptırıldı. Ebeler binalara oturtuldu. Sabah saat 9 dan akşam 17 ye kadar önlüklü olarak vazifelerinin başında duruyor. Bağlı oldukları köylere ve kendi köyünde ev ziyareti yapıyorlar. 15 günde bir istasyona doktor gemektedir. Bir defa doğum kontrolu bir dafa da çocuk doktoru gider.

İlk açılan köy istasyonlarımız Hıdırağa, Demirhanlı, Süleoğlu, Karakasım ve Sarayakpınar'dır. Devletin hiçbir yardımı olmadan köylü kendi çabasıyla bu binaları yapmıştır. Bunu takip eden diğer istasyonlar bir bir açılmaya başlanmıştır. Köylü köylerindeki Ana ve Çocuk Sağlığı İstasyonlarının ne kadar faydalı olduğuna şahit olunca daha güzel binalar yapmaya başlamışlardır.

Büyünlü, Lalapaşa, Hacıdanişment, Tatarlar, Havsa, B. Gerdelli, Hasköy, Kemal, Çömlekpınar, Abalar, Demirköy, Ortakçı gibi istasyonlar açılmıştır. 1965 senesinde de enterasyon örgütü ile beraber çalışmaya başladı.

Uzunköprü Ana Çocuk Sağlığı Şubemizin İstasyonları: Kurtbey, Kalacık, Kiremitçisalih, Kırcasalih, Çöpköy, Büyükaltınağaç, Harmanlı, Bayramlı, Turnacı İstasyonları vardır.

Keşan Ana ve Çocuk Sağlığı Şubemizin İstasyonları :

Paşayiğit, Çamlıca, Çeltik, Kılınç, Orhaniye, Suluca, Mecidiye, Beyendik, Yenimuhacır ve Mahmutköy İstasyonları vardır.

**Ana ve Çocuk Sağlığı Faaliyetleri :**

| Sene | Gebe Muayenesi | Çocuk Muayenesi |
|---|---|---|
| 1962 | 175 | — |
| 1963 | 1957 | 740 |
| 1964 | 2453 | 3531 |
| 1965 | 2633 | 7352 |
| 1966 | 2759 | 9049 |

**Köy faaliyetlerimiz :**

| 1964 | 1965 | 1966 |
|---|---|---|
| Gebe : 261 | Gebe : 1800 | Gebe : 991 |
| Kadın : 1883 | Kadın : 2597 | Kadın : 1505 |
| Çocuk : 1504 | Çocuk : 10574 | Çocuk : 1135 |
| Erkek : 500 | Erkek 449 | Erkek : 227 |



## 8. Konut Sorunu

A) GENEL OLARAK NEDENLERİ :

Türkiyede konut sorununu doğuran genel nedenler ilimizde de kendini göstermektedir. Nüfus artış oranı ailelerin küçülmesi, şehirleşme artışı gibi bir serhat kenti oluşu konut alanında yatırım yapılmasını doğuran en büyük psikolojik nedendir. Devlet kuruluşlarının konutlarda hizmet görmesi, askeri birliklerin durumu da eklenebilir.

B) EDİRNE'DE KONUT DURUMU :

a. **Konut nüfus ilişkisi (1965 sayımına göre) :**

Belediye sınırları içinde 18321 aile ve toplam 53.199 kişi bulunmaktadır. Aile başına 2,9 kişi düşmektedir.

*aa. Kullandıkları odaya göre dağılışı :*

| | Hane Halkları | | |
|---|---|---|---|
| | Aile | Sayı | Oran |
| 1 Odalı evde oturan | 1943 | 5652 | 10,3 |
| 2 » » » | 8180 | 23742 | 44,7 |
| 3 » » » | 5110 | 14839 | 28,0 |
| 4 » » » | 2220 | 6443 | 12,1 |
| 5 Odalı evde oturan | 450 | 1307 | 2,5 |
| 6 » » » | 197 | 574 | 1,1 |
| 7 » » » | 44 | 128 | 0,3 |
| 8 » » » | 50 | 145 | 0,3 |
| Bilinmeyen | 127 | 369 | 0,7 |
| Toplam. | 18321 | 53199 | 100.0 |

*bb. Ödedikleri aylık kiraya göre dağılışı :*

Kiracı - Ev sahibi oranı :

| | Aile | Sayısı | Oranı |
|---|---|---|---|
| Kira vermeyenler | 16667 | 48355 | 90,9 |
| 0 - 100 TL. kira verenler | 1194 | 3480 | 6,6 |
| 101 - 200 » » » | 308 | 900 | 1,7 |
| 201 - 300 » » » | 75 | 226 | 0,4 |
| 301 - 400 » » » | 15 | 47 | 0,1 |
| 401 - » » » | 3 | 11 | 0,0 |
| Kira verip vermediği bilinmeyen | 19 | 58 | 0,1 |
| Kira miktarı bilinmeyen | 40 | 122 | 0,2 |
| Toplam. | 18321 | 53199 | 100.0 |

Kiracılar toplamı aile sayısının % 10 unu bulmaktadır.

(1) Hane halklarının konut şartlarına göre dağılışı.

| Konut Şartları | Ayrı | % | Ortaklaşa | % | yok | % | Bilinmeyen | % |
|---|---|---|---|---|---|---|---|---|
| Mutfak | 9471 | 51,7 | 1022 | 5,6 | 7027 | 38,5 | 798 | 4,2 |
| Helâ WC | 13719 | 75,0 | 1831 | 10,0 | 2210 | 12,0 | 561 | 3,0 |
| Banyo | 6770 | 37,0 | 1010 | 5,5 | 9630 | 52,6 | 911 | 4,9 |

18321 ailenin % 38,5 inde mutfak, % 12,0 sinde helâ ve % 52,6 sında banyo yoktur. % 5,5 inde de ortaklaşa vardır. 18321 ailenin % 10,0 helâyı ortaklaşa kullanmaktadır.

(2) Hane halklarının konutlarında elektrik ve şehirsuyu bulunup bulunmadığına göre dağılışı.

| | Var | | Yok | | Bilinmeyen | |
|---|---|---|---|---|---|---|
| | Sayı | % | Sayı | % | Sayı | % |
| Elektrik | 11498 | 62,6 | 5222 | 28,6 | 1601 | 8,8 |
| Şehirsuyu | 5691 | 31,1 | 11256 | 61,4 | 1374 | 7,5 |

18321 ailenin % 62,6 sında elektrik % 31,1 inde şehir suyu var, % 28,6 sında elektrik % 61,4 ünde su yoktur.

(3) Hane halklarının konutlarında yakıt olarak kullandıkları maddelere göre dağılışı.

| Yakıt Cinsi | Hane halkları Sayı | Oran |
|---|---|---|
| Gazyağı - Ağıryağ | 48 | 0,2 |
| Kok | 506 | 2,8 |
| Linyit | 11212 | 61,3 |
| Odun | 5312 | 29,0 |
| Odun kömürü, tezek fındık kabuğu elektrik vs. | 1243 | 6,7 |

18121 ailenin % 0,2 si gazyağı, % 2,8 i kok, % 61,3 ü linyit, % 29,0 ı odun ve % 6,7 si değişik yakıt kullanmaktadır.

**b. Konut yapım seyri :**

Belediye sınırları için de 1954 ten buyana yapılan konut sayıları bir dalgalanma gösterir. Devamlı bir artış yoktur.

(1) Yeni konut yapımının bina türlerine göre dağılışı.

| Yıl | Yapı Sayısı Ev | Apat | Toplam | 1954=100 % |
|---|---|---|---|---|
| 1954 | 195 | 3 | 198 | 100,0 |
| 1955 | 164 | 2 | 166 | 83,8 |
| 1956 | 431 | — | 431 | 217,5 |
| 1957 | 102 | — | 102 | 51,6 |
| 1958 | 126 | 9 | 135 | 68,2 |
| 1959 | 160 | 1 | 161 | 81,4 |
| 1960 | 107 | 3 | 110 | 55,5 |
| 1961 | 108 | 2 | 110 | 55,5 |
| 1962 | 92 | 2 | 94 | 47,5 |
| 1963 | 107 | 1 | 108 | 54,5 |
| 1964 | 100 | 5 | 105 | 53,2 |
| 1965 | 157 | 9 | 166 | 83,8 |
| 1966 | 138 | 10 | 148 | 74,6 |

(2) Yenik onut yapımının toplamı dairesinin yıllara göre dağılışı :

| Yıl | Sayı | Toplam daire İndeks % 1961=100 |
|---|---|---|
| 1961 | 128 | 100,0 |
| 1962 | 115 | 90,0 |
| 1963 | 134 | 105,0 |
| 1964 | 142 | 111,0 |
| 1965 | 216 | 168,8 |
| 1966 | 211 | 165,0 |

Toplam Daire dağılışında sürekli bir artma olduğu söylenebilir. 1961 yılı 100 kabul edildiğinde 1965 te indeks 168,8 olmuştur.

(3) Yeni konut yapımının ortalama ünite yüzölçümünün yıllara göre dağılışı.

| Yıl | Ünite Yüzölçümü ($m^2$) | Zincirleme İndeks |
|---|---|---|
| 1961 | 76,8 | 100,0 |
| 1962 | 34,3 | 44,7 |
| 1963 | 72,0 | 93,8 |
| 1964 | 81,4 | 106,1 |
| 1965 | 76,2 | 99,4 |
| 1966 | 81,9 | 106,5 |

Ünite yüzölçümü dağılışı yatırımla paralel olarak bir dalgalanma göstermektedir.

(4) Yeni konut yapımı ortalama ünite kıymetinin yıllara göre dağılışı :

| Yıl | Ünite Kıymeti TL. (000) | Zincirleme İndeks % |
|---|---|---|
| 1961 | 20,7 | 100,0 |
| 1962 | 20,6 | 99,5 |
| 1963 | 19,1 | 92,4 |
| 1964 | 23,1 | 111,5 |
| 1965 | 24,0 | 115,4 |
| 1966 | 27,1 | 130,0 |

Ünite kıymetinin yapı raiçlerine göre normal bir artış gösterdiği anşılabilir. Yapı kooparatifleri konuta çok az şey eklemişler. 1958 de 13 - 1965 te de 15 konut ünitesi yapmışlardır.



(5) Yapı yatırımları içinde konut yapımı yatırımının yıllara göre dağılışı :

| Yıl | 1) Konut yapımı yatırımı (000) TL | 2) Yapı yatırımı (000) TL | (1)/(2) Oranı % |
|---|---|---|---|
| 1954 | 2312 | 3190 | 72,4 |
| 1955 | 1848 | 2979 | 62,0 |
| 1956 | 2527 | 2674 | 94,7 |
| 1957 | 1420 | 1658 | 85,6 |
| 1958 | 2040 | 2287 | 89,2 |
| 1959 | 2921 | 3844 | 76,7 |
| 1960 | 3132 | 5024 | 62,3 |
| 1961 | 2637 | 3659 | 72,1 |
| 1962 | 2368 | 4193 | 56,7 |
| 1963 | 2565 | 2871 | 89,5 |
| 1964 | 3274 | 4609 | 70,9 |
| 1965 | 5179 | 6879 | 75,3 |
| 1966 | 5733 | 14335 | 40,0 |

Toplam yatırımları içinde konut endüstriyel yapı, kültürel, sıhhî ve sosyal tesisler yatırımı ve diğer yatırımlar bulunur. Toplam yatırımda konut yapımı yatırımı % 40,0 - % 94,7 arasında değişmektedir.

Kullanış amaçlarına göre dağılış ekli tablodadır. (Tablo 1)

C) EVLERİN MİMARİ YAPISI :

Ahşap, karkas, tuğla, dolgu yapılar çoğunluktadır. Bunların arkasından tek veya iki katlı tuğla, dolgu, yığma binalar gelir. Uygulama hataları da eklenince bu tarz mimarî büyük estetik mahzurlar doğurmaktadır.

Eski tip ahşap Osmanlı - Türk Mimarisini yaşatmak amacıyla bir yarışma ile düzenlenmesi öngörülen Selimiye cıvarını bu tarz ahşap evlerinin koruması Anıtlar Yüksek Kurulunca karar altına alınmıştır.

Ç) GECEKONDU SORUNU :

Edirnede bir endüstri yaygın olmamasına rağmen Belediye sınırları içinde dört bölgede toplam 446 adet gecekondu vardır. Gecekondu yapımının tarımda yeteneksiz kalan belli bir işe sahip olmayan kişilerce yapıldığı söylenebilir. Bunlar Edirnenin eski bir başkent ve büyük bir tarihi merkez olması nedeniyle bu kente gelip yerleşmişlerdir. Normal yollardan konut yapamadıklarından konut sorumlarını bu şekilde çözümlemişlerdir.

Gecekondular Edirne Merkez İlçesi ile Keşan'da bulunmaktadır.

Edirne Belediyesi gecekondu bölgeleri, nitelikleri ve gecekondu sayıları :

| Bölge Adı | Cinsi | Gecekondu sayısı | Nüfus |
|---|---|---|---|
| Menzilahır | İslah | 208 | 1524 |
| Yenlimaret | » | 85 | 296 |
| Karaağaç | » | 29 | 150 |
| Yıldırım | Tasfiye | 124 | 405 |

Belediyesince tasfiye bölgesi için henüz bir önleme bölgesi seçilmemiştir. İslâh bölgesi için 1967 programını İmar ve İskân Bakanlığına ulaştırmıştır.

D) KENDİ EVİNİ YAPANA YARDIM METODU ÇALIŞMALARI :

İl Merkezinde gecekondu bölgesinde bu metodun uygulaması olmamıştır. 7269 sayılı Âfetler Kanunu ile ilgili olarak metodla Doyran Köyünde 35, Küplü Bucağında 5 konut, 1966 yılında bitirilerek yararlanmağa başlanmıştır.

## 9. Çalışma Hayatı

İlimizin Ekonomik hayatında tarım işkolu ağır basmaktadır. İstatistik Genel Müdürlüğünün 1965 sayımı sonuçları bu hususu açıkça göstermektedir.

Tablo : 1

## BİNALARIN KULLANIŞ AMAÇLARINA GÖRE DAĞILIŞI

| YIL | EV | | | | APARTMAN | | | | | TİCARİ YAPILAR | | |
|---|---|---|---|---|---|---|---|---|---|---|---|---|
| | Sayı | Yüzölçümü m² | Kıymet 1000 TL | Ev, Daire Sayısı | Sayı | Yüzölçümü m² | Kıymet 1000 TL | Daire Sayısı | Daire Sayısı Top. | Sayı | Yüzölçümü m² | Kıymet 1000 TL |
| 1961 | 108 | 8584 | 2274 | — | 2 | 1220 | 363 | 128 | 123 | 21 | 2699 | 943 |
| 1962 | 92 | 2843 | 1977 | — | 2 | 1096 | 391 | 115 | 115 | 19 | 2931 | 1403 |
| 1963 | 107 | 9285 | 2457 | — | 1 | 360 | 108 | — | — | 16 | 1145 | 283 |
| 1964 | 100 | 9728 | 2734 | 125 | 5 | 1801 | 540 | 17 | 142 | 11 | 4493 | 356 |
| 1965 | 157 | 12622 | 3586 | 180 | 9 | 3812 | 1593 | 35 | 216 | 31 | 3236 | 1599 |
| 1966 | 138 | 12476 | 3742 | 162 | 10 | 4797 | 1991 | 49 | 211 | 20 | 3441 | 961 |

| YIL | SINAİ YAPILAR | | | KÜLTÜREL SIHHİ VE SOSYAL YAPILAR | | | | DİĞER YAPILAR | | | TOPLAM | |
|---|---|---|---|---|---|---|---|---|---|---|---|---|
| | Sayı | Yüzölçümü m² | Kıymet 1000 TL | Sayı | Yüzölçümü m² | Kıymet 1000 TL | Sayı | Yüzölçümü m² | Kıymet 1000 TL | Sayı | Yüzölçümü m² | Kıymet 1000 TL |
| 1961 | — | — | — | 1 | 50 | 15 | 10 | 550 | 64 | 142 | 13103 | 3659 |
| 1962 | 1 | 364 | 182 | 1 | 135 | 14 | 6 | 794 | 226 | 121 | 14163 | 4193 |
| 1963 | — | — | — | — | — | — | 5 | 126 | 23 | 129 | 10916 | 2871 |
| 1964 | — | — | — | 1 | 502 | 151 | 2 | 2372 | 828 | 119 | 15896 | 4609 |
| 1965 | 1 | 60 | 18 | 1 | 270 | 108 | 8 | 162 | 35 | 207 | 20162 | 6879 |
| 1966 | — | — | — | 3 | 8264 | 7400 | 8 | 796 | 241 | 179 | 29774 | 14335 |



1965 yılında İktisadi faaliyet kollarına göre çalışan nüfus :

| Ziraat Ormancılık Avcılık ve Balıkçılık | İstihraç Sanayi | İmalât Sanayi | İnşaat Sanayi | Elektrik Gaz Su | Ticaret Banka Sigorta | Maliye An. hatırlama ve Muhaberat | Hizmetler | Toplam |
|---|---|---|---|---|---|---|---|---|
| 110630 | 761 | 5406 | 9862 | 146 | 2758 | 2033 | 8147 | 145340 |

Bu cetvel çalışan nüfusun 2/3 den fazlasının tarım ile meşgûl olduğunu doğrulamaktadır. Tarımı 8147 kişi ile Hizmetler 5406 kişi ile imalât ve sanayi izlemektedir.

Çalışan 145.340 nüfusun 92.279 u erkek 53.061 kadındır. Bu rakamlardan çalışan nüfusun 1/3 ünün kadın olduğu görülmektedir. Çalışan kadınların % 90 nı aile ve tarım işinde çalışmaktadır. Sanayi hayatında çalışan kadın sayısı çok denecek kadar azdır.

İlimizin bütün iş hayatını kapsayan Sosyal Sigortalar Kurumu Edirne Şube Müdürlüğünün kayıtları da bu hususu açıkça belirtmektedir.

30.10.1967 tarihinde Edirne İlindeki işyeri ve işçi sayısı :

| İşyeri Sayısı | Bu işyerinde çalışan | | |
|---|---|---|---|
| | Erkek | Kadın | Toplam |
| 1073 | 8600 | 204 | 8804 |

Edirne İlinde sanayi hayatı gelişmektedir. Tarım ürünlerini işleyen az sayıda fabrikalar kurulmuştur. Bunlar da un, nebati yağ ve çelik fabrikalarından ibaretir. Edirne Merkezinde bulunan 12 sanayi kuruluşta 229 işçi çalışmaktadır. Ayrıca Edirne Merkezinde 210 süpürge imalâthanesi vardır.

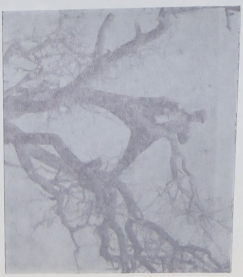

Yüksek Ahlat Ağacı Aşısı Hazırlanıyor

Edirne Köylerinde Sürüm Hemen Tamamen Traktörle Yapılır

Mevsimlik olarak en fazla işçi inşaat iş kolunda çalışmaktadır. Çoğunluğu inşaat müteahhitleri tarafından çalıştırılan bu işmür ocağı işletmesinde 300 kadar işçi mevsimlik olarak linyit kömürü çıkarmaktadır.

İlimizin Uzunköprü İlçesinde endüstri hayatı daha fazla gelişmiştir. Bu İlçe Merkezinde 11 nebati yağ, 3 un, 3 çeltik ve 1 ipekzinde 11 nebati yağ, 3 un, 3 çeltik ve 1 ipekilk fabrikasında 360 işçi çalışmaktadır. Yine bu İlçemiz köylerinde bulunan 14 linyit köbu İlçemiz köylerinde bulunan 14 linyit kömür ocağı işletmesinde 300 kadar işçi mevsimlik olarak linyit kömürü çıkarmaktadır.

Uzunköprü ve Edirne Merkezini sanayi hayatı bakımından Keşan izlemektedir.

Edirne İlinin bütün şehir ve köylerine dağılmış 97 mandırada Türkiye çapında şöhreti bulunan Edirne peynirî imal edilmektedir. Köylerimizdeki tarım hayatı di-

ğer illerimizden farklı değildir; bunlar aile işletmeleri durumundadır. Kadınlar ve çocuklar da güçleri nisbetinde bu işletmelerde çalışmaktadırlar.

## 10. Güvenlik Hizmetleri

Edirne Halkının güvenliği Emniyet Müdürlüğü ile İl Jandarma Komutanlığı tarafından sağlanmaktadır.

A) EMNİYET MÜDÜRLÜĞÜ :

Vilâyetimiz güvenlik hizmetleri polis olarak; İl Merkezi ile Teşkilâtımızın bulunduğu Uzunköprü, Keşan ve İpsala İlçeleri dahil amir ve memur 167 kişidir.

1 Emniyet Müdürü
1 Emniyet Müdürü Muavini (Emniyet Amiri)
2 Emniyet Amiri
4 Başkomser
9 Komiser
7 Komiser Muavini
140 Polis memuru
3 Muamelât memuru
7 Motorlu araç.

1966 yılı içinde Polise intikal etmiş suç adedi 1403 tür.

Vilâyetimiz bölgesinde 5 hudut kapısı vardır. Bu kapılarımızdan 411550 kişi giriş yapmış, 375754 kişi de yurt dışına çıkmıştır.

Zabıtamızın diğer vilâyetlerle seri haberleşmesini sağlayan telsiz istasyonumuz mevcuttur.

Devlet büyüklerimizin Vilâyetimizi ziyaretlerinde ve profesyonel spor temaslarında alınan sıkı güvenlik tedbirleri sonucunda en ufak bir hadiseye meydan verilmemiştir.

Trafik Zabıtası olarak Vilâyetimizin dışında Kapukule - İstanbul arası trafiği ayrıca Bölge Trafik Zabıtasınca da kontrol altına alınmıştır. Bu da mal ve can emniyeti bakımından iyi sonuçlar vermektedir.

Hudut Vilâyeti olmamız hesabiyle turistlerle daimi surette temas halinde bulunan Hudut Kapısı Polislerimizin yabancılara cevap verecek şekilde lisan bilmeleri sağlanmıştır.

Emniyet Müdürlüğümüz bu hizmetleri aşağıdaki kuruluşlar aracılığıyla yapmaktadır.

**1. nci Şube :** Devletin güvenliğini bozmaya çalışanlarla Hudut Kapıları ve Ejnebilerin ikâmet, vatandaşların pasaport ve hudut protokol işlerini yürütür.

**2. nci Şube :** Polise intikal eden adli işleri yürütür.

**3. ncü Şube :** Personel işleri ile Önleyici Zabıta ve Ahlâk Zabıtası görevlerini görür.

**Trafik :** Vilâyetimiz dahilindeki trafik işlerini görür ve önleyici tedbirleri alır.

Vatandaşın ihtiyaçlarına daha yakından cevap vermek için İl Merkezinde Önleyici Zabıta olarak şehir, üç karakol ile dört noktaya ayrılmıştır.

B) İL JANDARMA KOMUTANLIĞI :

İlimiz; İİİ Jandarma Alay Komutanlığı 1961 yılında toplu sisteme geçmiş olup, 11 bucak ve 9 köy karakolu kapatılarak, İlçe Jandarma Birlik Komutanlıkları motorlu araçlarla takviye edilmek suretiyle bölgenin emniyet ve asayiş İl ve İlçe Merkezlerinden çıkarılan 16 pikap ve jeepli bindirilmiş motorlu devriye ekiplerinin köy ve kırlarda dolaştırılması ile temin edilmektedir.

**İl Jandarma Komutanlığının Kuruluşu :**

1 — İl Merkezinde :

a) İl J. Alay Komutanlığı

b) İl J. Alay K. Karargahı : S-I, S-II, S-III ve S-IV Şube Müdürlükleri ile Ord. 11. nci Kademe ve Alay Telsizinden teşekkül etmiştir.

c) İl Merkez Jandarma Birlik Komutanlığı ve buna bağlı Bölge Cezaevi Jandarma Karakolu,

d) İpsala, Havsa, Enez, Keşan, Meriç, Uzunköprü, Lalapaşa İlçelerinde İlçe Jandarma Birlik Komutanlığı adı ile teşkilâtı vardır.

İl Bölgesinde Jandarma Teşkilâtı, Emniyet ve Asayiş ile diğer çeşitli hizmetleri bugün aşağıda belirtilen personel ile yürütülmektedir.



1 Albay : İl Jandarma Alay Komutanı,
1 Binbaşı : 11. nci Şube Müdür Vekili,
4 Üsteğmen : İlçe Jandarma Birlik Komutan Vekili,
1 Teğmen: İlçe Jandarma Birlik Komutan Yardımcısı,
10 Assubay : İlçe Jandarma Birlik Komutan Vekili ve Birlik Assubayı,
36 Uzman Çavuş : Grup Komutanı,
26 Onbaşı,
253 Er.

İl Bölgesinde asayiş yurdumuzun diğer illerine nazaran çok daha iyi durumdadır. Gasp, soygun, yol kesme, dağa adam kaldırma, kan gütme neticesi ölüm olayı gibi asayişe müessir olaylar vuku bulmamaktadır.

Bazan öldürme olayları çok nadir olsa da vuku'a gelmekte olup, failleri kendiliğinden gelip teslim olmaktadır.

Bunda halkın mizacı ile yaşama seviyesinin büyük rolü vardır. Halk suç işlemeyi sevmez ve suçluyu bu sebepledir ki himaye etmemektedir. Kanuna karşı itaat ve saygısı vardır. Bundan dolayı İl Jandarma Bölgesinde emniyet ve asayiş hizmetleri kolay ifa edilmektedir. Genel olarak işlenen suçlar adî olaylardan ibarettir.

3 Yıllık işlenen suçların mukayeseli genel toplamları aşağıya çıkarılmıştır.

| 1965 | 1966 | 1967 |
|---|---|---|
| (536) | (513) | (490) |

İl Merkezinde Ankara ve civar illerle muhabere temin eden bir adet telsiz telgraf cihazı ile 2 adet SSB radyo telefon cihazı, ayrıca Havsa İlçesi hariç Lalapaşa, Meriç, Uzunköprü, Keşan, İpsala, Enez İlçelerinde İl Merkezi ve Trakya Vilâyetleri ile telsiz telefon muhaberesini sağlıyan SSB, radyo telefon cihazları kurulmuştur.

# VII / KÜLTÜR BÖLÜMÜ

## 1. Genel Kültür Durumu

A) ESKİ EDİRNE'DE KÜLTÜR :

a. Medreseler, Mektepler :

Evliya Çelebi'nin kaydettiğine göre XVII. Yüzyıl başında Edirne (14) Selâtin Camii'nin her türbesi yanında birer (Mekteb-i Eytal) Çocuklar Okulu vardır. Her yıl bayramlarda hocaları okuyanlara birer kat elbise, para hediye verirlermiş. Bunlar içinde Mekteb-i Murad, Mekteb-i Çelebi Mehmet Han, Mekteb-i Şehzade Han'ın hepsinden mamur olduğu kaydedilir.

XIX. Yüzyıl sonlarında Edirne'de 46 medrese ile 54 mahalle ilkokulu bulunduğu bu sonuncuları yaşamış Badi Efendi tarafından «Riyaz Belde-i Edirne» de kaydedilmiştir. Yine bu eserde medreselerin Vakıflarca idare edildiği, ilkokulların ise mahalle halkı Vakıflarca idare edildiği, öğrencilerin okula aylık veya haftalık ücret ödedikleri belirtilmektedir. 1830 da yayınlanan Rumeli Vilâyeti Kanununun 214. ncü maddesine [illegible] larak 1882 de Vali Kadri Paşa tarafın[illegible]

*Hiçbir zaman hatırımızdan çıkmasın ki, Cumhuriyet, fikri hür, vicdanı hür, irfanı hür nesiller ister.*

K. ATATÜRK

## 1. Genel Kültür Durumu

A) ESKİ EDİRNE'DE KÜLTÜR :

**a. Medreseler, Mektepler :**

Evliya Çelebinin kaydettiğine göre XVII. Yüzyıl başında Edirne (14) Selâtin Camiinin her birinin yanında birer (Mekteb-i iftal) Çocuklar Okulu vardır. Her yıl bayramlarda burada okuyanlara birer kat elbise, para hediye verirlermiş. Bunlar içinde Mekteb-i Murat, Mekteb-i Çelebi Mehmet Han, Mekteb-i Selim Han'ın hepsinden mamur olduğu kayıtlıdır.

XIX Yüzyıl sonlarında Edirne'de 46 medrese ile 54 mahalle ilkokulu bulunduğu bu zamanları yaşamış Badi Efendi tarafından «Riyazi Belde-i Edirne» de kaydedilmiştir. Yine bu eserde medreselerin Vakıflarca idare edildiği, ilkokulların ise mahalle halkı Vakıflarca idare edildiği, öğrencilerin okula aylık veya haftalık ücret ödedikleri belirtilmektedir. 1880 de yayınlanan Rumeli Vilâyeti Kanununun 214. ncü maddesine uyularak 1882 de Vali Kadri Paşa tarafından «Cemaat-ı İslamiye» örgütü yapılmıştır. Bir kısım mahalle okullarının idaresi bu örgüte geçirilmiştir.

İlkokulların öğretmenleri çokluk medresden ayrılmış veya biraz okumayı öğrenmiş kimseler olduğu bu suretle öğretmen olacakların bir kurstan geçirilmesi lüzumu hissedildiğinden 1882 yılında Üç Şerefeli Cami yanında Yazıcılar Sokağında 1745 yılında yapılmış Taş ve Makaralı Mektepte altı ay süre ile Öğretmen Yetiştirme Kursu halinde faaliyete geçirilmiştir. Mevcut öğretmenler bu kurstan geçirilmeye başlanmıştır. 1884 yılında burası (Darülmuallimin-i Sübyan) adı altında bir yıl süre ile Öğretmen Okulu olarak açılmıştır. Burada yetişenler Vakıf veya Cemaat İlkokullarında görevlendirilmişlerdir. 1927 yılında Cemaat-ı İslâmiyece idare edilen ilkokullar Maarif Dairesine bağlanmıştır.

Edirne'de ilk Rüştüye Mektebi 1857 yılında Belediye karşısındaki Gazi İlkokulunda açılmıştır. Bu bina 1965 yılında yıkılarak

arsası yeşil alana çevrilmiştir. Bu mülkî rüştiyedir.

Bugün Kurtuluş adını taşıyan ilkokul 1889 yılında Askeri Rüştüye olarak yapılmıştır; 1914 yılına kadar devam etmiştir. Sonra kız ilkokuluna çevrilmiştir. 1918 de «Darüledeb İhnas Mektebi» adını almıştır.

RÜŞTÜYELER VE LİSE :

1882 de Edirne Valisi Kadri Paşa şimdiki lise orta kısım binasının batısındaki bölümünü bodrumlu ve iki katlı (Zükür Mekteb-i Rüştiyesi) Selimiye Camii'nin doğu yönünde de yine bodrumlu ve iki katlı (İnas Rüştüyesi) olarak yaptırılmış ve faaliyete geçirilmiştir. 1887 yılında Vali Hacı İzzet Paşa Zükür Rüştiyesi arkasına ikinci bir kısım ekletmiş ve (Mekteb-i Mülkî) adı ile öğretim derecesi yükseltilmiştir. 1894 de yatılı öğrenci almış ve 1910 da üzerine bir kat daha eklenerek (Mekteb-i Sultaniyeye) çevrilmiştir. 1922-1923 yılında da liseye çevrilmiştir.

ASKERİ İDADİ :

Edirne'de medreselerle mahalle okulları dışında ilk, ortaokul (Mekteb-i İdadi Askeri) şimdiki Borsa ve Türkiye Kredi Bankası ile Hürriyet Meydanı yerinde Abdülmecit zamanında 1846 da açılmıştır. Bu okul binası sonradan yapılmış ve Sıdıka Hanım adında birinin elinde bulunan Selimiye'nin kuzeyindeki eski saray arsası okul yapılmak üzere Hükûmete bağışlanmıştır. 1875 yılında Muradiye Caddesine bakan tarafı yapılarak okul genişletilmiştir. Birinci Dünya Savaşı sonuna kadar okul olarak kullanılmıştır.

ERKEK SANAT ENSTİTÜSÜ :

(Riyazi Belde-i Edirne'den alınmıştır).

1877-1878 Rus Savaşından sonra Edirne Sokaklarında kimsesiz kalmış çocukların sokaklardaki hallerini göz önüne getiren Vali Müşrif Rauf Paşa, 1879 yılında 180 erkek, 125 kız çocuğu toplatarak bunları Horozlu Hacı İvaz Medresesine yerleştirmiş ve müesseseye «İslâhhane» adını koymuştur. Bunların giyim ve beslenmelerine Vilâyet Bütçesinden (17.000) lira tahsis edilmiştir. (Günümüzün parasıyla 1.700.000 lira eder. Bir komisyon eliyle siyah cepken, siyah şalvar, kırmızı fes, kırmızı kuşak, ve pabuç tedarik edilerek çocuklar giydirilmiştir. 1892 de Edirne Valisi olan Kadri Paşa bu durum ile ilgilenmiş medrese çevresindeki evleri istimlâk ile yaptırmış, (Melce-i Eytam) adıyla okul yapımına başlanmıştır. Yukarıdaki yazılı 17.000 altın lira Osmanlı Bankası'na yatırılmış yıllık faizi Yıldırım zamanı büyüklerinden Hacı Doğan'ın Akale içinde yıkılmış camisinin vakfı çukur çayırdaki Hacı Doğan merasının yıllık icarı matbaasının yıllık sarfı geliri merkez ve vilâyete bağlı kasabalar belediyelerinden ayda 100 er lira alınması kabul edilmiş ve 1 Mart 1892 tarihli idareden çıkarılmıştır.

Bu durum sanat ve ziraat bölümlerine ayrılmış ve tarım bölümü II. nci Selim'in yanmış Mamak Sarayı bahçesine (Bugünkü Tarım Cezaevi) bir numune çiftliği kurulmuş ve padişah tarafından tarım, alet ve eşyası gönderilmiştir.

Sanata ayrılan kısımda Kadri Paşa'nın yaptırdığı ahşap bina yıktırılarak yeniden yapılmış ve 1895 de (Sanayi-i Hamidi Mektebi) adıyla açılmıştır. Bu okulda «kunduracılık, marangozluk, mücellitlik, seccade, halıcılık ve terzilik bölümleri açılmıştır. Daha sonra musiki sınıfı eklenmiş 1908 yılında makinalarla fanila ve çorap örme ve bez dokunulmasına başlanmıştır.

Balkan Savaşında hastahane, Bulgar istilâsında belediye dairesi olarak kullanılan bina Edirne'nin geri alınışından sonra Vali Hacı Adil, okul önündeki Nacilvaz Camii ve Topçu Baba Tekkesini yıktırtarak genişletmiş, elektrik motoru koymuş ve elektrikle işler marangozluk, demircilik, dökümcülük atölyeleri açılmıştır.

A — ÖĞRETMEN OKULLARI :

1 — Dar-ül Muallim
2 — Dar-ül Muallimat
3 — Dar-ül Eytamlar



B — AZINLIK OKULLARI :

1 — Musevî Okulu
2 — Rum Okulları

C — YABANCI OKULLAR :

1 — İtalyan Okulu
2 — Avusturyalılara ait Santo Maria Lourdu
3 — Fransız Okulu.

Edirne İlinin 1923 yılından sonraki gelişmesi istatistik bilgilerin ışığı altında şöyle açıklanabilir.

1923-1924 Öğretim yılında Edirne İlinin şehir, köy ilkokulları sayısı toplamı 7 kız 34 erkek ve karma olmak üzere 41 ilkokul bulunmaktadır. Bunlardaki öğretmen sayısı 104, öğrencilerin ise 1756 sı erkek, 1359 u kız olmak üzere yekûnu 3025 dir.

1927-1928 Öğretim yılında okul sayısı şehir ve İlçe Merkezlerinde 21 köylerde 123 olmak üzere 144 öğretmen şehirde, 91 köyde 105 olmak üzere 196 ya; öğrenci sayısı da 5410 u erkek 4330 u da kız olmak üzere 9750 ye yükselmiştir. Okul ve öğrenci bu dört yılda üç kat artmıştır.

1930-1931 Yılında şehir ve köylerde okul sayısı 159 a; öğretmen sayısı 223, öğrenci sayısı da 10759 a yükselmiştir.

1933-1934 Öğretim yılında okul sayısı 125 e düşmekle beraber öğretmen sayılı 223 kalmış öğrenci miktarını değiştirmemiştir. Bu Edirne İlinin Özel İdare Bütçesinin gelişmediğinden ileri gelmektedir.

Memleket ilköğretimin günün okulları arasında gelişmesini sağlamak üzere 1936 yılında başlayan eğitmen yetiştirme işi 1937 yılında Edirne Karaağaçta Gazi Yatılı Okulu binasında Eğitmen Kursu açılmıştır. Bu kursa Edirne Kırklareli ve Tekirdağ'ın da eğitmen adayları alınmıştır. Kurs 1938 yılında da açılmıştır. Bu kurstan yetişenlerle Edirne'nin 1939-1940 öğretim yılında ilköğretime şehirde 29, köyde 73 öğretmenle, öğretmenli okul sayısı 125 ten 102 ye düşmüştür. Buna karşılık 99 eğitmenli okula katılmasıyla, okul sayısının 200 e yükselmiş olduğunu görmekteyiz. Öğretmen sayısı 199 a düşmüş; eğitmen sayısı 127 ye öğrenci sayısı ise 11898 e yükselmiştir.

1944-1945 Yılında şehir okulları 22, köy okulları 93 e, eğitmenler de 123 e yükselerek, okul sayısı 238 e çıkmıştır. Öğretmen sayısı 242 ye yükselmiştir. 1943-1944 yılından itibaren köy enstitüsü çıkışlı öğretmenlerin işe başlamaları öğretmen sayısını arttırmıştır. Bunların ve öğretmenlerin aylıkları genel bütçeden ödendiği için ilköğretim kadrosu gelişme göstermeye başlamıştır. Öğrenci sayısı bu yıl da şehir ve kasabalarda 5307, köylerde öğretmenli okullarda 7891, öğretmenlilerde 4501 olmak üzere 17.699 a çıkmış bulunmaktadır.

1949-1950 Öğretim yılında şehir okulları 21, köy 130, eğitmenli okullar 76 olmak üzere 227 dir. Bu 1945 yılına göre azalma kaydetmektedir. Öğretmen sayısı ise şehirlerde 125, köylerde 198 e yükseltilmiştir. Eğitmen sayısı 123 de kalmıştır. Bu arada eğitmen yetiştirilmesine de son verilmiştir.

1955-1956 Öğretim yılında şehir okulları 22, köy okulları 229, öğretmenli ve 34 eğitmen olmak üzere 285 e varıyor. Şehirlerde 151, köylerde 277 öğretmen 66 eğitmen vardır. Öğrenci sayısı şehirde 5641, köylerde 19533 den 25.094 e yükselmiştir.

1959-1960 da şehir okulları 29 a çıkıyor, köy okulları 223 e düşüyor. Eğitmenli okullar da 23 e iniyor. Öğretmen sayısı şehirlerde 222, köylerde 324 e çıkıyor. Eğitmen sayısı 59 a düşüyor.

1923-1924 Öğretim yılı Edirne'nin Milli Eğitim durumu aşağıdaki sayılarda açıklanmıştır:

| Orta ve Mesleki Okul Sayısı | | İlk | Orta | | Öğrenci İlk | Orta | Toplam | II. Devre | Toplam |
|---|---|---|---|---|---|---|---|---|---|
| Erkek Lisesi | 1 | 7 | 28 | Gündüz | 194 | 117 | 311 | 18 | 329 |
| | | | | Yatılı | 43 | 90 | 133 | 14 | 147 |
| Kız Lisesi | 1 | 6 | 12 | Gündüz | 145 | 15 | 160 | — | 160 |

| Orta ve Mesleki Okul sayısı | İlk | Orta | | Öğrenci İlk | Orta | Toplam | II. Devre | Toplam |
|---|---|---|---|---|---|---|---|---|
| Erkek İlköğ. | 1 | 4 | 17 Gündüz | 88 | — | 88 | — | 88 |
| | | | Yatılı | — | 105 | 105 | — | 105 |
| Kız İlköğret. | 1 | | Gündüz | 122 | — | 122 | — | 122 |
| | | | Yatılı | — | 97 | 97 | — | 97 |
| Erkek San.Ens. | 1 | 16 | Yatılı | — | 81 | 81 | — | 81 |
| Ziraat Okulu | 1 | 8 | Yatılı | — | 94 | 94 | — | 94 |

| OKUL | İLKOKULLAR ÖĞRENCİ | | | Öğretmen | | |
|---|---|---|---|---|---|---|
| Erkek | Kız | Erkek | Kız | Toplam | Erkek | Kız | Toplam |
| İlk O. 34 | 7,41 | 1756 | 1269 | 3025 | — | — | 104 |
| Ana O. 0.3 | | | | 210 | — | 5 | 5 |

1923-1924 Öğretim yılından sonraki ilköğretim gelişmesini belirtmek üzere aşağıdaki aralıklı yıllar istatistikleri gösterilmiştir.

| Yıllar | Okullar | | Öğrenci Erkek | Kız | Toplam | Öğretmen Erkek | Kız | Toplam |
|---|---|---|---|---|---|---|---|---|
| 1927-1928 | Şehir | 21 | 1566 | 1228 | 2794 | 53 | 38 | 91 |
| | Köy | 123 | 3844 | 1152 | 6956 | 95 | 10 | 105 |
| | Toplam | 144 | 5410 | 4340 | 9750 | 148 | 48 | 195 |
| 1930-1931 | | 27 | 2042 | 1723 | 3765 | 49 | 57 | 106 |
| | | 132 | 3675 | 3310 | 6994 | 104 | 13 | 117 |
| | Toplam | 159 | 5717 | 5042 | 10759 | 153 | 70 | 223 |
| 1933-1934 | | 24 | 2297 | 1539 | 3836 | 44 | 63 | 107 |
| | | 101 | 3640 | 3190 | 6830 | 101 | 15 | 116 |
| | Toplam | 125 | 5937 | 4729 | 10666 | 145 | 78 | 223 |
| 1939-1940 | | 29 | 2797 | 1949 | 4740 | 44 | 63 | 107 |
| | | 73 | 3188 | 1990 | 5178 | 62 | 30 | 92 |
| | Eğitmen | 99 | 1148 | 832 | 1980 | 127 | — | 127 |
| | | 238 | 10629 | 7070 | 17699 | 255 | 110 | 365 |
| 1944-1945 | | 22 | 3106 | 2201 | 5307 | 40 | 81 | 121 |
| | | 93 | 4942 | 2949 | 7891 | 92 | 29 | 121 |
| | | 123 | 2581 | 1920 | 4501 | 123 | — | 123 |
| | Toplam | 238 | 10629 | 7070 | 17699 | 255 | 110 | 365 |
| 1949-1950 | | 21 | 2678 | 2008 | 4686 | 34 | 91 | 125 |
| | | 130 | 7415 | 5381 | 12796 | 149 | 49 | 198 |
| | | 76 | 1302 | 1152 | 2454 | 123 | — | 123 |
| 1955-1956 | | 22 | 3199 | 2442 | 5641 | 103 | 48 | 151 |
| | | 229 | 11783 | 8670 | 19453 | 202 | 75 | 277 |
| | | 34 | köy mevcudu içinde | | | 66 | — | 66 |
| | | 285 | 13982 | 11112 | 25094 | 371 | 123 | 494 |



| Yıllar | Okullar | Öğrenci Erkek | Kız | Toplam | Öğretmen Erkek | Kız | Toplam |
|---|---|---|---|---|---|---|---|
| 1959-1960 | 29 | 4942 | 3999 | 8941 | 107 | 115 | 222 |
| | 223 | 13469 | 10710 | 24179 | 255 | 69 | 324 |
| | 23 | Köy okulu mevcudu içinde | | | 59 | — | 59 |
| | 275 | 18411 | 14709 | 33110 | 421 | 184 | 605 |
| 1962-1963 | 31 | 5890 | 4928 | 10810 | 122 | 110 | 232 |
| | 259 | 18714 | 14068 | 30782 | 219 | 201 | 420 |
| | 290 | 22004 | 18996 | 41600 | 341 | 311 | 657 |

Bu durum köyde ve şehirde çocuk sayısının artmasından ve öğretmen artmasından ileri gelmektedir. Nitekim şehirlerdeki öğrenci sayısı 8934 e, köylerdeki öğrenci sayısı da 24179 a yükselmiş bulunuyor.

1962-1963 Yılında şehirlerdeki okul sayısı 31, köylerde öğretmenli okul sayısı 238 eğitmenli, bağımsız okul sayısı da 1 e düşüyor. Öğrenci sayısı şehirde 1081, köylerde 30872 ye yükseliyor. 1961 den itibaren başlıyan yedeksubay, muvakkat ve vekil öğretmenlerle de öğretmen sayısı 792 ye çıkmıştır.

1965-1966 Öğretim yılında ise İlin 260 köyü okula kavuşmuş, 6 köy okulsuz kalmış bulunmaktadır. Öğrenci sayısı şehirlerde 17780, köylerde 32709 a yükselmiştir.

Bu istatistiklerdeki rakamlar kız ve erkek öğrenci oranı bakımından eleştirilince 1923 de kız öğrenci % 41, 1930 % 46, 1940 da % 40, 1950 de % 42, 1960 da % 44, 1965 de % 45 bu oran 40 ile 46 arasında değiştiğini göstermektedir.

Öğrenci sayısının artışları da şöyledir. 1923 mevcuduna göre 1930 da 3,5 kat 1930 a göre 1940 daki öğrenci sayısının 1,1 katı 1940 a göre 1950 deki öğrenci sayısının 1,6 katı 1950 ye göre 1960 daki öğrenci sayısının 1,6 katı 1960 daki mevcuda göre 5 yıl içinde 1965-1966 mevcudu 1,5 katına çıkmıştır. Bu da okul ve öğretmen sayısının artması ve çocuk sayısının artışı ve okuma zorluğunun halk tarafından oluş ve henüz okul çağı çocukların, tamamının devam ettiği okulların yetersizliğini belli etmektedir. Nitekim okul derslik ve öğretmen sayısı yeter dereceyi bulamamıştır. Okul sayısını böyle bir elemeden geçirecek olursak 1923 de 41 olan okul sayısı 1929 da 159, 1939 da 201, (eğitmenli) okullar 1939 da 227, 1959 da 275, 1965 de 291 e yükselmiştir.

Halen üç köy okulsuzdur. Bunların nüfusları 45-153 arasındadır. Bugün şehirlerde, köylerde okul ve dersliğe ihtiyaç duyulmaktadır. Henüz camii ve köy odalarında öğretim yapan ilkokullarımız vardır.

ÖĞRETMEN KADROLARI :

1923 de mevcut öğretmen sayısı kalite bakımından 35 öğretmen okulu, 25 lik 2 ortaokul, 1 diğer okullar, 41 de ehliyetnamesiz olmak üzere 104 ü bulmuştur. 1926-1927 yıllarında bunların bir kısmı Edirne'de açılan kurslardan geçirilmiş bir kısmı da 1930-1932 yılları içinde tasfiye edilmiş yarıları Öğretmen Okulu mezunları ile kapatılmıştır. Öğretmen Okulu çıkışlıların azlığı özlük giderlerine Özel İdarelerce ödenmesi bu idare gelirinin yetersizliği yüzünden aylarca öğretmen aylıkları ödenmemesi öğretmen sayısının artmasını önlemiş, eksilmesine sebep olmuştur. Bütün Vilâyetlerin bu yetersiz durumu karşısında düşünülen ilk tedbirler arasında 1936 yılında Eskişehirde, 1937 yılında ilimizde açılan 6 ay süreli Eğitmen Kursunda eğitmen yetiştirilmesine başlanmıştır. 1938 yılında da Edirne'de açılan kurs 1938-1939 ve 1940 yıllarında Lüleburgaz'da açılmıştır. Burada yetişen öğretmenler (10-20) lira tutan ücretleri genel bütçeden ödenmek üzere eğitmenli okullar açıl-

mıştır. 7-8 köyden ibaret bölgeler bir gezici başöğretmen idaresine verilerek İlimiz okul sayısı arttırılmıştır. Bu bölgeler İlimizde 18 e kadar yükselmiştir. Öğretmen ihtiyacı bu şekilde giderilirken okul binası ihtiyacı da emek ve giderleri köy halkınca karşılanan eğitmenli tip okullar yapımına başlanmıştır. Bunlara Devlet Bütçesinden pek az bir para yardımı yapılmıştır.

Eğitmen kültürünün eksikliği gözönüne getirilerek az ücretle çalıştırılarak (20) lira aylık ücret köy öğretmeni yetiştirilmesi düşüncesiyle 1938-1939 öğretim yılında Edirne'de bir köy öğretmen okulu açılmışsa da aynı yıl içersinde binanın askerî makamlara devri gerektiğinden okul Kırklarelinde Allpullu İlkokuluna taşınmıştır. Bu okullar 1940 yılında çıkan 3803 sayılı kanunla köy enstitüsü adını almıştır. Bu enstitü ilk mezunlarını 1943-1944 öğretim yılında vermiştir. Öğretmenlerin aylık ücretleri de genel bütçeden ödenmiştir. 1948 yılında çıkan 5166 sayılı kanunla öğretmen okulu çıkışlı öğretmenlerin aylıkları da genel bütçeye alınmak suretiyle öğretmenlerin aylıklarını vaktinde almaları sağlanmış ve zamanında terfileri kısmen düzelmiş ve öğretmen sayısının artmasına yol açmıştır.

1954 Yılında çıkan 6234 sayılı kanunla Köy Enstitüleri; Öğretmen Okullarına çevrilmek ve sayıları arttırılmak suretiyle öğretmen sayısı artışına gidilmiştir. 1960 yılında çıkan 97 sayılı kanunla lise dengi okul çıkışlarının yedek subaylıklarını öğretmen olarak yapmaları 222 sayılı kanunla orta ve kız enstitü çıkışlıların muvakkat öğretmen olarak çalıştırılmaları, öğretmen kadrolarının çoğalması, öğretmen ihtiyacını geniş ölçüde karşılamıştır.

1959 Yılında ilde eğitmen ve öğretmen toplamı 605 iken 1962 de 809, 1965 ve 1966 öğretim yılında da 1054 e yükselmiştir.

**b. Edirne'nin yetiştirdiği Bilgin, Şair ve Sanatkârlar :**

Edirne'de yerleşen veya bu şehirde bilim ve fikir adamlarının sayısı ve bunların eserleri, geniş bir konudur.

Şeyhülislâmlık görevine kadar yükselmiş Kemal Paşazade Şemsettin Ahmed.

Türk Mühaddislerinin ileri gelenlerinden Fıtrî İbrahim.

Darü'l - hadis Müderrisi Fahreddin-i Acemi.

Şair ve müderris Bostanzade Erzî, Matematikçi Pîr Mahmut.

Rifaî Şeyhi ve sözlükçü Kabuli Mustafa.

Astrolog Muhyiddin Çelebi.

Bilim ve şiir alanında ün yapmış müderrisler : Eskicizade Mehdi, Kiraz Ali Efendi, Kefevî Hüseyin Efendi, Tepegöz Hıfzı Efendi.

Darüş-şifa Müderrisi Hekim Sinan Oğlu Atayi.

Hekimler : Cerrah Destarî, Sıfatî, Şifâî, Sânii Mehmet Çelebi.

Şeyh'ler : Gülşenî Şeyhi Sezaî Hasan, Bayramî Şeyhi Emir Ali Cemaleddin-i Uşşakî.

Mevlevilerden Şeyh Cemaleddin ve Şeyh Celaleddin.

Mutasavvıflar : Müslim-i Gülşeni, Kâmî, Şerif, Muhyiddin-i Gülşenî, ilmî Nakşi.

Tarihçiler : Âli Hüseyin, Ahmet Bâdi, Nuhbetü'-t tevarih yazarı Mehmet, Abdurrahman Hıbrî, Örfi Mehmed Ağa.

Bibliyografya ve biyografya yazarları : Rıza, Sehî, Şevkî.

Şairler : Necatî, Hayali Bey, Kisbi, Emri, Enis Dede, Celili, Tığı, Cevanî, Hakimî, Neşatî, Rıdvanî, Bedii.

Hattatlar : Yahya es-Sofî, Ali b. Yahya es-Sofi, Kadıasker Mecdettin, Yakup Paşa b. İshak, Mustafa b. Süleyman el-Edirnevî, Kevkeb Mehmed Efendi, Darpzade Mustafa, Abdullah b. İbrahim Rodosî Zâde, Mustafa el Hafız (Çelebi İmam), Hüseyin b. Ahmed (Haffaf zâde), İsmail b. Ahmed (Yesari zâde), İbrahim bin Mehmed, (Şeyh zâde) Ahmed Dede (Şugli), Seyyid Mehmed b. Ali (İmam zâde), Mustafa b. Ali (Ali zâde), Ahmed (Berber zade), Mehmed b. İbrahim (İmam zâde Mevlevî), Mehmed Saidül-Tab'i (Terlikçi zâde), Hasan Vasfi (Kırca Ali'li),



Mustafa Medhi (Kırca Ali'li, Ali Remzi (Şeyhül - kurra), Mustafa Rasim (Şeyhül - hattâtin), Mustafa İzzeti (Makrâlı), Şerif Hüsnü (Şeyhülhattatin), Şerif Fıtrî (Nakîbü'l-eşraf), Zübeyde Hanım, Zahide Züleyha Hanım.

B) CUMHURİYETTEN SONRA EDİRNE'DE MİLLÎ EĞİTİM :

1922 Yılında Edirne Kurtuluşunda Darül Muallimin, Dar-ül Muallimat adı ile erkeke ve kız öğretmen okulları ve Sanayi Mektebi (Dar-ül Eytam) ile üç kız, beş erkek ilkokulu bulunuyordu.

Sanayi kışlasındaki Dar-ül Eytam Tirilya'ya kaldırılmıştır. 1922-1923 Öğretim yılında Lise binasında Erkek Lisesi, Kaleiçi İstiklâl İlkokulunda da Kız Lisesi açıldı. 1923-1924 yılında Kaleiçi Rum Jimnazına taşınarak öğretimine devam etti. Bunlara bağlı birer de ilkokul vardı.

**BÜTÇE DURUMU**

| İL | | MİLLÎ EĞİTİM GİDERLERİ BAKANLIK | TOPLAM |
|---|---|---|---|
| 1932 | 243.738 | — | 243.738 |
| 1939 | 173.103 | 172,126 | 345,234 |
| 1949 | 139.914 | 949,554 | 1.089.468 |
| 1955 | 171.309 | 1.646.617 | 1.817.926 |
| 1960 | 173.305 | 883.992 | 1.057.297 |
| 1964 | 343.889 | 1.973.946 | 2.317.835 |
| 1965 | 374.000 | 800.000 | 1.174.000 |

Not : 1955 ve daha sonraki yıllar bütçesinden özlük hakları gösterilmiştir.

Malzemesinin İlçe Merkezlerinden köylerine kadar taşınmasını sağlamak suretiyle yaptıklarını yardım okulları ucuza maledilmiş ve bu suretle yapılan okul sayısı arttırılmıştı.

C) MİLLÎ EĞİTİM MÜDÜRLÜĞÜ KURULUŞ VE KADROSU :

Milli Eğitim Müdürü, 3 müdür muavini 13 ilköğretim müfettişi, 8 ilköğretim müdürü, 23 orta dereceli okul müdürü ile diğer bağlı örgüt müdürlüklerinden kuruludur.

**a. İlköğretim :**

Edirne'mizin 266 köyünün 263 ü okul ve öğretmene kavuşmuştur. Üç köyümüz küçük nüfuslu olduklarından köy okulları yoktur.

İlkokullar sayısı :

| Köy Sayısı | Okullu köy sayısı | Okulsuz köy sayısı |
|---|---|---|
| 266 | 263 | 3 |

| Şehir ilkokulları sayısı | Bütün ilkokullar sayısı |
|---|---|
| 36 | 299 |

İlköğretim çağı ve okullara devam oranı

| İlköğretim çağı çocuk sayısı | Okula devam eden öğrenci sayısı | Okullara devam oranı |
|---|---|---|
| 52.125 | 49.934 | % 96 |

1967 - 1968

| Öğretmen sayısı | Eğitmen sayısı | Çeşitli öğretmen sayısı | Toplam |
|---|---|---|---|
| 1024 | 31 | 76 | 1031 |

İlimiz dahilinde tip plânlara göre inşa edilmiş olan 224 köy okulu mevcuttur. 27 köyde cami, kahvehane ve köy odası gibi geçici binalarda öğretim yapılmakta 9 köy okulu binası onarım kabul etmeyecek derecede harap durumda ve nufusları az olan 3 adet köyde de okul ve öğretmen bulunmaktadır.

Bu duruma göre 1972 yılına kadar 36 köyde yeniden okul binası yapımı 83 köyde de derslik ilâvesi konusu vardır. Bunların derslik sayısı toplamı 252 den ibarettir. Ayrıca 27 okul binası da esaslı onarıma muhtaç durumdadır.

**b. Beslenme Eğitimi :**

İlimizin 198 okulu ve 35056 öğrencisi beslenme eğitimine tabi tutulmuştur. Beslenme eğitimi de iki öğretmenle yürütülmektedir.

*Ipsala Hudut Kapımızdan Bir Görünüş*

*Yarının Büyükleri..*



**c) Yetiştirme Yurdu :**

İlimiz merkezinde ilköğretim kurumları arasında bir erkek yetiştirme yurdumuz mevcuttur. 85 koruma kararı alınmış 7-18 yaşları arasındaki çocuklarımız yurtta yetiştirilmekte, eğitilmekte, iş ve güç sahibi yapılmaktadır. Yine bir yetiştirme yurdu binası yapılmaktadır.

*Edirne Lisesi*

**d) Uygulama bahçeleri :**

Arazisi müsait olan 12 köy okulumuzun bahçelerinde Teknik Ziraat Müdürlüğü ile işbirliği yapılmak suretiyle çalışılmaktadır.

1965-1966 Öğretim yılı sonunda ilkokullarımızın son sınıfında mevcut 6381 öğrenciden 6120 öğrenci ilkokul diploması almıştır. Başarı oranı %96 dır.

**e. Orta öğretim :**

Edirne'mizin merkezinde 539 mevcutlu bir lise, 509 mevcutlu Ticaret Lisesi, 1043 mevcutlu Kız Öğretmen Okulu, 690 mevcutlu Erkek Öğretmen Okulu, 272 mevcutlu Kız Enstitüsü, 458 mevcutlu Sanat Enstitüsü bulunmakta 205 mevcutlu İmam Hatip Okulu, 1724 mevcutlu iki Ortaokulu vardır.

İlçelerimizden Enez, Havsa, İpsala, Keşan, Lalapaşa, Meriç ve Uzunköprüde bir Ortaokulumuz, Uzunköprüde Lise, Keşanda bir Kız Sanat Ortaokulu, Uzunköprüde bir Kız Sanat Okulumuz mevcuttur. Ayrıca Süleoğlu, Uzunköprü Çöpköy, Kırcasalih ve Yeniköy bucaklarında Ortaokulumuz vardır.

Merkezde Kız Enstitüsü ile Müze için modern binalar inşa olunmaktadır. İmam Hatip Okulu açılmıştır. 1968 de Merkezde bir Lise, Uzunköprü Enezde ve Çöpköy Bucağında birer Ortaokul yapılacaktır.

**f. Kültür kurumları :**

Kütüphane : Edirne'nin merkezinde tarihi bir Selimiye Kütüphanesi Uzunköprü merkezinde bir İlçe Halk Kütüphanesi mevcuttur.

Selimiye Kütüphanemizde basma ve yazma eserlerimizin sayısı 30.000 i bulmaktadır. Edirne'nin merkezinde 1.000.000 lira sarfedilerek bu yıl modern bir kütüphane binası yaptırılmıştır.

**g. Eğitim araçları merkezi :**

Filimle öğretim yapılması ve Öğretmen Okulu öğrencilerinin yetiştirilmeleri ile öğretmen meslek yaz çalışmalarında araç yapımı yönünden istifadeler sağlanmaktadır. Halkımız da dahil olmak üzere geçen öğretim yılında öğretici filmlerden 28.182 kişi yararlanmıştır.



*Edirne Gazi Ilkokulu*

*Edirne Mimarsinan Ortaokulu*

D) TOPLUM KALKINMASI VE HALK EĞİTİMİ :

**a. Genel olarak :**

Toplum kalkınması nedir?

Yüzyıllar boyunca köy ve köylünün kalkınması bir problem olarak devam edegelmiştir.

*Erkek Sanat Enstitüsü sergisinden bir görünüş*

Türkiyemizde Atatürk ile beraber köye yöneliş başlamış ve hizmetler daha verimli bir şekilde köye aksettirilmeye yöneltilmiştir.

Bugün artık köyün kalkınması konusu daha metodlu bir şekilde ele alınmaktadır. Bunu sağlamak için bilhassa geri kalmış ülkelerde uygulanmasında fayda görülen toplum kalkınması metodu Memleketimizin çeşitli bölgelerinde denenmektedir. Toplum kalkınması fert ve toplumların iş görme gücünü geliştirmeye yarıyan, onları daha iyi bir yarını hazırlar hale getiren problemlerini ortadan kaldırmak için örgütlenmelerini sağlayan bir eğitim sürecidir.

Bu sistem otoriter bir sistem değildir; tamamen demokratik bir yoldur. Bu sistemde toplumun kalkınması için toplumun dışında bir organın bir otoriterin plânlar hazırlayarak bunu zorla topluma kabul ettirmesinden ziyade toplumun kendi problemlerini teşhis etmesi, problemlerine çözüm çarelerinin aranması çözüm yollarını tatbik edecek teşkilâtları kurabilme yeteneğini kazanması esastır.

Küçük toplumların kalkınmasında Devletin rolü problemlerin halli sırasında toplumun gücünün yetmediği yerde uzman, materyel ve para yardımında bulunmaktadır.

Bu kısa izahtan anlaşılabileceği gibi toplum kalkınması faaliyeti; küçük toplumların çeşitli cepheleriyle kalkınması hedef aldığına göre bu çalışma şekli Hükûmetin tek bir dairesinin başarabileceği bir konu olmayıp tüm devlet dairelerinin elbirliğiyle çalışmaları neticesinde gerçekleşebilecek bir çalışma çeşididir.

Toplum kalkınmasında halk eğitiminin rolü :

Halk eğitimi örgütü İl içinde yapılmakta olan toplum kalkınması çalışmalarının eğitim görevi yüklenmiştir.



Bu eğitim birkaç yönde olur.

1 — Köye hizmet gören dairelerin müdür ve personeline toplum kalkınması metodunun benimsetilmesi.

2 — Köyde buunan ve köyce seçilmiş muhtar ve imamlara köyde etkili rol oynayabilmeleri için toplum kalkınması fikrini benimsetmek.

3 — Köyde ihtiyar heyeti dışında faal ve d'rayetli l'derler bulmak ve onları toplum kalkınması fikrine intibak ettirmek.

4 — Köy toplumunu bütün olarak toplum kalkınması metodu içinde çalışmalara alıştırmak (Problem çözme metodunu uygulama yeteneğini kazanırlar).

5 — Köy toplumuna teşkilât kurma ve yürütme alışkanlığı kazandırmak (Toplum kalkınması, kooparatifleşme vs.)

**b. Edirne İli Halk Eğitim Başkanlığı (1963-1966) Hizmetleri :**

MEZUN OLANLAR

**1. Halk Dersaneleri :**

| | 1963 | | | 1964 | | | 1965 | | | 1966 | | |
|---|---|---|---|---|---|---|---|---|---|---|---|---|
| | A | B | C | A | B | C | A | B | C | A | B | C |
| Erkek : | 139 | 182 | 206 | 392 | 91 | 222 | 326 | 83 | 62 | 309 | 228 | 261 |
| Kadın : | 32 | 62 | 20 | 55 | 89 | 21 | 132 | 52 | 39 | 135 | 185 | 106 |

**2. Ev Ekonomisi Hizmetleri :**

| Yılı | Köy Adedi | İstifade edenler | |
|---|---|---|---|
| 1963 | 4 Köyde | 107 Vatandaş | Ev Ekonomisi |
| 1964 | 4 » | 82 » | programlarına iştirak etmiş |
| 1965 | 3 » | 69 » | |
| 1966 | 4 » | 141 » | |

**3. Gezici köy kadın kurslarımızda eğitilerek belge alan kızlarımız.**

| Yılı | Köy Adedi | Belge alanlar sayısı |
|---|---|---|
| 1963 | 6 Köyde | 149 |
| 1964 | 9 Köyde | 217 |
| 1965 | 8 » | 245 |
| 1966 | 9 » | 288 |

**4. Gezici Köy erkek kurslarında eğitilerek belge alan gençler :**

| Yılı | Köy Adedi | Belge alanlar | |
|---|---|---|---|
| | | Demirci | Marangoz |
| 1963 | 2 | 21 | 15 |
| 1964 | 2 | 18 | 17 |

| Yılı | Köy Adedi | Belge alanlar Demirci | Marangoz |
|---|---|---|---|
| 1965 | 2 | 14 | 19 |
| 1966 | 2 | 21 | 18 |

5. Küçük el sanatlarından halıcılık kursundan istifade edenler :

| Yılı | Köy Adedi | Belge alanlar |
|---|---|---|
| 1963 | 2 | 56 |
| 1965 | 1 | 21 |
| 1966 | 3 | 64 |

Vatandaş halı dokumasını öğrenmişlerdir.

**6. Okuma köşeleri : (46 Köyde)**

Vatandaşın okuma ihtiyacını karşılamak okuma yoluyla genel bilgilerini arttırmak merak ettiklerini ve kendilerine bir yan gelir temin edecek konularda (Bağcılık, arıcılık, tavukçuluk gibi) okuyarak bilgi sahibi olmalarını sağlamak için Merkez İlçemizin bütün köylerinde okuma köşeleri açılmıştır. Ayrıca uygun bina bulunan köylerde okuma odaları olarak faaliyete geçirilmiştir.

**7. Toplum kalkınması çalışmaları :**

Başkanlığımızca toplum kalkınması programı ve prensiplerini tanıtma çalışmaları yapılmaktadır. Bu gaye ile 1963 Yılında Bakanlıkça bir seminer açılmıştır.

Ayrıca :

1963 Yılında 12 Köyde
1964 » 12 »
1965 » 24 »
1966 » 24 »

Toplum kalkınması metodu anlatılmış ve projelere halkın iştiraki sağlamıştır.

**8. Kooparatifçilik Eğitimi :**

Kooparatif kurma isteğinde bulunan 20 köyde kooparatifçilik eğitimi yapılmış 8 köyde kooparatif kurulmuştur.

## 2. Edirnede Kültür Çalışmaları

A) TİYATRO :

Edirne'de 1965 yılında bir Tiyatro Derneği kurulmuştur. Bu dernek amatörce çalışmalar yapmış ve temsiller vermiştir. Halk Eğitimi Merkezi ve Halkevi de tiyatro kolları kurarak sinesindeki gençleri toplamakta ve temsilciler vermektedirler. Ayrıca çeşitli dernekler İstanbul Tiyatrolarını davet ederek Ayvazoğlu Sinemasında halka temsiller vermektedirler. Orta dereceli okullarımız da kendi salonlarında yılda en az ikişer temsil vererek, profesyonel tiyatroları aratmayacak temsiller vermektedirler.

B) MÜZİK :

a - Edirne'de 1952 yılında Musiki Derneği kurulmuştur. Bu dernek çevrede musikiye istidadı olan gençleri çalıştırarak Klâsik Türk Musikisi ve Halk Musikisi üzerinde çalışmalar yapmaktadır. Yılda 4 - 5 defa halka konserler verir.

b - Ayrıca müzik öğretmenleri ve müzik severlerin teşebbüsü ile bir (Flarmoni Derneği) kurulmuştur. Bilhassa batı ve yeni Türk Müziği üzerinde çalışmalar yapmaktadır.

c - Halk oyunları : Çevredeki halk oyunlarını ve oyun havalarını tesbit etmek ve oynamak üzere Halk Eğitim Merkezinde bir halk oyunları ekibi faaliyettedir. Bugüne kadar 10 tane oyun tesbit edilmiştir. Ekip birçok gösterilere iştirak etmiştir.

C) SİNEMALAR :

Edirne'de Ayvazoğlu, İnci, Maarif ve Serhat adlı kışlık salonu olan 4 tane sinema vardır. Bu sinemaların yazlık bahçeleri de mevcuttur. Bunun dışında kale içinde Belediyeye ait Cumhuriyet Sineması yazlık olarak işletilmektedir.

İpsala'da iki, Havsa, Çöpköy, Kırcasalih, Kurtbey, Meriç ve Yeniköyde birer, Keşan'da 3, Uzunköprü'de de 3 sinema vardır.

*Uzunköprü Altınyazı Köyü halıcılık kursu*

*Edirne Halk Eğitim Merkezi Folklar Ekibi*

D) BESIMEVLERİ GAZETELER VE KİTABEVLERİ :

a - Edirne'de altısı il merkezinde altısı ilçelerde olmak üzere 12 basımevi vardır. Durumları şöyledir :

**Basımevlerinin :**

| Adı | Yeri | Sahibi |
|---|---|---|
| Çetinkol Basımevi | Edirne | **Mustafa Çetin Fevzikol** |
| Edirne Basımevi | Edirne | **Murat Turgu - Cahit Kaner** |
| Güven Basımevi | Edirne | **Murat Nalçacı** |
| Hudut Basımevi | Edirne | **Doğan Şuta** |
| İl Basımevi | Edirne | **Özel İdare** |
| Meriç | Edirne | **Ünal Sabri Ünsaç** |
| İpsala | İpsala | **Ali Gür** |
| Keşan Basımevi | Keşan | **Cemal Tunadan** |
| Önder Basımevi | Keşan | **Feyzullah Akdun** |
| Meriç Basımevi | Meriç | **Hüseyin Aytin** |
| Arıkan Basımevi | Uzunköprü | **Hasan Tahsin Arıkan** |
| Uzunköprü Basımevi | Uzunköprü | **Ali kuştan** |

b - Edirne'de üçü İl Merkezinde ikisi Keşan'da pazar günleri hariç hergün dört sahife halinde çıkan 5 tane vasıflı gazete vardır. Ayrıca ilçelerde vasıfsız olarak çıkar ikişer sahifelik altı adet gazete, Edirne Ticaret Lisesinin çıkardığı «Ticaretten Yankılar» ile Uzunköprü'de Öğretmenler Derneğinin çıkardığı «Sesimiz» adlı aylık dergi vardır.

**Gazetelerin de durumları şöyledir :**

| Gazetenin Adı | Durumu | Yeri | Sahibi |
|---|---|---|---|
| **Edirne** | Vasıflı - günlük | Edirne | **Murat Turgu - Cahit Kaner** |
| **Edirne Sesi** | » » | » | **Ali Rıza Ataktürk ve ortakları** |
| **Vatandaş** | » » | » | **Mustafa Kemâl Özer** |
| **Mücadele** | » » | Keşan | **Tevfik Işık** |
| **Önder** | » » | » | **Feyzullah Aktan** |
| **İpsala** | Vasıfsız | İpsala | **Özdemir Özer** |
| **Serhat** | » | » | **Ali Gür** |
| **Şafak** | » | » | **Ali Gür** |
| **Havsa Ekspres** | » | Havsa | **Hasan Tahsin Arıkan** |
| **İnsaf** | » | Meriç | **Hasan Aytin** |
| **Uzunköprü Ekspres** | » | Uzunköprü | **Hasan Tahsin Arıkan** |
| **Ticaretten Yankılar** | (Aylık) | | **Edirne Ticaret Lisesi** |
| **Sesimiz** | » | Uzunköprü | **Öğretmenler Derneği** |

c - Edirne'de kitabevleri : Edirne Millî Eğitim yayınlarını satan Millî Eğitim Bakanlığı kitabevinden başka Ali Zorluoğlu, Ferit Evrensel, Hilmi Atakan, Fikret Güldiken, Hayri Peşinci ve Serhat Kitabevleri vardır.



E) KÜTÜPHANELER :

**1. Edirne Selimiye İl Halk Kütüphanesi:**

A - Eski Eserler Bölümü :

1575 yılında Osmanlı Padişahı II Selim'in Edirne'de Mimar Sinan'a yaptırdığı Selimiye Camii'nde Hünkâr Mahfilinin tam karşısındaki küçük bir oda kütüphane olarak tahsis edilmiştir. 1806 da Sadrazam Çelebi Mustafa Paşa bu küçük odanın önünü teşkil eden mahfilin, camiin içine bakan tarafını camekânla kapatarak okuma salonu şekline getirmiştir. Gerek Çelebi Mustafa Paşa gerekse Edirne Valisi Hacı İzzet Paşa tarafından camlı kitap dolapları yaptırılmış ve kitaplar bu dolaplara yerleştirilmiştir.

Selimiye Camiinin vakfiyesindeki kayıtlara göre II. Selim bu kütüphaneye (277) adet nefis ciltli yazma kitaplar vakfetmiştir. 1894 (1310 H) Edirne Vilâyeti Salnamesine göre Çelebi Mustafa Paşa zamanına kadar kütüphanede kitap mevcudu 1382 ye, Çelebi Mustafa Paşa da 458 kitap hediye ederek kitap yekûnu 1840 a yükselmiştir. Bu tarihten itibaren yapılan çeşitli bahışlarla kitap mevcudunun 2667 ye çıkmış olduğunu görüyoruz.

1920 yılında İstanbul'da Evkaf Müzesi teşkil edildiğinde merhum Bursa'lı Tahir Bey'in riyaseti altında bir heyet Edirne'ye gelerek çok kıymetli ve nüshaları nadir olan eserlerden (110) tanesi seçilerek Evkafı İslâmiye Müzesinde teşhir edilmek üzere İstanbul'a gönderilmiştir. Bu eserler halen İstanbul Türk ve İslâm Eserleri Müzesindedir.

Cumhuriyet devrinde Medrese, Tekke, zaviyelerin kapatılmasıyla bunlarda mevcut (414) yazma ve (1302) basma kitap da kütüphaneye devredilmiştir. Edirne'nin yetiştirdiği ve 3 ciltlik yazma (Riyaz-i Belde-i Edirne) tarihini yazan Edirneli Ahmet Badi Efendi (213) yazma (649) basma eserini ihtiva eden kütüphanesini Selimiye Kütüphanesine bağışlamıştır.

1952 yılında Halkevlerinin kapatılmasıyla da Halkevi Kütüphanesinde mevcut Türk Ocağına ait (577) adet Arap harfli basma kitap da Selimiye Kütüphanesine devir alınmıştır.

Edirne'nin kitap severlerinden Arif Şevket (44) adet Hatice Demiray (50) adet, Nejat Yılmazer (51) adet, Emekli P.T.T. Müdürlerinden Süreyya Dumlu da (200) adet basma Arap harfli kitaplarını Selimiye Kütüphanesine bağışlamışlardır.

Böylece 1967 yılında Selimiye İl Halk Kütüphanesinin Eski Eserler Bölümünde Arap harfleriyle (2825) yazma ve (4482) adet basma eser mevcuttur ki toplam olarak Arap harfli eserler (7307) adettir.

Yazma eserlerinin hemen hemen hepsinin tesbit fişleri tamamlanmıştır. Basma eserlerin kataloglanmasına çalışılmaktadır.

B - Yeni Eserler Bölümü :

Kütüphane Arap harfli ve yeni Türk harfli eseriyle 1952 yılına kadar Selimiye Camii içindeki salonda hizmet görmüştür. 1952 yılında Halkevlerinin kapatılmasıyla Halkevi binası Millî Eğitim Bakanlığı Kütüphaneler Genel Müdürlüğüne devredilerek kütüphanemizin yeni Türk harfleriyle olan eserleri bu binanın sağ tarafını teşkil eden oda ve salonlarına yerleştirilerek burada hizmete başlanmıştır.

Bu binanın sol tarafı ve büyük salonu Halk Eğitimi Merkezinde tahsis edildiğinden, bina kütüphane hizmetlerine kâfi gelmemeye başlamıştır. Millî Eğitim Bakanlığı Edirne'ye modern bir kütüphane yaptırmaya karar vermiştir. Ayşekadın semtinde asfalt üzerindeki üç katlı binanın inşaatı devam etmekte olup 1968 yılında hizmete girecektir.

Kütüphanenin yeni eserler bölümünde (3562) si (Kitap ödünç verme servisinde), (17096) tanesi (Halk Kütüphanesinde) olmak üzere yeni Türk harfli eserler toplamı (20658) dir.

Kitap ödünç verme servisinde (695) okuyucu üyesi olup, (1835) okuyucu bu servisten ödünç kitap almış ve evlerinde okumuşlardır. 1966 yılında kütüphaneden 9697 okuyucu faydalanmıştır.

Kütüphanede bir müdür, iki memur ve iki hizmetli görev yapmaktadır. Millî Eğitim Bakanlığı'nın gönderdiği tahsisattan başka İl Özel İdare Bütçesine (500) lira ödenek konmuştur.

C - Çocuk Kütüphanesi Bölümü :

Edirne Selimiye İl Halk Kütüphanesi'ne bağlı Çocuk Kütüphanesi 1952 yılında Selimiye'nin batısındaki Arasta Çarşısına bitişik eski (Sibyan Mekteb) inde açılmıştır.

Her yıl İl Özel İdare Bütçesine 4000 lira ödenek ayrılmaktadır. Bu sayede kütüphane zengin bir kitap kolleksiyonuna sahip olmuştur. Halen bir memuru vardır. 3568 kitabı mevcuttur. 1966 yılında 8232 öğrenci okuyucu bu kütüphaneden faydalanmıştır.

2. **İlçe Kütüphaneleri :**

A - Keşan Kent Kitaplığı :

1963 yılında Keşan'da (Kent Kitaplığı Derneği) adında bir dernek kurulmuştur. Ticaret Borsasına ait bir binada hizmet görmekte olup, tamamen dernek tarafından yöneltilmektedir. 2362 adet kitabı vardır. (Halk Kütüphanesi) haline gelmesi ve kadro tahsisi için Millî Eğitim Bakanlığına müracaat edilmiştir.

B - Uzunköprü Halk Kütüphanesi :

1965 yılında Uzunköprü Sakarya Kütüphanesi'ni Kurma ve Koruma Derneği kurulmuştur. Derneğin teşebbüsü ile bin adet kitap sağlanmıştır. Halkevi ile beraber bir bina kiralanarak hizmete başlanmıştır. Aynı yıl Millî Eğitim Bakanlığına baş vurularak (Halk Kütüphanesi) olmuştur.

Bir hizmetli kadrosu vardır. Halen 1825 adet kitabı olup dernekçe sağlanmış 10.000 lira da parası vardır. Dernek yeni bir kütüphane binası yapma çabasındadır.

## 3. Edirne'nin Spor Durumu

A) TARİHÇESİ :

1941 yılında yapılan Şehir Stadyumu ile Kapalı Spor Salonu Edirnede ilk defa resmî spor müsabakalarının organizesine mucip olmuştur.

Mezkür tarihten önce Edirnespor, İdmanyurdu, Yavuzspor, Yeşilbaşak, isimlerinde kulüpler kurulmuştur. Bu kulüpler; Ankaradan, Belediyeden hatta kendi oyuncularından aldıkları maddî yardımlarla varlıklarını idame ettirmişlerdir. Bu tarihlerde Edirne - Karaağaç yolu üzerinde bulunan ve stad olarak kullanılan mahalde futbol müsabakaları yapılmıştır. Yukarıda adı geçen kulüplerden Edirnespor 1923 tarihinde kurulmuş olup diğerlerinin kuruluş tarihleri tesbit edilememektedir. Bunların dışında şimdi Edirnespor kıraathanesi olarak kullanılan binada, 1938 - 1940 tarihleri arasında boks çalışmaları yapılmıştır. Bugün 7 si amatör birinci küme 4 ü amatör ikinci kümede yarışan 11 kulüp ile 2. nci profesyonel ligde yarışan Edirnespor kulübü Edirnenin spor hayatında kendilerine düşen görevi ifa için çalışmaktadırlar.

B) SPOR ÇALIŞMALARI

**a) Atletizim :** Edirnede atletizm önem sırasına göre okulların, askerî güçleri ve bazı kulüplerin yakından alâkadar olduğu faal bir spor dalıdır.

Atletizm faaliyetleri içerisinde daha çok kros ve kır koşuları benimsenmektedir. Pist müsabakaları Şehir Stadyumu kenarındaki koşu pistinde yapılmakta olup geniş bir seyirci kitlesi tarafından izlenmektedir. Bölge atletleri bizzat atletizm ajanı ve ehliyetli kimseler tarafından çalıştırılmaktadır. Bu arada Millî Formayı giymiş kız atletlerimizden Bilge Sungur'u Edirnenin yetiştirdiği büyük atletlerden biri olarak saymak yerinde olacaktır.

**b) Basketbol:** Şehrimizde basketbol, kapalı spor salonunun inşaası ile inkişaf etmiştir. Ve bu spor futboldan sonra en çok önem verilen ve takip edilen bir hale gelmiştir. Kulüpler, okul spor yurtları ve askerî güçler arasındaki müsabakalar geniş ilgi toplamaktadır. Bunların haricinde diğer yakın bölgelerle özel temaslar yapılmaktadır. Ancak, tesisin kapasitesinin çok dar olması neticesi olarak bu spor fazla bir



gelişme imkânı bulamamıştır. Yeniden inşa edilecek 2.000 kişilik kapalı spor salonu, Edirnede basketbolun inkişafında gerekli zemini hazırlayacaktır.

**c) Boks :** Boks faaliyetleri bölge binasının yapımından önce 1938 - 1940 tarihleri arasında şimdi kıraathane olarak kullanılan binada başlamış, bilahare bölge salonuna intikal etmiştir.

Ancak antrenörsüzlük ve ilgisizlik yüzünden 1964 yılında bu ajanlık kaldırılmıştır.

**d) Bisiklet :** Şehrimizde tertip edilen bisiklet faaliyetleri eski yıllardaki önemini yavaş yavaş kaybetmeye başlamıştır. Bu branşta bölgemizi Millî olmak suretiyle Nazmi Çelik temsil etmiştir. İlerki senelerde bu sporun gereği şekilde gelişeceği tahmin edilmektedir.

**e) Futbol :** Futbol bütün yurtta olduğu gibi Edirnede de üzerinde en çok durulan ve ilgi ile takip edilen bir spor dalı haline gelmiştir. Şehrimizde 2. nci Türkiye Ligi kırmızı grubunda bulunan profesyonel Edirnespor Kulübü dışında 11 adet amatör futbol takımı bulunmaktadır. Kulüpler arasında oynanan müsabakalar dışında okul spor yurtlarınca tertip edilen futbol müsabakaları bu spora ayrı bir çeşni katmıştır.

**f) Güreş:** Ata sporumuz güreşe şehrimizde de önem verilmekte olup bölge salonu bu branşta çalışacak gençlere daima açık tutulmaktadır. Ancak bu istidatlı gençleri çalıştıracak bir antrenör bulunmaması hesabiyle bu konuda önemli bir ilerleme kaydedilmemektedir. Daha ziyade öğrencilerin ve bazı kulüplerimizin önem verdiği güreş müsabakaları geniş bir seyirci kitlesi toplamaktadır.

**g) Halter ve Okçuluk :** Şehrimiz beden terbiyesinde halter malzemeleri bulunmaktadır; ancak bu sporun da bir çalıştırıcısı bulunmadığından, faaliyet gösterilememektedir.

Okçuluk, şehrimizin önem verdiği sporlardan birisidir. Bu branşta sırayla okullar ve bazı kulüplerimiz faal durumdadırlar. Ve bölgemizce çeşitli müsabakalar düzenlenmekte dolayısıyla birçok kabiliyet meydana çıkmaktadır. Bunların arasında Millî takıma giren Orhan Takımcı'yı sayabiliriz.

**h) Voleybol :** Edirnede voleybole sırasıyla okullar, askerî güçler ve kulüpler önem vermekte ve çalışmaktadırlar. Bu konuda çeşitli müsabakalar yapılmakta hatta komşu şehirlerde temas edilmektedir.

**i) Atıcılık :** Şehrimizin Türkiyede derece yaptığı ve değerli çalışmalar gösterdiği önemli bir spor branşıdır. Millî Takıma devamlı eleman vermektedir. Atış poligonunun nizamî hale sokulması bu sporun gelişmesine önemli katkıda bulunacaktır. Millî Takıma giren elemanlarımızdan Sudi Çekver ve Süreyya Çekveri sayabiliriz.

C) EDİRNE'NİN SPOR TESİSLERİ :

Şehrimizde faal olan spor branşları için hakem ve antrenör bulunmakta olup spor tesisi olarak 4.500 kişilik şehir stadyumu ve 300 kişilik kapalı spor salonu çeşitli spor branşları için açık bulundurulmaktadır. Bunun yanında yeni yapılacak 2.000 kişilik kapalı spor salonu şehrimizin ihtiyacına cevap verecek nitelikte olacaktır.

D) İLÇELERİN SPOR TESİSLERİ :

İlçelerimizden Uzunköprüde gayri nizami bir kapalı spor salonu ve spor sahası bulunmaktadır. Ayrıca Keşanda da gayrinizamî bir spor sahası vardır.

E) EDİRNEDEKİ KULÜPLERİN ADLARI VE RENKLERİ :

| Sıra No: | Kulübün Adı : | Renk : | |
|---|---|---|---|
| 1 | Edirnespor | Sarı - Kırmızı | Profesyonel |
| 2 | Ardaspor | Siyah - Beyaz | Amatör |
| 3 | Demirspor | Mavi - Beyaz | » |

*Edirne Şehir Stadyumu*

*Edirnespor Futbol Takımı (Profesyonel)*

*Gençler 19 Mayıs'ta*

*Edirne Tarihî Kırkpınar güreşlerinden bir görünüş*

| Sıra No: | Kulübün Adı : | Renk : | |
|---|---|---|---|
| 4 | Güvenspor | Sarı - Lâcivert | Amatör |
| 5 | Gençlerbirliği | Sarı - Lâcivert | » |
| 6 | Karagücü | Kırmızı - Beyaz | » |
| 7 | Keşan Gençlik | Sarı - Siyah | » |
| 8 | Milletgücü | Sarı - Kırmızı | » |
| 9 | Tuncaspor | Sarı - Yeşil | » |
| 10 | Yenidoğan | Yeşil - Beyaz | » |
| 11 | Yeşilova | Yeşil - Siyah | » |
| 12 | Havsa Gençlik | Siyah - Kırmızı | » |

# VIII / TURİZM BÖLÜMÜ

## 1. Giriş

Tarihin ilk çağlarındanberi, insanlar çeşitli sebeplerle seyahat etmişlerdir. Bulundukları yerin ekonomik alandaki bozuklukları, iklim şartlarının gayri müsait oluşu, sıhhî durumlar, yeni yeni keşif veya fetih olunan topraklara iskân etme fikri onları seyahate iten belli başlı amillerdir.

Sür'at asrında yaşıyan, bugünün insanı seyahat etmektedir. Onu seyahate iten sebepler ve durumlar ise daha başkadır. Kendi çevresini saran dar ve sıkıntılı çemberi aşıp, kendine yabancı insanları, ülkeleri velhasıl dünyayı tanımayı arzu etmektedir. Bu maksatla yola çıkan gezginci, kendisini en çok enterese eden, gezi isteğini en iyi tatmin edebilecek yerlere gitmektedir. Bu durumda dünya milletleri birbirleriyle yarışırcasına kendi ülkelerinin tarihî - medenî ve doğal durumlarını dış ülkelere tanıtmaktadırlar. Zira bu tanıtmanın sağladığı maddî ve manevî kazanç milletlerin kalkınmasında başlıca faktörlerden biridir.

Biz Türk Milleti olarak diğer milletlere nazaran bu yarışmada kaybettiğimiz mesafeyi daha faal olarak süratle kapatabilmemiz için diğer dünya milletlerine tarihî kıymeti, tabiî güzellikleri ve insanların her bakımdan muhtaç olduğu hayat kaynaklarının merkezi olan yurdumuza çekmemiz icap ediyor.

Şirin yurdumuzun en güzel köşelerinden biri olan tarihî Edirnemizin beşerî doğal ve tarihî durumlarını kaleme alarak gerek yurt içine ve gerekse yurt dışı turizm hamlesine iştirak etmeyi kendimize vazife addediyoruz.

## 2. Edirne'nin Türkiye turizmindeki yeri

Edirne İli tarihî ve tabiî sebeplerle kendisine turizm yönünden çok zengin bazı nitelikler ve avantajlar sağlamıştır. Bu bakımdan Türkiye turizminde 1. plânda bir yer işgal eder.

Avrupa ve Asya kıtaları arasında en kestirme yol güzergâhı olması batıdan kara yolu ile gelecek turistlere Türk ve islâm alemi hakkında ilk ve olumlu intibaları vermesi bakımından şayanı dikkat bir noktadadır.

Trakyanın ilk yerli ahalisi Traklar tarafından ODRİSYA adı verilen bu günkü Edirne, Romalılar tarafından iskân ve imar gördükten sonra imparator Hadriyanusa izafeten Hadrianapolis ismini almıştır. Romalılardan sonra sıra ile Avarlar - Bulgarlar - Peçenekler tarafından istilâ edilmiş ve Bizanslıların eline geçmiştir. 1362 yılında Osmanlı Devleti topraklarına katılan Edirne II. Murat zamanında geniş çapta imar edilerek Osmanlıların Bursadan sonra 2. başkenti olmuştur. Fatih Sultan Mehmetin İstanbulu fethedip başkenti oraya naklet-mesinden sonra da önemini kaybetmeyip 2. derecede payitahtlık görevine devam etmiş ve Avrupanın 4 büyük şehirlerinden biri olmuştur.

Son yıllarda ihmal ve tabii afetler yüzünden bilhassa Osmanlı - Rus, Balkan harpleri zamanında çok acı günler geçiren Edirne 1. Dünya Savaşında birara işgâl altında kalmış, nahiyet 25 Kasım 1922de ana vatana kavuşabilmiştir.

Tarihin en eski devirlerinden itibaren iskân edilmiş olan Edirne coğrafi durumu itibariyle ender bir özellik gösterir. İhtiyar Trakya yaylasının bir parçası olup Doğuda: Kırklareli - Tekirdağ - Çanakkale, Batıda: Yunanistan, Kuzey ve Kuzey - Batıda: Bulgaristan, Güneyde Ege Denizi ile çevrilidir.

Bu yaylada yumuşak bazı engebeliklere rastlanır. En yüksek noktası olan Koru Dağı 725 metredir. Enez ve İpsala İlçelerinin tabii sınırı durumundaki Çandır Dağı 325 metre irtifa gösterir. Şehir içinde de Kıyık - Buçuktepe - Selimiye gibi yükseklikler görülür.

Bir takım akarsular ile çepeçevre sarılarak ufak ufak adacıklar halini alan Edirne her mevsim tatlı her mevsim güzeldir Bulgaristanda Balkan Dağlarının Yumrukçal Tepesinde çıkan Tunca Nehri, Suakacağı sınır köyümüzden Türk Topraklarına girerek Bülbüladası mevkiinde Meriç ile karışır. Arda Nehri Karadere - Küçük Arda - Karaağaç gibi çaylardan müteşekkil olup Rodop Dağlarının Bukavo Balkanı tarafından beslenerek Türk - Yunan Sınırında Maraş Köprüsü altında Meriç'e karışır. Rodop Dağlarından çıkan Meriç ise Maraş Köprüsü altında Arda kolunu, Bülbüladasında Tunca kolunu ve Istıranca Dağlarının Karatepe mevkiinden çıkan Ergene kolunu İpsala - Sarıcaali Köyünden alarak Enez'de denize ulaşır.

Bütün bu akarsular ve civardaki Sığırca ile Gala Gölleri zümrüt gibi yemyeşil bir hüviyet verdikten başka araziyi mümbitleştirip verimini arttırır.

### a. Kırkpınar Güreşleri:

Edirnede her yıl Haziran ayında «Tarihî Kırkpınar Güreşleri» yapılır. Eskiden tamamen Kırkpınar ağaları tarafından yönetilen bu güreşler şimdi Belediye tarafından organize edilmektedir. Kırkpınar Güreşleri ve şenlikleri eski ananesine uygun olarak bir hafta devam etmekte, at koşuları, folklor halk oyunları gösterileri çeşitli eğlenceler ile haftanın son üç gününde de Saray-içinde güreşler yapılmaktadır. Kırkpınar Güreşlerinin eski mahalli şimdi Yunan topraklarında kalan ve Edirneye 6 saat mesafede «Samana» köyünün merası içindedir.

Efsaneye göre Şehzade Süleyman Paşa Trakyaya geçen 40 yiğit ve diğer Türk bahadırları ile Trakyada ilerlerken düşmanla karşılaşmadıkları zaman silâhlarını çatıyor, kıspetlerini giyiyor yağlanıp güreşiyorlardı. Bunlar arasında iki yiğit rivayetlere göre Anadolu yakasında başladıkları güreşte yenememişler, savaş emri çıkınca, silâhlarını kuşanmışlar ve gazi arkadaşlarına katılmışlardı. Samona Köyü çayırlıklarına girdikleri zaman güreşi tamamlamak üzere soyunmuşlar, tutuşmuşlar, bütün gün güreştikleri halde yenişememişler, ay doğmuş güreş devam etmiştir. Gece yarısına doğru

*Kırkpınar Güreşleri davul - zurna ekibi*



*Kırkpınar Güreşlerinden bir görünüş*

*Yiğitlerimiz seyircileri selâm turunda*

*Güreşçilerimiz er meydanında*



nefesleri daralmış güreştikleri yere sırt üstü yığılmışlar ve can vermişlerdi.

Gaziler onları billûr gibi pınarları kaynayan çayırın boyunda bir incir ağacının altına gömmüşlerdir. O incir ağacının altında kimlerin yattığını soranlara Rumeli yakasına ilk ayak basan kırk kahramanın hatırasına tarih düşürür gibi bu sözleri fısıldar. Kırktı bunlar, bu yakaya ilk ayak basanlardı bunlar. Yıllar asırlar geçmiş o çayırlık «Kırkpınar» adını almıştı. Kırkpınarın anenesini bilmeyen hangi Türk vardır. Kırkpınar Türk gücünün er meydanında paylaşıldığı gündür. Davulların güm ettiği, yüreklerin küt küt attığı bu er meydanında yurdun her tarafından gelen yağız vücutlu, zehir kuvvetli güçlü delikanlılar yağlanır kıspetlerini giyer, naralar atarak güreş eder kozlarını paylaşırlar. Eski Kırkpınarın yeri Yunan topraklarında kaldığından Kırkpınar güreşleri şimdi Edirnenin «Sarayiçi» denilen mevkiinde yapılır.

Yağlı güreşte pehlivanları seyircilere takdim eden kimseye cazgır veya salâvatçı denir. Kırkpınarda çazgırın pehlivanlara okuduğu salavatlardan biri :

Allâh Allâh İllâllah
Hayırlar gele inşallah
Pirimiz Hamza Pehlivan
Aslımız neslimiz Pehlivan
İki yiğit çıkmış meydana
Biribirinden merdane
Biri here, biri kara
İkisinin de zarı para
Alta geldim diye yerinme
Üste çıktım diye sevinme
Alta gelirsen apış
Üste çıkarsan yapış
Vur sarmayı kündeden at
Gönder Muhammede salâvat
Seyirttim gittim pınara
Allah ikinizin de işini onara

Türk islâm eserleri yönünden İstanbuldan sonra ikinci büyük merkez olan Edirne bilhassa Ramazan ayında yerli müslüman ziyaretçiler tarafından ikinci derece hac yeri durumunu göstermektedir.

Güzel manzaralı kampinkleri temiz ve bakımlı lokanta ve otelleri, pansiyonları ile yerli ve yabancı turistleri tatmin eden Edirne gerek iç ve gerekse dış turizmde Türkiyenin birinci derecede turistik bölgelerinden biri sayılmaktadır.

### 3. Edirne İlinde turistik bakımdan önem arzeden yerler

a. Sarayiçi :

Sarayiçi; etrafı Tunca Nehri ile çevrilmiş ve içersi ulu ağaçlarla süslenmiş zümrüt gibi bir yerdir. Doğusunda Kanuni Süleyman Köprüsü ve batısında Sarayiçine ilk giriş köprüsü olarak Fatih Devrinde yapılmış olan Fatih Köprüsü vardır. Vaktiyle Osmanoğulları sarayının müştemilâtını sinesinde toplayan bu şirin adacık Osmanlı ve Türk Tarihinin tatlı, acı birçok olaylarına sahne olmuştur.

Bugün halk tarafından mesire yeri olarak rağbet gören bu mahalde, her yıl haziran ayı ilk yarısında tarihî ve ananevî yağlı güreşler tertiplenmekte, yurdun ve hatta dış ülkelerden gelen meraklılar tarafından rağbet görmektedir.

Sarayiçinin Tavukormanı kısmına Turizm ve Tanıtma Bakanlığınca 1 dörtlü, 2 ikili WC. 20 adet ahşap oturma yeri, 15 adet tuğla ocak ve 20 adet çöp kutusu yaptırılarak iyi bir dinlenme sahası kazanılmıştır. Bu yatırım, Edirne'yi Tanıtma ve Turizm Derneğinin Edirne Bölge Müdürlüğünün koordine ve olumlu çalışmaları ile 56.000 lira karşılığı yapılmıştır.

b. Söğütlük :

Bu mesire yeri Edirne - Karaağaç yolu üzerinde ve Meriç Nehri boyunca uzanan ulu ağaçlarla süslenmiş, günün her saatinde esen serin bir hava tesiri altındadır. Burada Belediyece yapılmış bir gazino, Turizm ve Tanıtma Bakanlığınca yaptırılarak Kervan Oteli nezdinde çalıştırılan (Turizm Bankasına bağlı) kamp sahası buraya ayrı bir dekarasyon vermiştir. Bu tesiste Bun-

*Sarayiçi Adalet Kasrı*

golovlar, mutbak, çamaşırhane, tuvalet ve ahşap oturma yerleri ile resepsiyon, daimi su olup, her türlü rahatlık temin edilmiştir. Bu yoldaki yatırımla 183.299.98 lira sarfedilmiştir.

Ayrıca Orman Genel Müdürlüğü tarafından piknik olarak ayrılmış mahaller gayet orijinal oturma yerleri, ocak, çocuk bahçeleri, tuvalet, büfe duş ve bir adet enformasyon binası ile tanzim edilmiş ve muhtelif yerlere çeşmeler yapılarak günün her saati için su temini mümkün kılınmıştır. Ayrıca nehir boyunca yapılan ahşap Kamelyalar bu mahalde romantik bir manzara yaratmaktadır. Halk tarafından en çok rağbet gören bu mesire yeri Yunanistan - Türkiye yolu üzerinde oluşu ile turistler için de özel rağbet görmektedir.



**c. Kapıkule Hudut Kapısı :**

Kapıkule, Bulgaristan'la Türkiye'yi kara yolu ile birbirine bağlayan hudut kapısıdır. Edirne'nin batısında ve 18 kilometre mesafededir.

Burada gümrük binaları, Turizm ve Tanıtma Bürosu, Halk Bankası Şubesi, hâtıra eşya teşhir ve satış yeri, motel tesisleri ve restoranı gece gündüz hizmete açık bulundurulmaktadır.

**d. Pazarkule :**

Pazarkule, Yunanistan'la Türkiye'yi karayolu ile birbirine bağlayan hudut kapısıdır. Burada turizme hizmet yönünden sadece Gümrük binaları bulunmaktadır.

Edirne'nin batı - güneyinde ve 7 kilometre mesafede bulunan bu hudut kapısı da gece gündüz açık bulundurulmaktadır.

**e. Karaağaç :**

Karaağaç tren istasyonu, memleketimizi Yunanistan ve Bulgaristan'a bağlayan Avrupa demiryolu üzerindedir.

Şehrin güneyinde ve 4 kilometre mesafede bulunan bu mahalde gece gündüz faaliyet göstermektedir.

İl hudutları içerisine giren İpsala karayolu ile, Uzunköprü tren istasyonu demiryolu ile Yunanistan'a giriş çıkışlar için gece gündüz hizmete açık bulundurulmaktadır. Böylece Edirne İli, Karaağaç ve Uzunköprüden demiryolu, Kapıkule, Pazarkule, İpsaladan karayolu ile olmak üzere beş hudut kapısı vasıtasıyle Yunanistan ve Bulgaristan'a giriş sağlamak suretiyle Avrupa'ya bağlanmaktadır.

*Edirne'de Tarihi Sokullu Mehmet Paşa Hamamı*

*Edirne'de Bedesten*

**f) Edirne'de Avcılık :**

Edirne'de Kasım ayında başlayarak, Balkanlar'dan Güneye inen yabani kaz ve ördek sürüleri Tunca'yı, Meriç'i takibederek geniş Edirne ovalarına yayılır. Edirne, İpsala, Uzunköprü dolayları, Enez sazlıkları kaz ve ördeklerin en bol olduğu alanlardır. Edirne'de kışlar sert ve karlıdır. Bu yüzden kış başlayınca Istrancalardan Güneye doğru bütün alana özellikle akarsuların boylarına bol çulluk iner. Aynı çevreler yazın besli üveyiklerin bulundukları alanlardır. Ekin anızlarında Yazın ve Sonbaharda bıldırcın vardır. Edirne'de yerli olan kuşlar çil ve kekliktir. Daha çok İlin Kuzey ve Güney kısımlarını kaplayan tepelerde sık olarak raslanırsa da bu iki yerli av eskiye göre çok azalmış durumdadır. Tavşan bütün ovalarda ekin ve pancar tarlalarında vardır. Edirne'de büyük avlardan domuz, ender olarak kurt ve kunduz vardır. Kuzeydeki ormanlık alanlarda karaca ve yaban kedileri yaşar. Tilki ve çakal boldur.



*Edirne'nin Tarihî Meriç Köprüsü*

*Enez Kalesinden Bir Görünüş*



İlin akarsularında her çeşit tatlı su balıkları yaşar. Güneyde Saroz Körfezine bakan kıyılar düzdür. Mecidiye taraflarındaki küçük koy ve kumsallarda, Enez yakınlarındaki kıyılarda kamp ve balıkçılık için çok elverişli yerler bulunmaktadır.

## 4. Edirnenin tarihî yerleri, anıtları, müzeleri ve camileri

A) BİZANS DEVRİNDEN KALMA ESERLER :

**1 — Sur kalıntıları :** 19. yüzyıl ortalarına kadar muhafaza edilen surlardan bugün setler boyunda mahdut duvar kalıntıları kalmıştır.

**2 — Saat Kulesi :** Bizans Devrinde Edirne kalesinin dört tane olan köse kulelerinden bir tanesi bu gün mevcuttur. Bu kulenin üzeri 19. yüzyılda saat kulesi haline getirilmiştir. Bu gün onarılmakta ileride askeri müze olarak kullanılması düşünülmektedir.

B) OSMANLI DEVRİNDEN KALMA ESERLER :

**3 — Ali paşa kapalı çarşısı :**

Kanuni Sultan Süleymanın Sadrazamlarından Hersekli Semiz Ali Paşa tarafından Mimar Sinan'a 1569 da yaptırılmıştır. (129) dükkân vardır. Vakıflar tarafından restore edilmiş bu gün Edirnenin en işlek alış veriş yerlerinden biridir.

**4 — Bedesten :** Eski camiin yanında olup Çelebi Sultan Mehmed'in Mimar Alâattine sakfı 14 kubbe olarak yaptırdığı ve içinde (36) dış çevresinde (64) dükkân olan özel bir kapalı çarşıdır. Dört yöne dört kapısı vardır. Burası da restore edilmiş halkın hizmetine tahsis edilmiştir. Canlı bir alış veriş yeri olmuştur.

**5 — Arasta :** Murat III. ün Selimiye'ye gelir getirmek üzere Selimiye Camiinin batı yönüne Mimar Davutun yaptırdığı bir kapalı çarşıdır. (73) dükkânı vardır. Onarım ve restorasyonu bitmiş durumdadır. Pek yakında halkın hizmetine sunulacaktır.

**6 — Rüstempaşa Kervansarayı :** Kanuni Süleymanın Sadrazamı, Rüstem paşa tarafından 1561 de Mimar Sinana yaptırdığı kâgir ve iki katlı bir kervansaraydır.

(102) odası ve geniş salonları vardır. Restorasyonu bitmiştir.

1968 yılında her türlü konforu haiz olarak hizmete girecektir.

**7 — Ekmekçioğlu Ahmet Paşa Kervansarayı :** Halk arasında «Ayşe kadın hanı» diye anılan bu kervansaray 1609 da Edirne defterdarı Ekmekçioğlu Ahmet Paşa tarafından yaptırılmıştır. Bu gün harap bir durumdadır. Onarıma muhtaçtır.

**8 — Taşhan :** Edirnede tek ayakta kalan hanlardan «Taşhan» Sokullu Mehmet Paşanın Mimar Sinana 16. yüzyıl sonunda yaptırdığı bir handır. Üç şerefeli camii karşısında olup restorasyonu yapılmaktadır.

**9 — Saray Hamamı :** Edirnenin en eski hamamı olup Yıldırım Beyazıt yaptırmıştır. Selimiye Camiinin kuzey doğusundadır. Harap bir durumda olup onarıma muhtaçtır.

**10 — Mezit Bey Hamamı :** 1442 de Eflakta şehit olan pekçok hayrat sahibi Mezit Beyin yedi yol ağzında yaptırdığı hamamdır. Bugün şahsa ait olup işletilmektedir.

**11 — Tahtakale Hamamı :** Murat II. Darülhadis Camiine Vakıf olarak tahtakalede yaptırdığı bir hamamdır. 1535 de yapılmıştır. Evvelce vakıf iken bugün mülk olmuştur.

**12 — Sokullu Hamamı (Çifte Hamam):** Üç şerefeli camii karşısında Sokullu Mehmet Paşanın Mimar Sinana 16. yüzyılın sonunda yaptırdığı pek açık pek güzel bir hamamdır. Erkek ve kadınlara ait olmak üzere iki kısımdır.

Bu hamamın kadınlar kısmında bir gelin kurnası vardır. Halk arasındaki inanca göre, bu gelin kısmında yıkanan bir gelin kurduğu yuvada mesut ve bahtiyar olur-

muş. Bu hamam restore edilmektedir. Bütün konforu haiz olarak 1968 yılında hizmete girecektir.

13 — **Darüşşifa :** Darüşşifa 1484 de Beyazıt II. nin yeni imarette yaptırdığı külliye arasında bir hastanedir.

Bu devirde Avrupada eşine raslanmayan bu hastanede ruh hastaları musiki ile tedavi edilmekte idi. On kişilik bir sazende ve Ranende heyeti haftada üç gün musiki faslı yapardı. Bu musiki fasıllarından Evliya Çelebi Seyahatnamesinde «Biemri Hayyir kadir nicesi avazı sazdan hoş-hal olurlar» demekte delilerin musiki fasılları sonunda iyi olduklarını yazar.

Bugün restore edilmekte olan Darrüşşifada hastaların hücrelerini musiki fasıllarının yapıldığı havuzlu geniş kubbeli mahalli ve delilerin oturtturulduğu yerleri görmek mümkündür.

C) ANITLAR :

**1 — Atatürk Anıtı :**

Edirne'de şehrin en merkezî yerindedir. Tunçtan yapılmış olup, Atatürkü askeri kıyafet içinde ayakta göstermektedir.

Mermerden bir kaide bulunmaktadır. Kaidenin cephelerinde kurtuluşa ait kabartmalar vardır.

**2 — Balkan harbine ait şehitlikler :**
a - Söğütlükte
b - Sarayiçinde
c - Kapıkulede

**3 — Geçkinli anıtı**

**4 — Küçük Döllük anıtı**

**5 — Havsada Kurtbey anıtı**

**6 — Uzunköprü Atatürk anıtı**

**7 — Keşan Atatürk anıtı**

**8 — Keşan Tümen anıtı**

D) MÜZELER :

Edirne Müzesi 1925 yılında Selimiye Camii arkasındaki Darülkura Medresesinde kurulmuştur. Müzenin meydana gelmesinde Dr. Rıfat Osman, Arif Dağdeviren ve Müze Müdürü Necmi İge'nin büyük emekleri olmuştur.

Bölgenin arkeolojik ve etnografik eserleri toplanmış ve esas iki bölüm meydana getirilmiştir.

Halen Darültedris medresesinde faaliyette bulunan Edirne Müzesinin arkeoloji etnoğrafyada taş eserler bölümlerinde üçbin eser bulunmaktadır.

Müzenin ayrıca 1500 ciltlik kütüphanesi ve zengin bir foto arşivi mevcuttur.

Eski Eserler ve Müzeler Genel Müdürlüğü Edirne'de Selimiye Camii civarında yeni bir müze inşaası yaptırmaya karar vermiş olup inşaata 1968 yılında başlanacaktır. Edirne Müzesi pazartesi hariç hergün saat 9.00 dan 17.00 ye kadar açıktır. Ayrıca turistik mevsim süresince de müze hergün saat 9.00 dan 19.00 a kadar açık tutulmaktadır. Müzeyi ziyaret ücrete tabi olup resmi günlerde 50 kuruş, diğer günlerde ise 100 kuruştur.

E) CAMİLER :

17. Yüzyılda 314 cami bulunan Edirnede bugün ancak 80 tane kalmıştır. Bu camilerden 14 tanesi padişahlar tarafından yaptırılmıştır.

Osmanlı Mimarisinin 14, 15, 16. yüzyıllara ait en güzel örneklerini veren bu camilerden kalan belli başlı örnekler şunlardır:

**Yıldırım Bayezit Camii :**

14. Yüzyıldan zamanımıza kalabilen, Edirnenin en eski dinî yapısıdır son devirlerde birçok mahallenin ortadan kalkması sebebiyle cami şehrin güneyinde ayrı bir semtte kalmıştır.

1397 veya 1400 tarihlerinde bir Bizans Kilisesinin temelleri üzerinde inşa edilmiş, tek kubbeli ve minareli zarif bir yapıdır.

**Eski Cami :**

Çelebi Sultan Mehmet devrinde, 1414 yılında tamamlanan çok kubbeli Ulu Cami tipindedir. Mimarı Konyalı Hacı Alâattindir. 9 kubbesi vardır; ortadaki kubbenin etrafında bulunan dört paye, merkezi mekâna gidişin ilk örneğini vermektedir.



Cephede bir kubbe ve dört tonuzlu son cemaat yeri bulunur. Evliya Çelebi son cemaat yerinin musluklarından kışın abdest alanlar için sıcak su akıtıldığını yazar. Gerçekten bu tesisat son zamanlara kadar kullanılmıştır.

**Eski Cami :** Yazıları ile meşhurdur. Dahilî mekânı teşkil eden satıhlarda eski Türkçe yazılar bulunmaktadır. Vaktiyle camiin içi, kıble tarafındaki bahçenin çiçekleri ile donatılır, bu çiçekler saksılar içinde saflar arasına konurmuş.

Camiin iki şerefesi olup biri tek, diğeri iki şerefelidir.

**Gazi Mihal Bey Camii:**

Bulgaristan sınırlarından şehre girerken sağ taraftadır. Gazimihal Bey tarafından 1422 tarihinde inşa ettirilmiştir.

Son cemaat yeri bir kubbe ve tonozla örtülüdür. İç mekân, evvelâ merkezi bir kubbe ve mihrab önünden bir tonozla sınırlıdır. Kubbeli kısmın sağ ve solundan birer kapı ile geçilen yan mekânlar bulunmaktadır. Avluda bir imaret ile kıble tarafından Gazimihal Beyin mezarı vardır.

**Şah Melek Paşa Camii:**

1429 dan Şah Melek Paşa tarafından yaptırılmıştır. Gazimihal köprüsünden şehre girince hemen sağ taraftadır. Yol yükseltilmiş olduğundan halen aşağıda kalmıştır. Tek kubbeli ve minarelidir. Vakıflar tarafından onarılmış çok güzel bir yapıdır.

Avlusunda Şah Melek Paşanın mezarı bulunmaktadır. Camiin mimarisi yanında 15. Yüzyıldan kalan çinileri önemlidir. Daha önce birçoğu dökülmüş olan bu çiniler alt pencereler boyunca ve mihrapta bulunmaktadır. Duvarlardakiler altı köşeli ve firuze renklidir. Etrafları çeviren firiz halindeki çinilerde ise rumiler, palmet ve rozet motifleri bulunur. Renkleri lâcivert, açık mavi, siyah ve 15. Yüzyıl için karakteristik olan sarı renk görülür. Beylerbeyi Camii Sultan Muratın Beylerbeyinden Yusuf Sinanettin Paşa tarafından yaptırılmıştır. İnşa tarihi 1429 dur. Çok değişik bir plâna malik olan cami son senelerde tamir edilerek onarılmıştır.

Ön tarafta bir mezarlık 8 köşeli bir türbe ile biraz ilerde Beylerbeyi hamamı vardır.

**Mezitbey Camii :**

Mezitbey isimli bir kahraman tarafından 1442 yılında yaptırılmıştır. Evvelce minaresi yeşil renkli çinilerle kaplı olduğu için diğer ismi de Yeşilce camiidir. İmaret ve darphaneleri tamamen yıkılmıştır. Halen çok harap durumda olan camiin onarımına başlanmak üzeredir.

**Ayşe Kadın Camii :**

Çelebi Sultan Mehmetin kızı Ayşe Hatun tarafından yaptırılmıştır. İnşa tarihi 1469 dur. Tek kubbeli küçük bir camidir.

**Sitti Sultan Camii :**

Fatih Sultan Mehmetin ikinci eşi Sitti Mükelleme Hatun yaptırmıştır. İnşa tarihi 1482 dir. Tek kubbeli ve tek minareli bir camidir. Sitti Şah Sultanın mezarı da camiin kıble tarafındaki mezarlıktadır.

**İkinci Bayezit Camii**

Sultan Bayezit yaptırmıştır. İnşa tarihi 1488 olup Mimarı Hayrettindir. Büyük bir külliye halinde olup Osmanlı Mimarisinin Edirnedeki en büyük ve önemli abidelerinden biridir. Cami tek kubbeli ve iki minarelidir. Kubbesi 22,55 metre çapındadır. Camiin iki tarafından birer tabhanesi vardır. Mihrabı ve minberi mermerdir. Mihrabın sonundaki Hünkâr mahfeli Edirne camilerindeki ilk örnektir. Camiin önünde ortasında mermer şadırvanı olan revaklı bir avlu bulunmaktadır.

**Lâri Çelebi Camii :**

Lâri Çelebi tarafından 1514 tarihinde inşa ettirilmiştir.

**Üç Şerefeli Cami :**

2. Sultan Murat tarafından yaptırılmıştır. İnşa tarihi 1438 - 1447 dir. Mimarı belli değildir. Mimar Sinanın 6 veya 8 köşeli şemaya uygun olarak dizilmiş payeler üzerine oturan tek kubbeli camilerine bir hazırlık mahiyetinde görülebilecek olan bu camiin plânı ve yapısı Osmanlı Mimarisi için büyük bir ehemmiyeti haizdir. Burada çok kubbeli cami sisteminde büyük bir inkılâp yapılmış birbirine müsavi 4 köşe sahalar sistemi, ortaya 6 köşeli bir kaide üzerine 24 metre çapında bir pantantifli kubbe ve bunun iki tarafına 4 küçük, 4 orta kubbe yapılmak suretiyle değiştirilmiştir. Ortada duran 6 köşeli iki muazzam payeden başka ikisi methal ve ikisi kıble duvarına bağlanan 4 duvar payesi bulunmaktadır. Cami loş bir ışıkla aydınlanmakta derin bir sükûn içersinde ibadet atmosferi hüküm sürmektedir.

Camiin önünde dikdörtgen biçimindeki çok cazip revaklı avlu Osmanlı Camilerinde en eski örnek olarak tanınmaktadır. Avludan camiye açılan muazzam mermer portal Selçuk ve Osmanlı Mimarisinde ve umumiyetle islâm mimarisinde görülen portallerin en abideli ve muhteşemidir. Avlunun köşelerinde camiin dört minaresi vardır. Camie ismini veren üç şerefeli minare üstüste sıralanan kırık hatlar, zikzaklar halinde dekorlanmıştır. Bu minarede her üç şerefeye ayrı yollardan çıkılmaktadır. Tahminen 67,62 yüksekliğinde olan bu minare Selçuk ve Osmanlı minarelerinin Selimiye minarelerinden sonra en yüksek ve en genişi olarak tanınmaktadır. Evliya Çelebi; cami etrafının çiçek bahçeleri ile çevrilmiş olup saflar arasında vazolar içinde çiçekler sıralandığını ve burada da eskiden kış mevsiminde abdest almak için musluklardan sıcak su akıtıldığını zikrediyor.

Bir kubbe ile örtülü olup, üç taraftan on dört sütun üzerine on bir kubbeli bir revakla çevrilidir. Bir tane minaresi vardır ve binadan ayrıdır.

**Kadı Bedrettin Camii :**

İnşa tarihi 1530 dur. Aslında tek kubbeli olarak inşa edilen cami 1752 senesindeki büyük zelzeleden sonra çok harap olmuş ve kubbesi yıkılmıştır.

Yapılan tamiratta kubbe yerine çatı ile örtülmüştür. Önünde son cemaat yeri vardır.

**Süleymaniye Camii :**

Kanunî Sultan Süleyman'ın vezirlerinden Süleyman Paşa yaptırmıştır. İnşa tarihi 1548 dir. Bayezit Camii avlusunda tek kubbeli bir camidir. Bir minaresi ve üç kubbeli son cemaat yeri vardır.

**Süle Çelebi Camii :**

1560 tarihinde Hacı Süle isimli bir zat tarafından yaptırılmıştır. Evvelce kubbeli iken bu kubbenin zelzelede yıkılması sonucunda ahşap bir çatı ile örtülmüştür.

**Defterdar Mustafa Paşa Camii :**

Mimar Sinan tarafından yapılmıştır. Tarihi belli değildir. Defterdar Mustafa Paşa Kanuni'nin ve İkinci Sultan Selim'in defterdarı idi. Camiin kubbesi 1752 zelzelesinde yıkılmış yerine bor çatı yapılmıştır. Zarif bir minaresi vardır. 1577 tarihinde Yahya Bey isimli birisi tarafından inşa ettirilmiştir. Tek kubbe ve minaresi bulunmaktadır.

**Selimiye Camii :**

İkinci Sultan Selim yaptırmıştır. Mimar Sinanın eseridir. 1569 - 1575 tarihlerinde inşa ettirilmiştir.

«Bu camide Sinan Osmanlı ve umumiyetle dünya mimarisinde bir tek büyük kubbe ile örtülü merkez yapı şemasını en yüksek bir tesire ulaştırmıştır. Mimar Sinan diğer eserlerinde geliştirdiği yapı şemasını iyice hazırlayıp inkişaf ettirdikten sonra en büyük şahaseri Selimiye camii inşaasına başlamıştır.

31.30 metre çapında muazzam kubbenin ağırlığı 8 paye ve bunun arkasına yer-

*Edirne'nin Tarihi Selimiye, Bayezit ve Üç Şerefeli Camilerinin Birlikte Görünüşleri*

*Edirne'de Havuzlu Park*

leşen geniş payanda kemerleri üzerine taksim edilmiş (Böylece bütün iç mekânı toplu bir tesir altında birleştirmekle muazzam boşluğa şaşılacak bir vuzuhla, bir İslâm mabedinin ana hatlarını vermek imkânını kazanmıştır. (Gurlit)

*Edirne'nin Sultan Bayezit Camii*

Selimiye camiinde her taraftan son hudutlarına kadar girmiş olan muvazeneli şahane bir sükûn halinde olup değişik cazibesiyle içeri girer girmez insanı sürüklemekte ve başka bir âlemde yaşatmaktadır.

Minber, mermer işçiliğindeki yükseklik büyüklük ve güzellik bakımından bu grubun diğer şaheserlerini gölgede bırakmaktadır.

Mihrap kısmında duvarlar minberin arkası ve külâhı ile camideki bütün alt kat pencerelerinin ağırlıkları çok cazip bir çini dekoru ile kaplanmıştır. Bilhassa mihrap duvarındaki büyük panoların renk ve konpozisyonları bunları Osmanlı çiniciliğinin şaheserleri arasına koymaktadır. Mihrap kısmının sol tarafında hünkâr mahfeli devrinin en kıymetli çinilerinde çok zengin dekoru ile hemen göze çarpmaktadır.

Bu çinilerden bir kısmı 1877 - 78 Osmanlı Rus harbinde Rus Generali Skobelef tarafından söktürülerek Moskova müzesine götürülmüş sonradan yerleri boya ile kapatılmıştır. Hünkâr mahfelinin bütün duvarlarını yarıya kadar kaplayan bu çiniler kalite itibariyle çok yüksektir. Camiin ortasında 12 mermer sütuna dayanan müezzin mahfeli bulunmakta ve onun altında da mermer bir havuzdan su akmaktadır.

Camiin önünde revaklarla çevrili cazip bir avlu ile ortasında mermerden itina ile işlenmiş çok güzel bir şadırvan vardır.

Cümle kapısı mermerden stalaktiklerle çok muhteşemdir.

Cephelerdeki eşsiz nizam ve en küçük ayrıntılardaki ince güzellik seyrine doyulmaz derin bir ifade kuvveti meydana getirmektedir.

Camiin dört köşesinden yükselen 70,89 metre boyunda ve üçer şerefeli minarelerden cümle kapısındaki iki tarafındakiler üçer yollu olup her şerefeye ayrı yollardan çıkılmaktadır. Diğer minareler birer yolludur.

Selimiye camiinin kubbe yüksekliği zeminden kilit taşına kadar 43,28 metredir. Kubbenin kutru 31.30 metredir.

Osmanlı camileri gibi Selimiye bir külliye olarak inşa edilmiştir. Taş duvarlarla çevrili geniş bir avlu içerisinde yer alan Da-

*Edirne'nin Eski Camii*

rül - Sübyan, Dar-ül Kura ve Dar-ül Hadis müze ve çocuk kütüphanesi olarak kullanılmaktadır.



Bir dağ gibi heybetle yükselen cami terasının altında uzanan arasta Sultan Murat III zamanında Selimiye Camiine vakfedilmek üzere Mimar Davut Ağaya yaptırılmıştır.

Anıtlar Yüksek Kurulunun teklifi üzerine Selimiyenin Kuzey, Doğu ve Güneyinde kamulaştırılması bitirilen alanların yapı adası olarak tanzimi uygun görülmüştür. Yıkılmayan konutlar korunacak böylece eski mimarî özellik yaşatılacak yıkılan binaların yerine korunan binalar özellikle ve yüksekliğinde yapılara izin verilerek Selimiyenin haşmeti mukayese edilebilir bir şekilde ortaya çıkarılmış olacaktır.

Selimiye, Eski Cami, Üçşerefeli üçgeni içinde kalan ve tarihî eserlerin sık olması sebebiyle tarihî çekirdek diye adlandırılan alan turistik bir bütün olarak ele alınacak eski eserlerin yayalar tarafından kolaylıkla gezilmesini sağlamak amacıyla İstanbul-Edirne - Bulgaristan Avrupa yolu çekirdeğin güneyinde alınacak ve alan yayalara ayrılacaktır. Bir değişiklik tarihî çekirdeğin ortasından geçen yolun Atatürk anıtı yanından Tahmis caddesi ve Rüstempaşa Kervansarayının güneyinden geçilmesi ile temin edilecektir.

Bu üç grup eski eserin çevresinde yaya mekânları tanzim edilecektir. Üçşerefli Cami güneyinde ve değiştirilen ana yolun kenarında dükkânlarla çevrelenen bir içmekân garnizon binası önünden doğuya doğru uzanacak, güneyde Bedesten, Eski Cami ve Rüstempaşa Kervansarayının çevrelediği bir içmekâna ulaşacaktır. Buradan yaya yolları ile Selimiyeye varılacaktır.

İdarî binalar eski Vilâyet Konağı civarına alındığından Belediye ile ilgili sirkülasyon yayaları rahatsız etmeyecektir

Selimiye ile eski cami arasında düzenlenen yeşil alan arazi topoğrafyasında uyularak kademelendirilecek yer yer havuz ve kaskatlarla bir müze - park karakteri verilecektir. Mimar Sinan'ın bir anıtı daimi sergiler, Kırkpınar köşesi olacaktır. Yemişkapanı civarında sosyal fonksiyonlu ve Selimiyeye ölçü verecek bazı yapılarla (Gazino, kütüphane gibi) park sahası biraz küçültülecek ve sakin bir şekilde tanzim edilecektir. Daimi sergilerin bulunacağı yapı Arastanın sağır duvarlarının bir kısmını örtecektir.

Ayrıca batı uçta sakin bir park tanzim edilecek Kıyık Caddesi tarafındaki bir gazino parkın servis binası olarak kullanılacaktır.

Tarihî çekirdeği gezmek üzere araba ile gelen yerli ve yabancı turistler çekirdeğin çevresindeki yollardan otoparklara ulaşacak ve yaya olarak rahatça eserleri gezebilecektir.

## 5. Turizm Çalışmaları

Turizm çalışmalarında, büyük hamlelerin tahakkuku amacı ile Turizm ve Tanıtma Bakanlığınca hazırlanmış yönetmeliklerde il ve ilçe Turizm Komiteleri kurulmuş ve ayrıca turizm derneklerinin görev ve yetkilerini belirten yönetmelikler de çıkarılmıştır.

Böylece ilımizde Vali başkanlığında olmak üzere bir İl Turizm Komitesi kurulmuş. Bu komite gerek Turizm Bakanlığının ve gerekse Turizm Derneğinin çalışmalarında büyük rol oynamaktadır. Edirne'yi Tanıtma ve Turizm Derneği ise, gerek kendi bünyesinde ve gerekse Turizm Bakanlığının mali yardımları ile Festivâller düzenler; Turizmle ilgili (hudut kapıları gibi) olan yerere lisan bilir elemanlar temin eder, buralarda Türk Millî kıyafetlerini, misafirperverliğini gösteren faaliyetlerde bulunur. El sanatlarını teşvik edecek teşebbüslerde ve her türlü Turizm faaliyetlerinde ışık tutucu bir yer kapsar.

Turizm ve Tanıtma Bakanlığı Edirne Bölge Müdürlüğü, kapsamına giren Enformasyon Büroları ile İl Turizm Komitesi ve Turizm Derneği koordinasyonu ışığı altında Turizme yön ve bu çalışmalara hız verir.

Turizm ve Tanıtma Bakanlığı Edirnenin Turistik önemine binaen bir Bölge Müdürlüğü ihdas etmiş ve bu Bölge Müdürlüğü şehirde ve Kapıkule'de birer Enformasyon Bürosu kurmuştur. Ayrıca bölge olarak



*Edirnenin Turistik Kervan Oteli*



*Keşan İlçesinin Saros Körfezindeki Erikli Motel ve Plâjı*






*Kapıkule Hudut Kapımız*

Çanakkale, Tekirdağ büroları faal ve Kırklareli, İpsala büroları yakında açılmak üzere faaliyet gösterecektir.

Turizm Bakanlığı yardımları, Turizm Bölge Müdürlüğü İl Turizm Komitesi, Edirne'yi Tanıtma ve Turizm Derneğinin koordine çalışmaları ile değerlendirilmiş olup, Söğütlükte iyi nitelikte, içerisinde 5 bungolov, mutfak, çamaşırhane, duş, WC, resepsiyon ve ahşap oturma mahalleri ile daima suyu bulunan bir kamp yeri yaptırılmıştır.

Sarayiçi Tavukormanı kısmında Turizm ve Tanıtma Bakanlığınca 1 dörtlü, 2 ikili WC, 20 adet ahşap oturma yeri, 15 adet tuğla ocak ve 20 adet çöp kutusu yaptırılarak güzel bir dinlenme mahalli kazanılmıştır. Şehir merkezinde yeraltı WC ve içerisinde güzel bir havuzu bulunan modern park Belediye Başkanlığınca yapılan mali yardımlar muvacehesinde yaptırılmıştır.

Şehrin merkezindeki Turizm Derneği binası, Turizm Bölge Müdürlüğü binası ve Kapıkule Enformasyon binası, Kapıkule'de-

ki WC v.s. inşaatları bu koordine çalışmalar ve Turizm Bakanlığının mali yardımları mahsulü olmuştur.

Turizm Bakanlığı'nın yardımları ile Selimiye Camii'nin aydınlatma işi de ikmâl edilmiş bulunmaktadır.

Yurdumuza giriş yapan yabancılara önceden hitap edecek nitelikteki «Türkiye» ışıklı panoları Kapıkule ve İpsala hudut kapılarına konmuştur. Hudut kapılarından yurdumuza girişi temin eden yolların asfaltlanması sona ermek üzeredir.

Edirne'yi Tanıtma ve Turizm Derneğinin değerli çalışmaları ile bu yıl bir «HELVA SOHBETİ», SÜMBÜL VE LÂLE, ALTIN LÂLE CAZ YARIŞMASI» tertiplenmiştir. Turizm Derneğinin bu çalışmaları Turizm hareketlerinde büyük rolü olduğu gibi takdir vesilesi olmuştur.

Almanya'dan gelen Hans isimli bir Alman'a Almanca ve İngilizce kursları açtırılmış olup bu kurslardan bilûmum turizm personeli, polis, gümrük memurları faydalandırılmıştır.

Hudut kapılarında memleketimizi tanıtıcı mahiyette hediyelik eşyalar dağıtımı, milli kifayetli ve lisan bilir elemanlarla yaptırılmıştır.

Kırkpınar ve Edirne Bülteni hazırlanmış ve bastırılarak hizmete arzedilmiş, ayrıca Edirne şehir plânları yaptırılmıştır.

Güzel fayton yarışmaları düzenlenmiştir.

Edirne'yi tanıtma cümlesinden olarak fotoğraf yarışması tertiplenmiştir.

Vitrin yarışmaları yapılmıştır.

Edirne süt mamüllerinin tanıtılması amacı ile yoğurt bayramı düzenlenmiştir.

## KAPILARIMIZIN 1966 YILI GİRİŞ ÇIKIŞ İSTATİSTİĞİ

| GİRENLER | | | ÇIKANLAR | | | |
|---|---|---|---|---|---|---|
| Kapının Adı | Türk | Ecnebi | Yekûn | Türk | Ecnebi | Yekûn |
| Uzunköprü | 11592 | 65366 | 176958 | 134111 | 54134 | 188245 |
| Kapıkule | 61773 | 119073 | 180846 | 50000 | 85146 | 135146 |
| Pazarkule | 565 | 3681 | 4246 | 952 | 3533 | 4485 |
| İpsala | 4121 | 35676 | 39797 | 6521 | 35806 | 42327 |
| Karaağaç | 5182 | 4521 | 9703 | 2012 | 3539 | 5551 |
| Yekûn | 183233 | 228317 | 411550 | 193596 | 182158 | 375754 |

| BEŞ KAPIMIZDAN GİREN : | | BEŞ KAPIMIZDAN ÇIKAN : | |
|---|---|---|---|
| Türk | 183233 | Türk | 193526 |
| Ecnebi | 228317 | Ecnebi | 182158 |
| Girenler Yekûn... | 411550 | Yekûn | 375754 |

BEŞ KAPIMIZDAN GİREN ÇIKAN ECNEBİ 410475
» » » » TÜRK 376829
Beş Kapımızdan giren çıkan Türk Ecnebi yekünü 787304

### GİRİŞ ÇIKIŞ 1965-1966 MUKAYESESİ

| BEŞ KAPIMIZDAN | 1965 | 1966 | Artış |
|---|---|---|---|
| Giren Türk | 143345 | 183233 | 39888 |
| Çıkan Türk | 184061 | 193596 | 9535 |
| Giren Çıkan Türk | 327406 | 376829 | 49423 |
| GİREN ECNEBİ | 141819 | 228317 | 86498 |
| ÇIKAN ECNEBİ | 127972 | 182158 | 54186 |
| GİREN ÇIKAN ECNEBİ | 269791 | 410485 | 140684 |



Turizm Bölge Müdürlüğünün, Bölge Turizm çalışmaları kapsamına giren;

1 — Şarköy'de «Konaklama Personeli Eğitim Kursu»

2 — Edirne'de «Konaklama Personeli Eğitim Kursu»

3 — Belediye Zabıta Memurları Turizm Eğitim Kursu»

4 — Kapıkule ve İpsala Gümrük memurları Eğitim Kursları, turistle direkt olarak alâkalı olan kişiler nezdinde büyük alâka görmüştür.

### 6. Turistik Hizmet Sağlıyan Kuruluşlar

İlimiz bir hudud şehri olduğundan buradan daha ziyade geçen yerli ve yabancı turistler bir gece gibi kısa süre kalmaktadırlar. Buna rağmen hareketli bir turizm potansiyelinin yüksek oluşu konaklama tesislerinin gelişimini sağlamaktadır.

Aşağıda konaklama tesislerinin sınıf, fiatları ile birlikte bir listesi ve kapılarımızdan gelen giden turistlerin istatistiği tetkik edilecek olursa ilimizin bu yöndeki önemi kolayca anlaşılacaktır.

A) OTELLER :

| TESİSİN ADI VE ADRESİ | TEL. | TEK YATAKLI Banyolu | TEK YATAKLI Banyosuz | ÇİFT YATAKLI Banyolu | ÇİFT YATAKLI Banyosuz |
|---|---|---|---|---|---|
| Kervan Oteli | 1167 | — | — | 45 | 35 |
| Talâtpaşa Asfaltı Edirne | 1382 | | | | |
| Yeşil Otel Maarif Cad. No. 143 Edirne | 1446 | — | 10-12 | — | 18-20 |
| Rende Palas Eski İstanbul Cad. Edirne | 1458 | 20 | 15 | 30 | 20 |
| Turing Palas Çilingirler Cad. No. 62 Edirne | 1393 | — | 8 | 25 | 16 |
| Şehir Palas Çilingirler Cad. Edirne | — | — | 8 | — | 16 |
| İstanbul Oteli Çilingirler Cad. No. 55/1 Edirne | 1421 | — | 5 | — | 10 |
| Konuksever Oteli Saraçlar Cad. No. 25 Edirne | 1053 | — | 6 | — | 12 |
| Yeni Otel Hürriyet Meydanı No. 139 Edirne | 1256 | — | 8 | — | 16 |
| Işık Oteli Londra Asfaltı No. 188 Edirne | 1156 | — | 8 | — | 16 |
| Meriç Palas Hürriyet Meydanı No. 3 Edirne | 1054 | — | 6 | — | 12 |
| MOTELLER | | | | | |
| Bosfor Turizm Kapıkule Edirne | 1481 | 35 | — | 53 | — |

KAMPİNKLER

| TESİSİN ADI VE ADRESİ | TEL. | TEK YATAKLI Banyolu | TEK YATAKLI Banyosuz | ÇİFT YATAKLI Banyolu | ÇİFT YATAKLI Banyosuz |
|---|---|---|---|---|---|
| Söğütlük Kampı Karaağaç Yolu Edirne | 1112 | — | 5 | 10 | 50 çadır alır |
| BP. Kamping Ayşekadın Edirne | 1290 Turistik | — | — | — | 40 çadır alır |
| Bosfor Turizm Kapıkule | 1481 Turistik | — | — | — | 16 çadır 32 yatak |
| Petrol Ofisi Ayşekadın Edirne | | | — | — | 40 çadır alır |
| PANSİYONLAR | | | | | |
| Nil Pansiyon Maarif C. No. 22 Edirne | 1019 | — | 10 | 22 | — |

B) TURİST KABUL EDEN ÖĞRENCİ YURTLARI :

| | Tel. | Oda Sayısı | Yatak Sayısı | Yaz Aylarında |
|---|---|---|---|---|
| Salih Zorlutuna Kız Öğrenci Yurdu | 1418 | 14 | 42 | |
| Çuhacı Öğrenci Yurdu | — | 10 | 50 | » » |
| Gültekin Öğrenci Yurdu | 1486 - 1405 | 8 | 20 | » » |

Not : Yukardaki öğrenci yurtları yaz aylarında Çuhacı, Pansiyon Konak; Güldiken ise Pansiyon Turist ismi altında icrai faaliyet göstermektedirler.

Bunlardan başka zaruret karşısında yardımcı olabilecek Edirne Lisesi Kız ve Erkek Öğretmen okulları, Erkek Sanat okullarından her turizm sezonunda turizm hizmetinde yararlanılmaktadır.

C) LOKANTALAR :

| | Tel. | Adres : |
|---|---|---|
| Kervan Oteli Lokantası | 1382 | Londra Asfaltı |
| BP. Kamp Lokantası (Ömür) | 1290 | » Ayşe Kadın |
| Üçler Lokantası | — | » Yeni Çarşı PTT Arkası |
| Bahçeli Lezzet Lokantası | — | » Saraçlar Caddesi |
| Yılmaz (Kulüp Lokantası) | — | » Hürriyet Meydanı |
| Çınar Lokantası | — | » Saraçlar Caddesi |
| Aile Lokantası (Kebabçı) | 1250 | » Saraçlar Caddesi |
| Kırkpınar Lokantası | — | » Çilingirler Çarşısı |



D) EĞLENCE YERLERİ :

| | Tel. | Adres : |
|---|---|---|
| Ayvazoğlu Sineması | 1256 | Talâtpaşa Caddesi Hürriyet Meydanı |
| Maarif Sineması | 1135 | » Talâtpaşa Caddesi Hürriyet Meydanı |
| Serhat Sineması | 1097 | » Çilingirler Cadesi |
| Cumhuriyet (Yazlık) | 1200 | » Cumhuriyet Caddesi |
| İnci Sineması | 1261 | » Tavukkapı Caddesi |
| Karaağaç Sineması | — | » Karaağaç |

E) DİĞER KURULUŞLAR :

1. Otobüs İşletmeleri :

Sefer Yerleri ve Hareket Saatleri :

**İşletmenin Adı :** Serhat Otobüsleri, Güven Otobüsleri

**EDİRNE - İSTANBUL**

| Edirne'den Sa. | Da. | İstanbul'dan Sa. | Da. |
|---|---|---|---|
| 6 | 30 | 6 | 00 |
| 8 | 00 | 8 | 00 |
| 8 | 30 | 8 | 30 |
| 9 | 00 | 9 | 00 |
| 9 | 45 | 9 | 45 |
| 10 | 30 | 10 | 30 |
| 11 | 15 | 11 | 15 |
| 12 | 15 | 12 | 15 |
| 13 | 15 | 13 | 15 |
| 14 | 15 | 14 | 15 |
| 15 | 15 | 15 | 15 |
| 16 | 15 | 16 | 15 |
| 17 | 30 | 17 | 30 |

Fiatı : 10 ilâ 12,50 TL.

**EDİRNE - TEKİRDAĞ**

İşletmenin Adı : Ceylân Otobüsleri

| Edirne'den Sa. | Da. | Tekirdağ'dan Sa. | Da. |
|---|---|---|---|
| 6 | 30 | 6 | 30 |
| 10 | 00 | 10 | 00 |
| 14 | 30 | 14 | 30 |

Fiatı : 7,50 TL.

**EDİRNE - KIRKLARELİ**

İşletmenin Adı : Sönmez Otobüsleri

| Edirne'den Sa. | Da. | Kırklarelin'den Sa. | Da. |
|---|---|---|---|
| 13 | 30 | 6 | 15 |
| 14 | 30 | 7 | 00 |

Fiatı : 5,00 TL.

| İşletmenin Adı : | EDİRNE - KEŞAN | | | | Fiatı : |
|---|---|---|---|---|---|
| Hakiki Akbulut Otobüsleri | Edirne'den | | Keşan'dan | | 7,50 TL. |
| | Sa. | Da. | Sa. | Da. | |
| | 7 | 30 | 7 | 30 | |
| | 9 | 00 | 9 | 00 | |
| | 10 | 45 | 10 | 45 | |
| | 13 | 30 | 13 | 30 | |
| | 15 | 45 | 15 | 45 | |

Aynı otobüsler Uzunköprü'den geçer bu seferler dışında :

| EDİRNE - UZUNKÖPRÜ | | 4.00 TL. |
|---|---|---|
| Sa. | Da. | |
| 12 | 00 | |
| 17 | 00 | |
| 18 | 00 | |

2. Tren Seferleri:

| Nev'i | EDİRNE - İSTANBUL | | Mevki ve Fiatı I. | II. | III. |
|---|---|---|---|---|---|
| | Sa. | Da. | | | |
| Motorlu Tren | 8 | 00 | 13 Liradır (Mevki yoktur) | | |
| Posta Tren | 21 | 00 | 21 TL. | 16 TL. | 12 TL. |
| | İSTANBUL - EDİRNE | | | | |
| | Sa. | Da. | | | |
| Motorlu Tren | 3 | 40 | 13 Liradır (Mevki yoktur) | | |
| Posta Tren | 20 | 40 | 21 TL. | 16 TL. | 12 TL. |

Bu tren seferleri dışında İstanbul'dan Avrupaya ve Avrupadan İstanbul'a sefer yapan trenler Edirneye 4 Km. mesafedeki Karaağaç Tren İstasyonundan geçer.

## 7. Turistler için önemli telefon numaraları

| Tel. No. | |
|---|---|
| 1025 | Vali |
| 1021 | Emniyet Müdürü |
| 1031 | C. Savcılığı |
| 1111 | Sıhhi İmdat |
| 1114 | Devlet Hastahanesi |
| 1027 | Kapıkule Gümrük Müdürlüğü |
| 1411 | Pazarkule Gümrük Müdürlüğü |
| 1491 | PTT |
| 1490 | Turizm Bölge Müdürlüğü |

| Tel. No. | |
|---|---|
| 1391 | Edirneyi Tanıtma ve Turizm Der. |
| 1047 | Merkez Bankası |
| 1208 | T.C. Ziraat Bankası |
| 1050 | İş Bankası |
| 1207 | Emlâk Kredi Bankası |
| 1368 | Vakıflar Bankası |
| 1086 | Halk Bankası |
| 1201 | T. Ticaret Bankası |
| — | Akbank |
| 1142 | Rıza Ataktürk (Güven Sigorta) |
| 1354 | Saim Arseven (Şeker Sigorta) |
| 1412 | DDY Gar Müdürlüğü |
| 1125 | Serhat Otobüsleri |
| 1366 | Güven Otobüsleri |
| 1069 | Bulgar Konsolosluğu |
| 1074 | Yunan Konsolosluğu |
| 1391 | Merkez Turizm Şefliği (İnfermation) |

# IX / EKONOMİK BÖLÜM

*«Siyasi, askeri muzafferiyetler ne kadar büyük olursa olsunlar, iktisâdî muzafferiyetler ile tetviç edilemezlerse huzule gelen zaferler payidar olamaz, az zamanda söner.»*

K. ATATÜRK

## 1. Giriş

Edirne İlinin ekonomisi tarıma dayalıdır. Edirne'nin eski ticarî merkez ve faaliyetlerinin sınıra çok yakın bulunmasından kaybetmiş ise de son zamanlarda bilhassa turistik durumunun elverişliliği de eklenerek ticareti hareketlenmiştir.

Edirne Trakyanın okullar şehri olarak da tanınmaktadır.

Ticaretin diğer bir kolu olan Bankacılık hizmetleri de, hemen hemen büyük Bankaların şubelerinin bulunması ile yoğundur.

Elektrik tesisinin yeteri gibi kurulamamış olmasından gelişeceği umulan ziraî sanayii kurulamamıştır.

Edirnenin ticaretinin dayalı olduğu tarımsal ürünler ile hayvansal ürünlerdir.

Endüstriyi; un, yağ, buz fabrikaları ile mandıralar teşkil etmektedir.

Edirne İlinde faal nüfusun % 65 i tarım ve hayvancılık ile uğraşmaktadır. İlde tarımla uğraşanlar, ziraat ile hayvancılığı birlikte yapmakta olup 203.100 çiftçi nüfusuna göre ferd başına düşen yıllık safi gelir 2137 TL. dır.

Hayvancılık genel olarak mer'a hayvancılığına dayanmaktadır. 1965 yılına yöre İlde 755.785 adet hayvan mevcuttur.

Kıvırcık koyun yetiştiriciliği Edirnenin özelliği ve karakteristiğidir.

Ormancılık bakımından zenkin sayılmadığından, orman ürünleri üretimi ileri değildir.

Maden türleri bakımından oldukça bol ise de işletmelerinin ekonomik olmayışı ve bu sahada gerekli bilgi ve teknik yeterince olmadığından bilhassa maden ve madencilik çalışmaları azdır. Yeraltı zenginlikleri bakımından yalnız maden kömürü işletilmektedir.

1965 yılı Edirne İli vergi tahakkuku 21.520.061 lira ve tahsilatı da 21.353.514 liradır.

## 2. Ticaret Hayatı

A) GENEL BİLGİLER :

Edirne, Balkan Harbinden önce ticarî bakımdan çok gelişmişti. Ancak Balkan, Bi-

rinci Dünya ve İstiklâl Harpleri sonunda hinterlandı çok daraldığı ve hudud üzerinde kalması, halkının başka yerlere göçetmesi, tahribata uğramasından ticarî hayatı kısırlaştı.

Ancak son zamanlarda gerek devlet yatırımları ve gerekse halkına güven gelmesinden yapılan özel sektör yatırımları ile ticarî hayatı da canlandı.

Bilhassa okulların şehirde çokluğu tüketici nüfusu arttırmaktadır.

Ticarî kuruluşlar arasında Ticaret ve Sanayi Odaları ile Ticaret Borsaları ve Ziraat Odaları bulunmaktadır.

Edirne Ticaret ve Sanayi Odası 1923 yılından evvel kurulmuştur. Ayrıca Keşan ve Uzunköprü İlçelerinde de ticaret ve sanayii odası vardır.

Edirnede küçük esnaf ve sanatkârların kurdukları Esnaf ve Sanatkârlar Dernekleri de bulunmaktadır.

Edirnenin ticarî faaliyetlerinin merkezleri olarak, coğrafî ve ekonomik nedenlerden Edirne, Keşan ve Uzunköprüdür.

İlimizin başlıca ticaretini tarımsal ürünler (Hayvancılık dahil) teşkil etmektedir. Bunlar da buğday, arpa, kuşyemi, susam, ayçiçeği, süpürgeteli, şeker pancarı, sebze ile büyük ve küçükbaş hayvan eti, yapağı, deri ve Edirne adı ile meşhur peynirdir. Ticareti, tüketici nüfusu çok olan İstanbul İli iledir. Bu ürünleri ilin ihracaatını da teşkil etmektedir.

### B) EDİRNE TİCARET VE SANAYİ ODASI KURULUŞU :

Edirne Ticaret ve Sanayi Odası 1923 ten önce kurulmuştur. Oda, kendi imkânları ile Saraçlar Caddesinde yaptırdığı modern binada çalışmaktadır.

**Fonksiyonu :**

Oda, 5590 sayılı kanuna göre çalışmakta olup meslek, ahlâk ve tesanübü korumak, ticaretin genel yararlara uygun olarak girişmesine çalışmak ve diğer meslekî hizmetleri görmektir. Tüzel kişiliği haiz bir kamu kurumudur.

**Organları :**

Meslek gruplarının seçtiği üyelerden meydana gelen meslek komiteleri ile bunların seçtiği oda meclisidir. Oda meclisi üye sayısı 20 kişidir. Oda meclisi kendi arasından yönetim kurulu seçer yönetim kurulu da 7 kişidir. Odanın Meclis Başkanı Mustafa Uzer ve Yönetim Kurulu Başkanı Ziya Alp'tir.

1967 sonu itibariyle Odaya 996 tacir ve sanayici kayıtlıdır.

### C) İLDEKİ DİĞER TİCARET VE SANAYİ ODALARI :

Edirne İlinde Edirne Şehrinden başka Keşan ve Uzunköprü İlçe Merkezlerinde de Ticaret ve Sanayi Odası bulunmaktadır. Keşan Ticaret ve Sanayi Odası Yönetim Kurulu Başkanı Eyyüp Ergene, Uzunköprü Ticaret ve Sanayi Odası Yönetim Kurulu Başkanı İhsan Uysaldır.

### D) EDİRNE TİCARET BORSASI :

**Kuruluşu :**

Edirne Ticaret Borsası 1.6.1924 gün ve 163/1455 sayılı Bakanlar Kurulu kararıyla kurulmuş ise de 1926 yılında faaliyete geçebilmiştir. Borsa 1959 yılında kendi imkânları ile 624.684 TL. sına yaptırdığı modern Borsa sarayı binasına geçmiştir.

Borsanın bu bina dışında süpürge teli diğeri yapak, deri ve kıl alım satımları için iki satış mahalli daha vardır.

**Fonksiyonu :**

Borsa, Kuruluş Kanununa göre çalışmaktadır. Borsaya dahil maddelerin alım - satımını tanzim ve tescil etmek, her günkü fiatlarını usulü dairesinde tesbit ve ilân etmek, alıcı ve satıcıların vecibelerini gösteren genel kaide ve hükümler vücuda getirmek, fiatları takip ederek fiat haberleşmesi yapmak, borsaya dahil malların tiplerini ve vasıflarını tesbit için lâboratuar ve teknik bürolar kurmak ve borsa örf ve âdetlerinin tesbit ve ilânıdır.



TEŞKİLÂT :

**Borsa üyeleri :**

Borsaya kayıtlı üye sayısı yıllar itibariyle aşağıdadır.

| Yıllar | Üye Sayısı |
|---|---|
| 1955 | 303 |
| 1956 | 312 |
| 1957 | 334 |
| 1958 | 347 |
| 1959 | 370 |
| 1960 | 403 |
| 1961 | 365 |
| 1962 | 388 |
| 1963 | 427 |
| 1967 | 406 |

**Borsa Organları :**

Borsanın üç organı vardır.

a) Meslek Komiteleri :

Borsaya kayıtlı üyeler iştigâl konuları itibariyle 5 meslek grubuna ayrılmıştır.

| Meslek Grubu | Üye Sayısı (1963) |
|---|---|
| 1 - Zahireciler | 78 |
| 2 - Un, yarma ve bakliyat | 47 |
| 3 - Yağlı tohumlar | 42 |
| 4 - Mandıra, deri ve yapak | 48 |
| 5 - Süpürge imalâtçıları | 212 |

b) Borsa Meclisi :

Borsa meclisi 10 üyeden kuruludur.

c) Borsa Yönetim Kurulu :

Borsa Yönetim Kurulu 5 üyeden kuruludur.

Kotasyon :

Borsaya dahil maddeler bu maddelerin en az miktarları aşağıda gösterilmiştir :

| Madde grubu | Madde ve en az miktarı |
|---|---|
| Hububat | Arpa, buğday, çavdar, kaplıca, çeltik, kuşyemi, mısır, yulaf (11 Kg.) darı, pirinç (50 Kg.) |
| Hububat Mamûlleri | Un (72 Kg.) |
| Bakliyat Mamûlleri | Bakla, burçak, fasulya, mercimek, nohut (50 Kg.) |
| Yağlı Tohumlar | Ayçiçeği, kolza, susam, süpürge tohumu (50 Kg.) |
| Nebati Yağlar | Her nevi (15 Kg.) |
| Hayvani Yağlar | Krema (15 Kg.) sadeyağ (5 Kg.) |
| Çeşitli gıda maddeleri | Soğan (250 Kg.) Peynir (15 Kg.) |

ALIM - SATIM

A) Kampanya süresi :

Borsaya dahil bulunan maddelerin kampanya süreleri :

Arpa : 15 Haziran - 31 Ağustos

Buğday : 1 Temmuz - 30 Haziran

B) Alım satımlarda usul, şekil ve zaman

Edirne Ticaret Borsasına dahil bulunan maddelerin müstahsil satışları borsa içinde yapılır. Satış usulü, açık arttırmadır.

Muameleler, genel olarak hazır mal peşin tediye esası üzerinden yapılmaktadır. Alım satımlar her gün saat 09 da başlar ve satış için kaydettirilen malların bitimine kadar devam eder.

Anlaşmazlıklar :

Taraflar arasında çıkan anlaşmazlıklar özel şekilde halledilmektedir.

Edirne Borsası İstanbul piyasasının tesiri altındadır.

İldeki diğer Ticaret Borsaları :
Edirne İlinde Keşan ve Uzunköprü ilçelerinde de Ticaret Borsası vardır.

E) PAZAR VE PANAYIRLAR :

a. Edirne Belediye sınırları dahilinde kurulan pazarlar ve günleri. Edirne (Merkez) Pazartesi günü.

b. İlçe, bucak ve köylerde kurulan pazarlar ve günleri :

| | | | |
|---|---|---|---|
| Havsa Merkezinde | Cumartesi günü | | (Eylül ayında panayır olmaktadır) |
| Uzunköprü » | Perşembe | » | |
| Kırcasalih » | Çarşamba | » | |
| Keşan » | Cumartesi | » | (Eylül ayında panayır olmaktadır) |
| İpsala » | Çarşamba | » | (Ağustos ayında panayır olmaktadır) |
| Enez » | Cuma | » | |
| Meriç » | Salı | » | |
| Lalapaşa » | Perşembe | » | (Ağustos ayında panayır olmaktadır) |
| Süleoğlu » | Cuma | » | (Ağustos ayında panayır olmaktadır) |

F) EDİRNE MERKEZ VE İLÇELERİNDE ŞUBE VE AJANSLARI OLAN BANKALAR :

**Merkez :**

T. C. Merkez Bankası
T. C. İş Bankası
T. C. Ziraat Bankası
T.C. Ziraat Bankası (Balıkpazarı Ajanı)
T. C. Vakıflar Bankası
Türk Ticaret Bankası
T. Emlâk Kredi Bankası
Yapı ve Kredi Bankası
Türkiye Halk Bankası
Akbank

**Enez :**

T. C. Ziraat Bankası

**Havsa :**

T. C. Ziraat Bankası

**İpsala :**

T. C. Ziraat Bankası

**Keşan :**

Akbank
Türk Ticaret Bankası
T. C. Ziraat Bankası
Yapı ve Kredi Bankası

**Meriç :**

T. C. Ziraat Bankası

**Uzunköprü :**

Şekerbank
T. Ticaret Bankası
T. C. Ziraat Bankası
Türkiye İş Bankası

## 3. Endüstri Hayatı

A) GENEL BİLGİLER :

Edirne endüstri hayatı ilin coğrafî konusu, elektrik ve ulaştırma gibi alt yapı buluşlarının yetersizliği nedenleriyle gelişememiştir.

Edirne İlinde endüstri tarıma dayanmaktadır. Küçük yatırımlar halinde ve özel sektör tarafından kurulmuştur.

B) EDİRNE ENDÜSTRİ KURULUŞLARI :

Edirne İlinde endüstri kuruluşları Edirne, Keşan, Uzunköprü, İpsala, Havsa, Enez'de bulunmaktadır. Bu işletmelere ait tablo karşı sahifededir :



**Edirne İlinde sanayi siciline kayıtlı işletmeler :**

| Sicil No. | İştigâl Mevzuu | İşletmenin Ünvanı | İşletmenin Yeri |
|---|---|---|---|
| 571 | Trakya Koll. Şti. Un imâli | Trakya Koll. Şti. | Edirne |
| 1157 | Un imâli | Hasan Osma | » |
| 6665 | Zahire kırmacılığı, değirmen | Erdoğan Dönertaş | » |
| 6636 | Zahire kırmacılığı, değirmen | Cevat Ağaoğulları | » |
| 8691 | Ekmek imâli (Fabrikası) | Ekmek Fabrikası | » |
| 294 | Buz Fabrikası ve frigori depo | Karaağaç buz fabrika ve soğuk Dep. | » |
| 293 | Nebati yağ fabrikası | Ahmet Muhtar Çetin ve oğ. | » |
| 295 | Nebati yağ imâli | Güven yağ fabrikası | » |
| 1158 | Yağ Fab. İşletmesi | Trakya Koll. Şti. | » |
| 454 | Soğuk hava deposu | Soğuk Hava Deposu - Belediye | » |
| 453 | Elektrik istihsali | Elektrik işletmesi - Belediye | » |
| 9507 | Nebati yağ imâli | Mehmet N. Erk - Nuri Yiğit | Uzunköprü |
| 6572 | Ekmek fırını | Süleyman İmren | » |
| 6542 | Beyazpeynir imâli | Rasim Erk | » |
| 560 | Un ve yağ imâli | Aziz Yağcı | » |
| 562 | Un ve nebatî yağ imâli | Mehmet Gökdemir | » |
| 7744 | Çeltik kırma fabrikası | Buzcular Koll. Şti. | » |
| 5311 | İplik imâli | Ahmet Tüzel | » |
| 559 | Nebati yağ fabrikası | Zeki Engin ve Hakkı Yücel | » |
| 561 | Nebati yağ fabrikası | Halil Orkan ve Ahmet Yayalar | » |
| 7723 | Nebati yağ imali | Ravalı Koll. Şti. | » |
| 563 | Un nebati yağ ve çeltik imâli | Buğdayca Koll. Şti. | » |
| 9292 | Ayçiçeği Fabrikası | Ahmet Arı | » |
| 564 | Elektrik istihsali | Elektrik Fabrikası - Belediye | » |
| 9210 | Un Fabrikası (Un imâli) | Tahir Görür (İbriktepe) | İpsala |
| 455 | Değirmen ve yağhane | Ataç Sanayi ve Ticaret AŞ. | Havsa |
| 6587 | Kaşar peyniri imalâthanesi | Alâttin Çiroz | Enez |
| 8148 | Kaşar peyniri | Yörükoğulları Koll. Şti. | » |
| 568 | Yaprak tütün bakımı | Tekel Müdürlüğü | Edirne |
| 7187 | Kaşar peyniri ve krema imâli | Çuhacılar Koll. Şti. | Keşan |
| 8931 | Kaşar peyniri ve krema imâli | Salim Evgen | » |
| 569 | Yeal biskü fabrikası | Yakup Ersoy | » |
| 570 | Nebatî yağ ve tahin imâli | Temizliş Koll. Şti. | » |
| 8180 | Tamirhane | Yılmaz Kardeşler Koll. Şti. | » |
| 568 | Elektrik istihsali | Elektrik Fabrikası - Belediye | » |

C) MADENCİLİK :

Edirne İli içinde ruhsatnameye bağlanmış madenlerden; maden kömürü, fosfor tuzu, mangenez ve kurşun vardır.

Bu madenlerden yalnız maden kömürü sahalarında işletmeye geçilmiş diğerleri arama safhasındadır.

İlde Mevcut Ruhsatnameler :

1 — a) 30 adet maden kömürü işletme ruhsatnamesi; bunlardan iki adeti işletme imtiyazlıdır.

b) 47 adet maden kömürü arama ruhsatnamesi; bunlardan da 18 adeti 6309 sayılı maden kanununun 57. maddesinden istifade ile işletmeye geçmişlerdir.

2 — 32 adet fosfor tuzu madeni arama ruhsatnamesi mevcuttur.

3 — 5 adet manganez madenî arama ruhsatnamesi mevcuttur.

1967 malî yılında ruhsatname sahiplerine irtibat memurluğunca (47550) tonluk maden kömürü imariye tezkeresi verilmiş olup, ton başına 50 kuruş devlet hakkı alındığından, ceman (23775) lira devlet hakkı tahsil ettirilmiştir.

1967 takvim yılında muhtelif cins maden için ruhsatname talebine ait Vilâyetimize Tabiî Kaynaklar Bakanlığınca (7) adet maden kömürü arama ruhsatnamesi tanzim olunarak, Vilâyetimizce sahiplerine tevdi olunmuşlardır.

Keza 1967 takvim yılında; geçmiş ve bu yılki müracaatlardan (27) müracaat hakkında maden kanununun muhtelif madde hükümlerine göre Vilâyetçe red kararları verilmiş ve bu kararlar Bakanlıkça tasdik edilmiştir.

Ayrıca 1967 takvim yılında Maden Tetkik ve Arama Enstitüsü tarafından Vilâyetimiz hudutları dahilinde demir ve uranyum madeni aramak üzere ruhsatname verilmesi için müracaatta bulunulmuştur.

*«Milli Ekonomimizin temeli ziraattır.»*
*«Kılıç ve saban bu iki fatihten birincisi ikincisine daima mağlup oldu.»*

**K. ATATÜRK**

## 4. Tarım Hayatı

A) TARIM :

**a. Genel Bilgiler :**

Edirne İli ekonomik strüktür bakımından endüstriyel gelişmeye de müsait olup ancak endüstriyel aktivite olarak hayvancılık ve bunun tabiî neticesi olan kaşar ve beyaz peynir endüstrisini inkişaf ettirmiş bunun yanında ayçiçeğinden, ayçiçeği yağı fabrikası un ve kiremit fabrikaları kurmak suretiyle yurt hizmetinde müstesna yerini almış bulunmaktadır. İlerde diğer endüstri kollarının da gelişeceğini ümit etmekteyiz. Bu faaliyetlerinin dışında köy ve kasabalarda yaşıyan vatandaşlarımızın % 90 nı geçimlerini bitkisel ve hayvansal ürünlerden temin etmektedirler. Hayvansal ürünlerin piyasamızda devamlı müşteri bulması bakımından hayvancılığın geliştirilmesi piyasaca artan bir oranda zorlandığı halde meraların ağıl otlatılması suretiyle iyi ot varyetelerinin eksilmesi burada hayvancılığımızın beklenen gelişmeyi sağlamasına engel olmaktadır.

Beslenme sıkıntısı çeken hayvancılığımızın yanında % 15 kadar açık nadas sistemi hariç bırakılırsa ilimizde umumiyetle entansif ziraata doğru meylin gelişmekte olduğu memnuniyetle müşahade edilir. Bugüne kadar yapılanın yanında bundan sonra yapılacak olan sulama ve kurutma şebekeleri tahakkuk ettiği taktirde entansif ziraat % 100 e erişecektir. Bu sistemler ziraatimiz garantili hale getirecektir.

İlimizde halen buğday, arpa, yulaf, çavdar, nohut, çeltik, darı mercimek, mahlut, burçak, fiğ, fasulye, hayvan pancarı, şeker pancarı, ayçiçeği, afyon, keten, kendir, pamuk, susam, patates, bostan, soğan ve sarımsak buna ilâveten sulanan arazide domates, patlıcan, kabak, bamya, hıyar, pırasa, biber, yeşil fasulya, lahana, taze bakla ve havuç meyve olarak da elma, armut, ayva, badem, ceviz, dut, erik, iğde, kayısı, kiraz, şeftali, döngel, üzüm, vişne, zerdali ve incir yetiştirmektedir.

**b. İlimizde Tarımın Bugünkü Durumu :**

*aa. Arazinin tarımsal yönden bölümü.*

Saroz Körfezinden Lalapaşa İlçesine doğru hafif tatlı bir meyille uzanan il arazisi semi arid olup yıllık yağış ortalaması 550-630 mm. arasında değişiklik göstermektedir. Bu yağış ise daha ziyade kış aylarında yağmaktadır. Bu sebepten kış yağışlarının toprakta depo edilmesi bakımından ilimizde toprak işlemesi ehemmiyet kazanmaktadır. 1 No. lu tabloda yağışın yıl ve aylara olan oranı gösterilmiştir.

(1) Tarla arazisi :

Halen işletilen tarla arazisi 2805266 dekardır, bu miktarın 483243 dekarı nadasa

bırakılmakta olup 2321023 dekarı devamlı bir surette ekilmektedir. Bu ekilen kısımda üstünlüğü tür bakımından hububat ziraatı kazanmaktadır. Bundan sonra sıra ile arpa, yulaf, mısır, çavdar ve çeltik ziraatı buğdaydan sonra tarla ziraatı sahalarını kaplamaktadır.

Bu arazide ayrıca baklagillerden fasulye, fiğ, burçak, mercimek ve nohut ile endüstri bitkilerinden ayçiçeği, şeker pancarı, susam, pamuk, afyon, keten yetiştirilmektedir. Bu saydığımız ürünler tarla ziraatında mühim yer işgâl etmekle beraber bu ziraatle uğraşan çiftçilerimizin hayat seviyesinin yükselmesine ehemmiyetle etki yapmaktadır.

(2) Meyvecilik ve bağlık arazi :

Meyvecilik ve bağcılık beklenen seviyeye ulaşmamış olmakla beraber yeni ve ümit verici belirtileri müşahade etmekteyiz. Tarım teşkilâtının çiftçilerimizle vaki temasları neticesinde teknik bağ ve bahçe kurma taleplerinin günden güne artmakta olduğu memnuniyetle görülmektedir.

Bu ana kadar meyvelik ve bağlık olarak kullanılan arazi 68450 dekar olup bunun 23760 dekarı meyvelik ve 44690 dekarı bağlıktır. Meyvecilik ve bağcılık mevzuunda Merkez ve Uzunköprü lider durumdadır.

(3) Sebzelik arazi :

İlimizde dış memleketlerde döviz sağlama bakımından sebzecilik alâka ve üzerinde ehemmiyetle durulması icabeden bir konudur. Her ne kadar İlçe ve İl Merkezlerinde nehir, akarsular ve arteziyen kuyularının bulunduğu yerlerde sebzecilik yapılmakta ise de ancak mahallî ihtiyaçtan artan ihtiyaç fazlasını civar illere gönderebilmektedir. İlimizde halen 3664 dekar arazide sebzecilik yapılmaktadır. Kooperatifleşme ve geniş serler tesis etmek suretiyle dış memleketlere sebze ihracına yönelmek icabetmektedir.

Bu yöne dönmek için bol ve ucuz elektrik enerjisine ve bu enerjiyle işleyecek serlere ihtiyaç vardır. İlimizin ucuz ve bol enerjiye kavuşması ile Avrupa piyasalarında sebzecilikte mevki alacağına inanmaktayız.

(4) Sun'î çayır ve yoncalıklar :

İlimizin bazı dere kenarlarında ve taban suyu yakın yerlerinde sunî çayır ve yoncalıklar görülmektedir. Bunlardan başka kıraç sahalarda Tarım Bakanlığının yardımı ve çiftçilerimizin gayretleriyle kurulmuş korungalıklar mevcut olup gerek bunların ve gerekse yoncalıkların genişletilmesi hususunda gayret göstermekteyiz. Bugün ilimiz dahilinde 22670 dekar sun'î çayır, yoncalık ve korungalık mevcuttur.

(5) Tabiî çayır ve mera arazisi :

İlimizde meralar genellikle arızalı yufka topraklı sahalarda bulunmakta olup senelerden beri ağıl otlatma dolayısıyla kıymetli ot varyetelerini kaybetmiş ve iyi bir mera olmak vasıflarından mahrum bulunmaktadır.

Halen meraların kapasitesi üstünde otlatmaya tabi tutulması rotasyon metodu ile otlatma yapılmaması ileride ilimizi zor problemlerle karşı karşıya getirecektir. Ağır otlatma suretiyle karakterinden çok nitelikler kaybetmiş olan bu durumdaki çayır ve meralar 456084 dekardır.

(6) Diğer ziraate faydalı olmayan arazi:

Yukarıda gösterilen araziden geriye kalan 864485 dekar araziyi kayalık, bataklık, orman ve fundalık arazi teşkil etmektedir. Bataklık arazinin ıslahı devletçe ele alınmış bulunduğundan ilerde verimli topraklarımızın artacağı tabiî bulunmaktadır. Tablo II. bakınız.

*bb. Çiftçi sayısı ve arazinin çiftçi ailelerine dağılışı :*

Edirne İli 268 köy, 11 nahiye ve 8 ilçesinde yaşıyan çiftçi ailesi nüfusu 204184 olup, irili ufaklı ziraî işletme adedi 40620 dir. Bu ziraî işletmelerinin toprak durumu aşağıdaki cetvelde gösterildiği gibidir.

| Aile İşletmesi | Adedi | Nüfus | Toplam arazi |
|---|---|---|---|
| 1 den 5 hektara kadar | 12000 | 60000 | 40000 |
| 5 » 10 » » | 18120 | 90000 | 137350 |
| 10 dan daha yukarı | 10500 | 53120 | 158000 |
| TOPLAM | 40620 | 204184 | 335350 |

Buna göre aile başına ortalama 8 dekar 254 m² tarla arazisi 19 dekar 879 m² sun'î çayır, mera sebzelik ve bağlık düşmektedir ki her çiftçi ailesinin toplam olarak istifade ettiği toprak 28 dekar 133 m² civarındadır.

*cc. Tarım Sistemleri :*

İlimizde kuru ve sulu olmak üzere iki çeşit tarım sistemi uygulanır.

*Uzunköprü - Sığırcık Sulama Tesisi İnşaatı*

(1) Kuru Tarım Sistemi :

Bu sistem sulama imkânından mahrum ve yağışı ay ve mevsimlere göre normal olmayan mıntakalarda tatbik edilir. İlimizin kış yağışları bol olduğu ve bahar yağışlarının kışa nazaran daha az olduğu 1 No. lu tablonun tetkikinden de anlaşılmaktadır. İlişik 1 No. lu tablo İlimize 9 sene içinde her ay ayrı ayrı, düşen yağmur mikdarını göstermektedir. Bu cetvelin tetkikinden de anlaşılacağı üzere kuru tarım sisteminde ziraat yapılan ilimize düşen yağmur kuru sistemin talebini aşağı yukarı karşılayacak niteliktedir. Bu itibarla mevcut tarla arazisinin % 75 i devamlı kapalı nadas sistemine tâbi tutulmakta ve ancak % 25 i kadarı kara nadasa terk edilmektedir. Bu sistemde ekilen ürünler genellikle buğday, arpa, yulaf, çavdar, mahlut, ayçiçeği, kolza, susam



*Havsa Yolageldi Göleti*

burçak, fiğ, mısır, nohut, mercimek ve bostandır.

(2) Sulu Tarım Sistemi :

İlimizde bulunan arazi halen az olmakla beraber ilimizde mevcut nehir, akarsu ve artezyenlerden istifade etmek suretiyle sulu ziraat da yapılmaktadır. Deniz seviyesinden pek yüksek olmayan 0 ile 60 ve yüksek noktası 512 metre rakım arasında yüksekliği değişen engebeli bir ova karakterinde olan ilimizin geniş sulama imkânlarına sahip olduğu düşünülürse ilimiz müreffeh bir istikbalin halen bir namzeti vaziyetindedir.

Buraya sarfedilecek madde ve emek boşa olmayacak ve bugünkü nüfustan çok daha fazla nüfusu besleyecek hale gelecektir. Halen geniş imkânlara sahip olmasına rağmen 1500 hektar arazi sulanmaktadır. Sulanan arazide yetiştirilen bitki türleri olarak elma, armut, kayısı, şeftali, erik, badem, ceviz, kiraz, vişne, döngel, zerdali, ayva, çeltik, pancar, yonca, çayır ve çeşitli sebzeler yetiştirilmektedir.

*dd. Tarım ürünlerinin ekiliş sahaları ve üretim miktarları :*

Edirne İli Akdeniz ve Karadenizin tesiri altındadır. Burası iki deniz arasında bir koridor durumunda olması dolayısıyla bol ceryanlıdır. Deniz seviyesinden irtifai 0 ile 60 ve Lalapaşa, Hamzabeyli Köyü cıvarındaki Ayakbaba Dağının 512 metreyi bulan tepesi göz önüne alınırsa ilimiz arazisinin büyük bir kısmının engebeli bir ova karakterinde olduğu derin ve verimli toprakları ile en modern ziraate elverişli olduğu anlaşılır. Bu ovada fazla yüksek dağların bulunmaması denizlerden gelen bulutların Yazın karalar üzerinde sağlam tutunamaması Yaz yağışlarının normâl cereyan edememesine sebep olmaktadır. Bu sebepten İlkbahar ve Kış ayları «Kışın yağışı fazla olmak su-

*Meriç - Akçadam Sulama Tesisi Çelik Ayaklı İsale Hattı.*

*Edirne - Sazlıdere Toprak Muhafaza Teras Çalışmaları*

retiyle» yağışlı ve rutubetli geçmektedir. Dolayısıyla Sonbahar, Kış ve İlkbahar mevsimlerinde nisbî rutubet yüksektir. İklimi yukarıda arzedilen karakterde olan ilimizin yetiştirdiği mahsûller sahalarıyla üretim mikdarları ilişik II ve III No. lu tabloda gösterilmiştir.

*ee. Tarımda kullanılan makine ve çift hayvanları :*

İlimizde kültür arazisinin % 75 i hayvanlarla işlenmekte ve % 25 i ise traktörlerle işlenmektedir. Çift hayvanları mevcudu at, kısrak, katır, öküz ve manda olmak üzere 60675 adettir. Traktör mevcudu ise diğer gaz ve benzinli olmak üzere 1188 adettir. Biçer döğer 172 traktör pulluğu soklu 1547, traktör pulluğu diskli 237, vanvey 62, diskaro 486, kültüvatör 26, mibzer hayvanlı 21, traktörle çalışan mibzer 120, çayır makinası 20, pamuk mibzeri 3, biçer bağlar 218, orak makinası 264, harman makinası 102, tınaz makinası 1506, santrüfiş 91, motopomp 1048, balya makinası 34, hayvanla tırmık 4517, traktörle tırmık 205, tröyler 772, adettir. Tablo IV. e bakınız.

*ff. T.C. Ziraat Bankasının Edirne ili merkez ve ilçelerinde zirai kredi Plâsmanları :*

İlimizde ziraatın makinalı ziraata ve sanayi gübre kullanmaya geçişinde Ziraat Bankasının rolü büyük olmuştur. Edirne Ziraat Bankasının 1966 yılında açtığı çeşitli Kredi toplamı 9625000 lira olup, bu krediden 7856 çiftçi faydalanmıştır. Yine aynı banka 1967 yılında 11012000 lira kredi açmış ve bu krediden 8540 çiftçi faydalanmıştır. Ayrıca merkez kazaya bağlı kooparatifler 1967 de 3963599 lira 26 kuruş kredi açmış ve 3705 çiftçi faydalanmıştır.

Şu halde Edirne Ziraat Bankasınca Lalapaşa İlçesi dahil çiftçiye ödenen para 14.975.599 lira 26 kuruştur. Şubeler itibariyle ilimiz çiftçilerine ödenen kredi plâsmanları şöyledir :

| Şubenin Adı | 1967 de Bankaca Ödenen Kredi | Alanın Adedi | Kooparatifçe Ödenen | Alanın Adedi |
|---|---|---|---|---|
| Merkez ve Lalapaşa | 11012000 TL. | 8540 | 3963599,26 TL. | 3705 |
| Uzunköprü | 12889856 » | 1402 | 8945938 » | 2753 |
| İpsala | 1544485 » | | 4035300 » | 2273 |
| Havsa | 5518674 » | 2575 | 1020697 » | 1095 |
| Enez | 305248 » | 33 | 1602663 » | 1189 |
| Keşan | 4068051 » | 575 | 3085614 » | — |
| Meriç | 5231798 » | 1514 | 1921604 » | 973 |

B) SULANIR ARAZİ :

*aa. Bu günkü durumu :*

İlimizde 15000 dekar arazi çeşitli su kaynaklarından yararlanarak sulanmaktadır. Bu türlü arazide meyve, şeker pancarı, çeltik, sebze ve yonca yetiştirilmek suretiyle arazi değerlendirilmektedir. İlimizde bu tesislerin dışında Toprak Su Teşkilâtı kurulduğu günden beri de bu kurulca yapılan merkez kirişhane 4000, Kazanovada 5000, Uzunköprü Sığırcılıda 2000, Meriç Akçam Köyünde 4000, merkez Yağcılıda 1500 Merkez Süleoğlunda 2500, Merkez Büyükgerdelli Köyünde 1500, Merkez Orhaniyede 500 dekar ceman 21000 dekar arazi sulama rejimine alınmıştır. Bundan başka aynı kurulca Havsa Yolageldi Köyünün göl yeri mevkiinde 500000 m³ su toplıyan rezeruvar ile Uzunköprünün Kumluca mevkiinde 380000 m³ su toplıyan diğer bir rezeruvar yapılmıştır. Son yıllarda Devlet Su İşleri tarafından 2750 dekar arazi su altında kalmıştır.

*bb. Sulama çalışmaları :*

İlimizde sulama çalışmaları Devlet Su İşleri ve Toprak, Su Teşkilâtları tarafından yöneltilmektedir. Ufak su işleri çalışmala-



rında bulunan toprak su teşkilâtının çalışma konuları şöyledir. Toprak ve su kaynaklarının kalite ve kantide bakımından tetkiki, tanınması, muhafazası, en iyi şekilde kullanılması ve mevcut problemlerinin tesbit ve halledilmesi Toprak Su Teşkilâtının iştigal konuları hakkındadır.

Bu çalışmalar :

Toprak etüt ve tahlilleri, zirai sulama; toprak muhafazası, küçük su kaynaklarının inkişafı, arazi tesfiyesi, sulama ve hayvan içme suyu temini, arazi tehvini, uygun sürüm ve dikim konuları.

Bu konuların halli :

**1 — Teknik Yardım :**

İşlerin tüm harcamalarının çiftçiler tarafından yapılıp etüt, proje ve kontrolünün toprak su tarafından yapılması.

**2 — Kredi Sağlanması :**

Şahsî imkânlarıyla yatırım yapmaktan yoksun çiftçi veya çiftçi gruplarına kalkınabilmeleri için lüzumlu projelerin yapılıp düşük faizli, uzun vadeli, kontrollü, toprak su kredilerinin sağlanması,

**3 — Toprak Su Kooparatifleri :**

Aralarında kooparatif kurarak çalışan çiftçilerin ortak arazilerinde masrafları teşkilâtça karşılanan ancak bu masraflarda imkânları nispetinde katkılarda bulunan

*Traktörler İle Çiftçiler*

*Aşıcılık Çalışmaları*

ortakların kalkınabilmesi için kooparatif yatırım projesi tatbikatı.

**4 — Toprak Su Yatırımları :**

İslâha muhtaç ve inkişafa müsait araziler üzerinde rantabilite hesaplarında aldıkları puana göre tüm masrafları Devlete ait olan projelerin tatbiki 5. nci kategoriye giren işlerden sayılan sulama tesisi rezeruvar toprak muhafazası, drenaj, arazi tesfiycsi gibi V No. lu cetvelde gösterilen işler İlimiz Toprak Su Teşkilâtı tarafından yapılmıştır.

**5 — Devlet Su İşleri Faaliyetleri :**

1954 tarihinde faaliyete geçen Devlet Su İşleri Kurumu 1967 yılına kadar Edirneyi taşkından korumak üzere 45740 dekar arazide setleme ve drenaj yaparak Edirne şehrini su baskınından kurtarmıştır. Ayrıca Edirne grubu 90180 dekar arazide de drenaj yapacak bataklıkları kurutmak suretiyle İlimize tarıma elverişli arazi kazandırmıştır. Bu işe 27.000.000 lira sarfedilmiştir. Ayrıca İpsala İlçesinde 160000 dekar arazi-

yi taşkından korumak üzere setleme ve drenaj yaparak baskın tehlikesinden kurtarmak suretiyle ziraate elverişli bir hale getirmiştir. Bu işin mali portresi 59.000.000 liradır. Bunlardan başka 13000 dekar Kirişhane Ovasında Meriç Nehrinden pompaj su-

*Örnek Meyvecilik*

retiyle sulama tesisi kurmuştur. Küplü Ovasında da 14500 dekar arazi Meriç'ten sulanır hale getirilmiştir.

32500000 liraya mal olan Altınyazı barajı 32000000 $m^3$ su rezerve etmekte 23300 dekar araziyi sulayacak ve 149000 dekar araziyi de su taşkınından koruyacaktır.

**d. Tarım Çalışmaları :**

**1 — Tarla çalışmaları :**

Edirne İli çiftçi aileleri ziraat işletmelerinde tarla ziraatinin önemi büyüktür. Genel olarak çiftçiler en fazla gelirini tarla ürünlerinden elde ederler. Hayvancılığın hakim olduğu köyler azdır, 5 adedi geçmez.

Tarla ürünlerinden buğday başta gelir. Toprak işlemesinde kara nadas tarla arazisinin % 5 i kadardır. Bölgede daha ziyade ikili münavebe tatbik edilir. Tahıl-Çapa bitkisi şeklindedir.

Baklagillerden münavebeye dahil edilmesi gereklidir. En çok yetiştirilen tarla ürünleri buğday, arpa, çavdar, mısır, çeltik, ayçiçeği, şeker pancarı, kavun, karpuzdur. Bunların ekiliş sahaları ve alınan ürün aşağıda gösterilmiştir :

**1967 Yılı Ekiliş Sahası**

| Cinsi | Hektar | Alınan ürün ton |
|---|---|---|
| Buğday | 110700 | 157820 |
| Arpa | 22700 | 40610 |
| Çavdar | 19100 | 20700 |
| Kaplıca | 3840 | 5214 |
| Mısır | 18050 | 20800 |
| Çeltik (Pirinç) | 6650 | 20840 |
| Kuşyemi | 875 | 983 |
| Kurufasulye | 1475 | 1943 |
| Tütün | 634 | 488 |
| Susam | 4096 | 1891 |
| Ayçiçeği | 44000 | 54095 |
| Koza | 4970 | 4780 |
| Şeker Pancarı | 9165 | 251300 |
| Kavun, karpuz | 10022 | 99175 |

Buğday, melez, mısır gösterileri kurularak çiftçilere iyi tohumluk ve uygun metod kullanılması öğretilmeğe çalışılmaktadır.

1967 yılında 5 ilçede 15 köyde 66 çiftçiye melez mısır gösterisi yaptırılmıştır. Bu maksatla 550 Kg. melez mısır tohumluğu çiftçilere bedelsiz olarak intikâl etmiştir. Ayrıca 7 ilçede 16 köyde 52 çiftçiye buğday gösterileri yapmak üzere demons trasyonlar kurulmuş ve 2600 Kg. buğday tohumlu-

*Arıcılık Çalışmaları*

ğu bu maksatla çiftçilere bedelsiz verilmiştir.

Kimyevî gübre demonstrasyonları :

6 seneden beri ilimizin 7 ilçesinin köylerinde gübre çeşitlerinin verim üzerindeki etkilerini göstermek ve öğretmen üzere kimyevî gübre demonstasyonları yapılmaktadır. 1967 yılında ise köylerde 100 adet buğday gübre demonstrasyonu, 10 adet yoncada, 10 adet mısırda, 15 adet çeltikte olmak üzere ceman 140 adet gübre verim gösterisi kurulmuştur. Tarlada kimyevî gübre tatbikatı yapılırken merkezde eğitim merkezi olarak kullanılan yerde 2 adet gübre konusu üzerinde kurs açılmıştır. Bunlardan başka gübre hakkında eğitici ve öğretici mektuplar ilgililere gönderilerek bilgileri takviye edilmiştir.



Bu arada her fırsattan istifade ederek köylere giden teknik elemanlarımız kimyevî gübre üzerinde gübrenin kıymet ve ehemmiyetini anlatıcı sohbetler tertiplemişlerdir. İlimizin 1961 yılında kimyevî gübre sarfiyatı 480 ton iken 1966 yılında 24415 ve 1967 yılında ise 33620 tona yükselmiştir. VII No. lu tabloda gösterilmiştir.

Ay çiçeği tohumluğu :

Orobanşa dayanıklı ayçiçeği tohumluğunu çiftçiler her sene yenilemek zorundadırlar. Aynı tohumu 2, 3 sene aynı yerde kullandıkları takdirde tohumluk esvafı bozulmaktadır. Bu maksatla her sene standart tohum yetiştiren müesseselerden tarım teşkilâtı vasıtası ile tohum getirilmektedir. Geçen sene getirilen 206150 Kg. ayçiçeği tohumuna karşı 1967 yılında Devlet Üretme Çiftliklerinden 300 000 Kg. getirilmiştir.

Buğday Tohumluğu dağıtımı :

Bu yıl Devlet Üretme Çiftliğinden 15 ton peşin bedelli 373 ton T.C. Ziraat Bankası kredili buğday tohumluğu ve kredili 6,5 ton arpa tohumluğu tevzi edilmiştir.

Ayrıca şeker şirketi de borçlama usuliyle çiftçilere 654 ton buğday tohumluğu dağıtmıştır.

Tohum Temizleme Çalışmaları :

Bu sene çiftçinin elindeki buğday tohumlukları temizlenmiş ve ilâçlanmıştır. İlin kırk adet selektörü köylerde ceman 11836 ton tohumluğu temizlemişlerdir. Tablo VIII.

**2 — Bağ ve Bahçe Çalışmaları :**

İlimizin Filoksera haşaresi ile bulaşık Merkez, Enez, İpsala, Uzunköprü kazalarında 1966 yılında 419 dekar 1967 yılında 320 dekar sahada toplu bağ tesis olunmuştur. Bir taraftan yeni tesisler yapılırken diğer taraftan da bağcılık verimini arttıracak çalışmalar temin olunmuş ve çiftçilere toprak işlemesi, budama, filiz alma ve ilâçlama gibi teknik ameliyeler zamanında gösterilmiştir.

Yeni tesis olunan bağ sahalarında dış ülkelerin tuttuğu sofralık çeşitlerin aşılanmasına geniş ölçüde gayret sarfedilmiştir.

1967 istatistiklerine göre ilimizde 2376 hektar meyvelik vardır. Trakya bölgesi özellikle Edirne Vilâyeti Avrupaya açılan bir kapı olduğundan meyve ihracı bakımından ayrı bir önem kazanır. Bunun için Teknik Ziraat Müdürlüğü çiftçilere «örnek toplu meyvelik» tesisleri yaparak meyvelik sahanın daha da arttırılmasına çalışılmaktadır.

1967 yılında 400 dekar toplu meyvelik yapılması projeye alınmış ve 5 ilçenin 16 köyünde 330 çiftçinin iştiraki ile 463 dekar toplu meyvelik yapılmıştır.

Deneme İstasyonu Müdürlüğü 1966 - 1967 fidan dikimi mevsiminde aşağıdaki cins ve mikdarlardaki fidanları satmıştır. Satılan bu fidanların % 92 si Edirne Vilâyeti bahçeleri tarafından alınmıştır.

| | | |
|---|---|---|
| Kayısı | : | 6126 |
| Şeftali | : | 4914 |
| Elma | : | 18 |
| Erik | : | 8815 |
| Ayva | : | 33 |
| Armut | : | 402 |
| Dut | : | 810 |
| YEKÛN | | 21118 |

İlimizde fidan ihtiyaçları Deneme İstasyonu Müdürlüğünden başka Türk D. Ü. Ç. liğinden ve Tekirdağ Bağcılık İstasyonundan da temin edilmektedir.

Keza meyveciliğin inkişafında mühim rolü olan yabani ağaçların aşılanması da yapılmaktadır. Bu gaye için Ziraî Eğitim Mer-

kezinde hevesli çiftçilere kalem aşısı öğretilmekte ve bu şahıslar köyleri ve civardaki ahlatları aşılayarak faydalı hale sokmaktadırlar. Teşkilâtımız çiftçilere aşı malzemesi yardımı yapmaktadır. Bu çalışmalar başında Teknik Ziraat Müdürlüğü 2350 adet ahlatın aşılanmasını projeye almış olup, 6 ilçenin 18 köyünde 6487 adet ahlata kültür çeşidi armutlar aşılanmıştır.

**3 — Sebzecilik :**

1967 yılı ilimizde 2108 hektar arazide sebzecilik yapılmıştır. Sebzeciliğin gelişmesi için Müdürlüğümüzce 15 sebze kasasında sıcak yastıkta fide yetiştirme demonstrasyonu projeye alınmış olup 7 ilçenin 14 köyünde 15 adet kasada sıcak yastıkta yetiştirme demonstrasyonu yapılmıştır.

Bu çalışmalarda çiftçiye iyi kaliteli tohum verilmekte ve sıcak yastık kasası yardımı yapılmaktadır.

Demonstrasyon çalışmalarında 56000 biber fidesi, 87000 domates fidesi ve 33000 patlıcan fidesi sebze yetiştiricilerine dağıtılmıştır.

**4 — Çayır ve mera çalışmaları :**

İlimizde sun'î olarak yetiştirilmiş bulunan 22670 dekar yoncalık ve çayırlık 712673 dekar ağıl otlatılmış tabiî mera vardır. Bu sahada 172583 adet büyük baş ve 583170 adet küçük baş olmak üzere 755752 adet hayvan otlatılmaktadır. İslâh edilmiş mera gösterisi yapmak üzere 1967 yılında merkez kazanın Demirhanlı Köyünde 500 dekar mera islâh edilmiş ve ayrıca Uzunköprünün Değirmenci ve Balaban Köylerinde 250 şer dekar mera islâhı ele alınmıştır.

Yine çiftçiye eğitim gayesiyle muhtelif köylerde 375 dekar yonca demonstrasyonu aynı şekilde 1030 dekar korungalık, 735 dekar fiğ, 1012 dekar sudan otu, 538 dekar hayvan pancarı demonstrasyonları yapılmıştır.

Yine ilçelerden 10 köyünün muhtelif yerlerdeki meralarında 10 adet sıvat tesis edilmiştir. Bunlardan başka 5 ilçenin çeşitli köylerinde 17 çiftçiye inek besleme demonstrasyonu yapılarak hayvan besleme metodu öğretilmektedir. Ayrıca merkez kaza ile Lalapaşanın Korucu Köyü ve Çömlekakpınar Köylerinde iki adet tavukçuluk demonstrasyonu yapılmıştır. Her yıl 320000 ton saman, 200000 ton çayır otu ve 20.000 ton yonca ve korunga istihsâl edilmektedir. Hımız hayvan varlığı.

**5 — Makina Çalışmaları :**

Çiftçilerimizin temiz ve sağlam tohumluk ihtiyaçlarını karşılamak üzere 8 ilçenen çeşitli köylerinde 40 adet selektör makinası çalıştırılmaktadır. Bu makinalar 1967 yılında 11.202.977 kilo temizlenmiş ve ilâçlanmış tohumluğu üreticilerimize intikâl ettirilmiştir.

Bundan başka Teknik Ziraat Müdürlüğü Ziraî Eğitim Merkezinde traktör ve ekipmanları bakım, kullanma kursları açarak bugüne kadar 225 adet traktör sürücüsü yetiştirilmiştir. Selektörlerimizin bulunduğu yerleri ve 1950 den itibaren her sene tohum temizlemek ve ilâçlamak suretiyle yaptığı hizmeti gösterir VIII No. lu cetvel göstermektedir.

**6 — 4-K Çalışmaları :**

İlimizin 6 ilçesinin 8 köyünde 8 kulüp kurulmak suretiyle çiftçi çocuklarının yetiştirilmesine çalışılmış olup kulüplerimize 292 çiftçi çocuğu kaydedilmiştir.

**7 — Teknik Yayım :**

Çeşitli tarımsal bilgileri çiftçilerimize zamanında ulaştırmak ve duyurmak amacıyla 3 konuda 5000 sirküler mektubu çiftçilerimize dağıtılmıştır. Bu arada 5 konuda 10 filim Ziraî Eğitim Merkezinde ve 10 köyde halkımıza gösterilmiştir. 5 renkli 10 siyah - beyaz film çekilip slayt ve resim tabettirilmiştir. Yine ilimizin Ziraî Eğitim Merkezinde çeşitli kurslar açılarak önder çiftçilerimizin yetiştirilmesine çalışılmıştır.



**8 — Ziraat Sanatları :**

a) Bitkisel ham madde işleyen Tarım Endüstrisi :

Bitkisel ham maddelerin değerlendirilmesi Edirne İlinde önem kazanmıştır.

Un elde eden fabrikalar 5 adet olup şehir içi ihtiyaçlarını karşıladığı gibi dışarıya da un sevkedilir.

İmalâthane şeklindeki sayıları 20 yi geçen nebatî yağ fabrikalarından çıkarılan yağlar dahilde kullanıldığı gibi daha ziyade İstanbul'a sevkedilir. Çıkan küspeleri ise Avrupaya satılır.

200 ü aşan süpürge imalâtçısının yaptığı 3.000.000 adete yakın süpürgeler İstanbul ve Anadolu pazarlarına sevk edildiği gibi Avrupaya da gönderilir.

Yeniköy, Kırcasalih, Aslıhan Köylerinden elde edilen sofralık ve şaraplık üzümler vilâyet dahilinde sirke ve şıra yapılıp kullanıldığı gibi Ankaradan İstanbuldan ve Trakyanın bazı şehir ve kazalarından daima alıcı bulur.

Şehir içinde iki adet büyük gazozhanelerden 4,5 milyon şişe gazoz ve meyveli gazoz elde edilerek satılıp kâr temin edilir.

b) Hayvansal ham madde işleyen tarım endüstirisi :

Şehir içi ve köylerinde hayvancılık ürünlerini yoğurt, beyazpeynir ve kaşarpeynirine işleyen bir çok çeşitli imalâthaneler bulunur. 99 adet süt işleyen mandıralardan 2557 ton beyaz Edirne peyniri ve 1110 ton da kaşar peyniri işlenir. Elde edilen mamûl maddenin yarısından fazlası İstanbul ve Anadolu pazarlarına sevkedilir.

c) Ziraat sanatları çalışmaları :

İlimiz Teknik Ziraat Müdürlüğü Ziraat Sanatları kolunda meyve ve sebzelerden konserve yapma usulleri ile sebze ve meyvece bol mahsûl alınan ve bu mahsulleri kıymetlendirilemiyen köyler seçilerek buralarda sebze ve meyvelerden aile konservecilliği yapılarak konservecilik öğretilmiştir. Bu meyanda vilâyetin bütün kazalarının bir çok köylerinde şişelerde domates ve meyve suları yapılarak muhafazası ve bu türlü mahsullerin iktisadî birer değer olduğu tatbikatı yapılarak çiftçilerimize tanıtılmış ve öğretilmiştir. Enezin Küçükevren köyünde pastörize usulü ile domates suyu elde edilmesi ve şişelenerek muhafazaya hazırlanmasını aynı zamanda köylü ailesini ve mütehassısını göstermektedir.

İlimizde aile ve ferd başına düşen gayri safi gelirin hesabı :

| Ziraat Çeşitleri | Ekilen arazi Hektar | Elde edilen ürünün gayri safi değeri TL. |
|---|---|---|
| 1 - Hububat | 254.398 | 182.000.000 TL. |
| 2 - Çeltik | 6.500 | 18.624.000 TL. |
| 3 - Pamuk | 350 | 342.000 TL. |
| 4 - Pancar | 4.575 | 19.046.000 TL. |
| 5 - Tütün | 800 | 5.136.000 TL. |
| 6 - Ayçiçeği | 29.160 | 34.229.000 TL. |
| 7 - Kolza | 5.570 | 5.831.000 TL. |
| 8 - Diğer sanayi bitkileri | 15.286 | 61.413.500 TL. |
| 9 - Bakliyat | 2.382 | 6.808.000 TL. |
| 10 - Dut (İpek için) | 310 | 310.000 TL. |
| 11 - Meyveler | 2.382 | 7.146.000 TL. |
| 12 - Bağlar | 8.451 | 12.676.650 TL. |
| 13 - Sebze | 2.510 | 7.530.000 TL. |
| 14 - Suni çayırlar | 2.247 | 3.370.500 TL. |
| YEKÛN | 535.351 | 364.463.300TL. |

| | |
|---|---|
| Hayvan ürün ve mamüllerinin yıllık gayri safi geliri | 62.233.760 |
| Yumurtadan gelen gayri safi gelir | 4.950.000 |
| Baldan gelen gayri safi gelir | 1.786.860 |
| İpekten gelen gayri safi gelir | 81.000 |
| | 71.950.920 |
| Genel Gelir Yekûnu | 364.463.300 — 71.950.920 = 436.414.220 TL. |
| 40620 aile var olduğuna göre (aile başına gayri safi gelir) | 10741 |
| 203100 çiftçi nüfûsuna göre (ferd başına gayri safi gelir) | 2137 |

**e) Ziraî mücadele çalışmaları :**

Çiftçinin ürünlerine zarar veren agrotis, mısır - koçan kurdu, yabancı ot, çeltik-

te yabancı ot, patates böceği, tütün tripsi ve püseronu, tütün mildiyözü, kavun karpuz antraknozu, kavun karpuz küllemesi, sebze ve bostanda piseron, sebzede kırmızı örümcek, lahana kelebeği, kıl tırtılı, bağ mildiyözü, elma ağ kurdu, elma iç kurdu, karaleke, meyve çiçek böcekleri, meyvede kırmızı örümcek, şeftalide glok, meyvede piseron, elmada kamçılama, fare mücadelesi, tohumluk ilâçlaması, muzur hayvan mücadelesi gibi hastalıklarla mücadele edilmiştir. Bu haşere ve mahtarlarla 166351 dekar sahada mücadele yapılmıştır. Bunun 112461 dekarı halk mücadelesi, 63056 dekar sahada da demonstrasyon ve devlet mücadelesi olarak mücadele yapılmıştır.

**10 — Zirai mücadele ve eğitim faaliyetleri :**

Mart 1967 ayından bu yana ilimize bağlı merkez dahil 8 ilçenin 92 köyünde Zirai Mücadele toplantılarını, film - slayt gösterilerini 11964 çiftçi takip etmiştir. Ayrıca bitki hastalık ve zararlıları hakkında (AYLIK ZİRAÎ MÜCADELE BÜLTENİ) çıkarılmış ve bu bültenler köylere ve önder çiftçilere gönderilmiştir.

**11 — Tohumluk ilâçlaması :**

Selektör evlerinde çiftçinin 9.880.917 Kg. buğday tohumluğu ilâçlanmış ve bu tohumluğa 2.523.050 Kg. agrosan GN, 17238 Kg. progamin sarfedilmiştir. Ayrıca şeker şirketinin sertifikali ve kontrollü tohumluklarından selektörde 350.900 Kg. programin ilâcı sarf edilmiştir. Yine şeker şirketinin 175.000 selektör harici olarak ilâçlanmış ve 350 Kg. agrosan ilâcı sarfedilmiştir. Bu ilâçlar müdürlüğümüzce karşılanmıştır.

Halkça tohumluk ilâçlaması da yapılmıştır. Halkça mücadele; 1.069.500 Kg. buğday tohumluğu ilâçlanmış ve bu tohumluğa 828 Kg. agrosan GN 332 Kg. programin, 885 Kg. ceresan, UT, 47 Kg. göztaşı, halkça piyasadan alınmak suretiyle sarfedilmiştir.

**12 — Muzur hayvan mücadelesi :**

Mart 1967 ayından bu yana halkça 32 domuz, 345 karga, 25 diğer muzur hayvan öldürülmüş bunların uzvî alâmetleri teşkilâtımıza getirilmiş ve bu uzvî alâmetlere karşılık teşkilâtımızca çiftçilere 60 adet 12 No. lu şevrotinli, 29 adet 12 No. lu saçmalı, 72 adet 16 No. lu şevrotinli, 136 adet 16 No. lu saçmalı av fişeği verilmiştir.

**13 — Zirai karantina işleri :**

A) Kapı Kontrolleri :

Mart 1967 ayından bu yana Kapıkulede Müdürlüğümüz teknisyenleri tarafından devamlı nöbet tutulmuş ve bu nöbetler sırasında 35.459 adet vasıtanın Türkiyeye girdiği tesbit edilmiştir. Bu vasıtalarda yurda girmesi yasak bitki, bitki parçası, bitki hastalığı ve bitki zararlıları kontrol edilmiştir. Bu kontrollerde 924 adet salatalık, 52 adet çiçek, 9 adet kaktüs yavrusu, 12 adet zanbak soğanı, 3 adet begonya soğanı, 16 adet glâyöl soğanı, 40 gr. çeşitli salata tohumu, 24 gr. turp tohumu, 25 gr. soğan tohumu, 40 gr. çim tohumu ve 3 kg. torp muayene edilmiştir. Zirai karantina hükümlerine göre bunların yurda girmesi sakıncalı görülmemiştir. Kapıkuledeki karantina havuzunun suyu sık sık değiştirilmiş ve lüzumlu TİTANOL ilâcı serpilmiştir.

B) 1967 yılı içerisinde resmî ve hususî fidanlıklarda teknisyenlerimiz tarafından gerekli kontroller yapılmış ve aşağıda miktarları yazılı fidanlar muayene edilerek ilgili yerlere raporları gönderilmiştir. Elma - 13447, Armut - 52310, Kayısı - 17668, Erik - 15857, Şeftali - 22152, Ayva - 2958, Kiraz - 2157, Muşmula - 1264, Vişne - 200, Zerdali - 400, Ceviz - 300, Badem - 400, İdris - 250, Ahlat - 1150, Dut - 3010, Erik Çürüğü - 8000, Yaprak Dut - 12000, Kavak - 84348, Dişbudak - 76295, Çınar 12385, Akağaç - 52434, Katalpa - 5948, Akasya - 31700, Ligistrum, 30718, Ihlamur - 2353, Atkestanesi - 832, Erguvan - 624, Selvi - 240, Mazı - 68860, Çam 536249, Gladiçya - 18000, Safora - 446, Hatmi - 500, Gül - 846, Karaağaç - 550, Şimşir - 3587, Altın yağmuru - 200, Küçük yapraklı aser - 925. (Not : Bu rakamlar adettir.)



C) ORMAN ÇALIŞMALARI :

İlimiz sınırları içinde bulunan ormanlar komşu illerin ormanlarının içine girdiğinden bu ormanlar arasında vilâyet sınırlarına göre tahdit yapılmadığından ilimizde bulunan Edirne merkez, Süleoğlu ve Keşan Bölge şefliklerinin sınırları içine giren ve vilâyetimiz topraklarında bulunan ormanlara ait bilgi aşağıya çıkarılmıştır.

**a. Edirne bölgesi çalışmaları :**

Edirne Orman Bölge Şefliği, Kırklareli Orman İşletmesine bağlı bulunmaktadır. Ormanlık alanı 726 hektar olup normal koru 60 hektar, bozuk koru 511 hektar, normal baltalık 125 hektar, bozuk baltalık 30 hektardan ibarettir.

1) Bölge iki bölümden ibaret olup merkez ve Elçili bölümlerini ihtiva etmektedir. Bu bölümler dahilinde 114043 hektar ormansız alan mevcuttur.

2) Ağaç türleri itibariyle yapraklı ağaçlardan kavak, söğüt, karaağaç, dişbudak, meşe ve gürgen cinslerini ihtiva etmektedir.

**b. Ormanların yıllık verim kapasitesi :**

Bölgenin 1967 senesi içindeki faaliyeti aşağıda gösterilmiştir :

| Yapılan işin mahiyeti : | Mikdarı : | Yılı içinde yapılan : |
|---|---|---|
| Yakacak olarak tertip | 800 ster | 1800 ster |
| Yapacak olarak tertip | 450 $m^3$ Ton. | 533 $m^3$ tomruk |
| Zati yakacak tertip | 264 » » | 264 » » |
| Zati yakacak tertip | 474 ster | 474 ster |

**c. Edirne Bölgesinin orman ürünlerinin yıllık tüketim kapasitesi :**

Edirne İli dahilinde orman ürünleri 1967 yılı içerisinde endüstriyel ve yakacak olarak tüketimi aşağıda gösterilmiştir.

| Yapılan işin mahiyeti | Mikdarı $m^3$ | Endüstriyel tesis sayısı |
|---|---|---|
| Kereste | 2200 $m^3$ | 23 |
| Yakacak olarak Odun (Bölgece) | 2274 Ster | |

**d. Ormancılık çalışmaları Edirne merkez ilindeki çalışmalar :**

1 — Ağaçlandırma çalışmaları : Merkez kazada Tatarköy civarında 62 hektarlık sahanın 214 tipi melez kavak ile Lüleburgaz Orman Fidanlık Müdürlüğü ile müştereken 27 hektarlık saha kavak muhtelif tür deneme sahası yapılmıştır. Ayrıca 210 dekar 214 tipi ile ağaçlandırılmış buna muvazi olarak şehrin muhtelif yerleri de Belediye ve Askeri birlikleri ile müştereken 20 hektarlık saha ile Edirne - Kapıkule yolunun ağaçlandırıldığı.

2 — Orman Temizlenmesi : Edirne bölgesi Söğütlük ormanının 50 hektarlık kısmında temizleme kesimi yapılmıştır. 10 hektarlık kısmı Söğütlük ormanının 50 hektarlık kısmında temizleme kesimi yapılmıştır. 10 hektarlık kısmı Söğütlük orman parkı olarak tertip ve tanzim işleri yapılmıştır. Çalışmalara devam edilmektedir.

3 — Edirne bölgesinin Tatarköyü civarında Lüleburgaz Orman Fidanlığı ile müşterek olarak 18 hektarlık kavak fidanı yetiştirilmesi için fidanlık kurulmasına devam edilmektedir.

SÜLEOĞLU BÖLGESİ ÇALIŞMALARI:

A - Süleoğlu Orman Bölge Şefliği ormanları hakkında bilgiler Süleoğlu Orman Bölge Şefliği, Kırklareli Orman İşletme Müdürlüğüne bağlı bulunmaktadır. Ormanlık alanı 17820 hektar olup bunun 7800 hektarı bataklık ve 9120 hektarı bozuk baltalıktan ibarettir.

B - Bölge dört bölümden ibaret olup Süleoğlu Merkez, Ömeroba, Hacıdanişment ve Demirköy bölümlerini ihtiva etmektedir.

Bu bölümler dahilinde 98306 hektar ormansız alan mevcuttur.

C - Ağaç türleri itibariyle yapraklı ağaçlardan meşe, gürgen cinslerini ihtiva etmektedir.

D - Ormanların yıllık verim kapasitesi, bölgenin 1967 senesi içinde faaliyet durumu aşağıda gösterilmiştir.

| Yapılan işin mahiyeti | Miktarı | Tertip yılı içinde yapılan |
|---|---|---|
| 1/10 tarifeli zati yakacak | 5000 ster | 7237 Ster |
| Köylü pazar satışı | 3000 » | 3435 » |

Süleoğlu Orman Bölge Şefliği bütün gücünü kontrol ve koruma işlerine hasrettiğinden bu bölge dahilinde yukarıda zikredilenlerden başka herhangi bir istihsâl veya ağaçlandırma faaliyeti mevcut değildir.

KEŞAN BÖLGESİ ÇALIŞMALARI :

1 — Keşan Orman İşletme Müdürlüğü 19.9.1962 tarihinde kurulmuş olup 28.11.1967 tarihinde açılıp ve faaliyete geçer. Çanakkale Orman Başmüdürlüğüne bağlanmıştır. İşletmemiz Edirne Vilâyetinin Uzunköprü, Meriç, İpsala, Enez ve Keşan kazalarını kapsamaktadır.

Edirne Vilâyet hudutları dahilinde kalan ormanlık ve ormansız sahalar.

| Ormanlık Saha Ha. | Ormansız Saha Ha. | Genel Saha Ha. |
|---|---|---|
| 84.536 | 292.002 | 376.538 |

ORMANLIK SAHA :

| Normal Koru Ha. | Bozuk Koru Ha. | Normal Baltalık Ha. | Bozuk Baltalık Ha. |
|---|---|---|---|
| 5.653 | 13.736 | 30.991 | 34.156 |

KORU ORMANLARI :

İbreli orman Yerlisu bölgesi dahilinde alan Kurudağ ormanlarıdır.

% 90 Kızılçam % 10 Karaçamdan ibaret bir karışıklık göstermektedir.

BALTALIK ORMANLARI :

Meşe ve gürgen gibi yapraklı ağaçlar bulunmaktadır. İşletmemiz mıntıkasındaki ormanların eskidenberi yapılan aşırı otlatmalar, usulsüz kesimler, yangınlar ve diğer menfi faktörlerin tesirleri altında karakterleri tamamen bozulmuş bozuk ve verimsiz ormanlar haline gelmişlerdir.

2 — Koru ormanlarında yıllık verim ve eta yeni amenejman plânlarına göre 10.000 m³ yapacak (Tomruk, Madendireği ve sanayi odunu) ile 15.000 ster yakacak ibreli odun olarak tesbit edilmiştir.

Baltalık ormanlarında ise senelik eta miktarı 25.000 ster yakacak yaprak odundur.

İstihsâl ve nakliyat orman içi köylülerine yaptırılmaktadır. Senelik istihsâl ve nakliyat için ortalama olarak 700-800 bin TL. sı ödenmektedir.

1967 yılında Yerlisu bölgesi Koru ormanlarında :

2000 m³ Tomruk
2300 m³ Sanayi odunu
200 m³ Maden direği

14000 ster ibreli odun istihsâl edilmiştir. Ayrıca 1000 m³ yapacak tomruk ormandan köylüye zati ihtiyaç olarak verilmiştir.

Baltalık ormanlarından elde edilen yakacak odun, köylü pazar satışı, piyasa satışı ve zati yakacak ihtiyaç olarak verilmektedir. 1967 yılında 15.000 ster estihsâl edilmiş ve istihsâl devam etmektedir.

3 — Memleketimizin maden direği ihtiyacının yurt içinden karşılanması gayesi ile bozuk evsaflı ormanların yerlerine hızla gelişen ağaç türlerinden sun'i tensil ile dikilmek ve ağaçlandırmak üzere Yerlisu bölgesi Kurudağ ormanlarında 25.000 hektarlık sahada ağaçlandırmaya 1963 yılında



başlanılmış olup bu güne kadar 1100 hektarlık bir saha ağaçlandırılmıştır ve devam edecektir.

Ayrıca Kaletepe - Karatepe orman içi ağaçlanması 950 hektar olup her iki ağaçlandırma toplamı olarak 2050 hektardır. Her sene ortalama olarak 500 hektarlık bir saha ağaçlandırılmaktadır. Bu güne kadar ağaçlandırma sahalarında çalışan köylülere 3 milyon lira civarında ödeme yapılmıştır.

Ayrıca işçilere gıda verilmektedir. 1967 yılı programımız 610 hektar olup senesi içinde ikmâl edilecektir. Dikim devam etmektedir. Arazi çalışmaları bitmiştir. Ağaçlama sahalarındaki fidan ihtiyacını karşılamak üzere işletmemizde bir muvakkat orman fidanlığı vardır. 168000 m² vüs'atindedir. Senelik fidan kapasitesi 3.500.000 adet ibreli ile 20.000 adet kavaktır.

Yetiştirilen fidanlar ağaçlama sahalarına, askeri birlikler ihtiyacına resmi daire ve şahıslara verilmektedir.

4 — İşletmemiz hududu içerisinde evsafları tamamen bozulmuş olan bozuk baltalık ormanları imar ve ıslâhı için Edirne Vilâyeti dahilinde Enez, Uzunköprü ve Keşan Bölgelerinde 1967 yılında 360 hektarlık sahanın imâr kesimleri devam etmektedir. Bu iş için 45.000 lira sarf edilecektir.

1967 yılında Edirne Vilâyeti hudutları içinde yapılan tesisler programında Enez bölge şefliği için bir adet 2 katlı idare ve hizmet evi inşaasına başlanmıştır. Verilen 50.000 TL. tahsisatla bu yıl çatısı kapatılacaktır. 1968 yılında bitirilecektir.

Aynı bölge dahilinde Çelebi - Çeltik arası 29 Km. tulinde telefon hattı yapılmıştır. Hat bitirilmiş ve hizmete girmiştir. 25.000 TL. tahsisat verilmiş olup sarf edilmiştir. Bu hattın yapılması ile Enez Bölgesi ile Keşan arası telefonla bağlanmış olmaktadır.

Fidanlık ile Keşan arasında 5 Km. uzunluğunda bir telefon hattı çekilmiştir. 5000 TL. ödenek sarf edilmiştir.

Yerlisu bölge merkezinde mevcut bölge idare binası ve lojmanları aydınlatmak için verilecek olan jeneretörün binası ve harici elektrik tesisatı yapılmış ve 5000 TL. sarf edilmiştir.

Keşan kazası dahilindeki fidanlık için 60.000 TL. yağmurlama tesisi yapmak üzere tahsisat verilmiştir. Yağmurlama tesisinin boru ve diğer malzemeleri alınmış ve monte edilmiştir. 60.000 TL. sarf edilmiştir. Bu tesis sayesinde dikilen fidanlar yağmurlama usulü ile sulanacaktır.

Aynı fidanlıkta fidanlar için lüzumlu gübrelerin muhafazası için bir adet gübrelik inşa edilmiştir ve 15.000 lira sarf edilmiştir.

Fidanlık tesfiye işine başlanmıştır.

Raporda izah edildiği üzere işletmenin 1967 yılı Edirne Vilâyeti dahilindeki yatırım çalışmaları sene içinde gerçekleşmiş olacaktır.

D) HAYVANCILIK :

a. Genel Bilgiler :

Edirne İli Ekonomisinde Hayvancılık önemli bir yer tutar. Kesif ziraat yapılan ilimizde hayvancılık ileri olduğu gibi Trakya Bölgesine has olan kıvırcık koyununun etinin nefaseti ve Edirne peynirinin meşhur olması ve İstanbul pazarının yakınlığı dolayısiyle toprak sahiplerinin hayvancılığa önem vermesine sebep olmaktadır.

Detayı aşağıda bildirildiği üzere İlimizde cem'an 759.657 baş çeşitli ırk ve nev'ide hayvan ve ayrıca 271.972 baş kanatlı mevcuttur. İlimizin elverişli toprak, iklim ve sosyal şartları yanında İstanbul pazarı da bu hayvan varlığına ve kalitesine etkide bulunmaktadır. İl'in tarımsal bünyesinde hayvancılık toprak ürünleri kadar önemli değilse bile ona yakındır.

b. İlimiz hayvancılığının bu günkü durumu :

İlimiz hayvancılığı genellikle mer'a hayvancılığına dayanmaktadır. Yazlarını mer'alarda otlamakla geçiren hayvanlara, kışları da yalnız saman gibi değersiz bir gıda verilmektedir. Böylece elde bulunan hayvanlardan yeteri kadar faydalanılmamakta,

## EDİRNE VİLÂYETİ
## AYLAR ÜZERİNDEN SENELİK YAĞIŞ MİKTARI m.m.
## VE ORTALAMA CETVELİ

Tablo : 1

| AYLAR YILLAR | OCAK | ŞUBAT | MART | NİSAN | MAYIS | HAZİRAN | TEMMUZ | AĞUSTOS | EYLÜL | EKİM | KASIM | ARALIK | YEKÛN |
|---|---|---|---|---|---|---|---|---|---|---|---|---|---|
| Dokuz senelik ortalama. | 72.5 | 44.3 | 44.0 | 43.4 | 55.9 | 50.0 | 26.0 | 19.6 | 19.5 | 69.3 | 88.5 | 57.5 | 591.8 |
| 1960 | 135.5 | 34.4 | 20.6 | 77.5 | 49.1 | 160.4 | 44.0 | 2.9 | 50.4 | 8.9 | 73.1 | 106.3 | 763.1 |
| 1961 | 111.6 | 26.4 | 26.4 | 18.9 | 102.8 | 71.1 | 23.0 | 7.0 | 9.1 | 7.6 | 33.5 | 89.9 | 537.3 |
| 1962 | 20.0 | 50.5 | 98.6 | 56.7 | 24.8 | 27.3 | 58.4 | 0.1 | 32.6 | 55.5 | 74.0 | 75.4 | 573.9 |
| 1963 | 115.5 | 115.9 | 84.1 | 63.9 | 43.7 | 65.0 | 8.4 | 5.6 | 31.8 | 62.3 | 23.1 | 65.6 | 648.9 |
| 1964 | 11.4 | 43.1 | 46.3 | 35.1 | 51.0 | 23.4 | 42.4 | 15.0 | 135.3 | 26.8 | 35.7 | 98.6 | 564.1 |
| 1965 | 32.8 | 11.3 | 65.1 | 40.8 | 72.0 | 7.0 | 6.4 | 30.7 | 0.1 | 2.1 | 88.9 | 141.1 | 498.3 |
| 1966 | 112.8 | 20.7 | 66.6 | 51.9 | 52.1 | 33.9 | 28.6 | 28.3 | 31.9 | 88.3 | 218.3 | 130.2 | 836.6 |
| 1967 | 103.9 | 18.9 | 35.8 | 43.3 | 49.6 | 67.0 | 44.5 | 10.3 | 40.7 | 36.5 | | | |

## EDİRNE İLİ 1966 TARIM SAYIMINA GÖRE
## İLÇELER ÜZERİNE ARAZİ DAĞILIŞI

Tablo : II.

| İLÇELER | ARAZİ DURUMUNA GÖRE DAĞILIŞI | | | | | | | | | |
|---|---|---|---|---|---|---|---|---|---|---|
| | Mevcut arazinin tamamı | Ekilen tarla arazisi | Sun'i çayırlar | Sebze Sahası | Nadas | Meyvecilik | Bağcılık | Tabii Çayır ve mer'alar. | Koruluklar | Diğer faydalı olmayan arazi Dk. |
| MERKEZ | 847190 | 514551 | 2707 | 574 | 99680 | 12920 | 4060 | 118331 | 65991 | 32076 |
| ENEZ | 450604 | 141079 | 255 | 270 | 22569 | 3650 | 3000 | 55397 | 59500 | 164884 |
| HAVSA | 490509 | 292892 | 3228 | 412 | 96337 | 3000 | 1300 | 66360 | 5589 | 21391 |
| İPSALA | 625242 | 407350 | 2217 | 226 | 63115 | 450 | 2800 | 65810 | 6227 | 77047 |
| KEŞAN | 1031908 | 392990 | 1098 | 363 | 57291 | 1830 | 3880 | 64338 | 135302 | 374816 |
| LALAPAŞA | 604590 | 215287 | 10645 | 125 | 65622 | 700 | 1200 | 136450 | 127115 | 47180 |
| MERİÇ | 350333 | 163458 | 1000 | 92 | 22333 | 60 | 3050 | 68060 | 32860 | 59400 |
| UZUNKÖPRÜ | 986383 | 677659 | 1520 | 1602 | 29254 | 1150 | 25400 | 137929 | 24180 | 87691 |
| YEKÛN | 5386759 | 2805226 | 24670 | 3664 | 456201 | 23760 | 44690 | 712673 | 456084 | 864485 |

**İLİMİZDE YETİŞTİRİLEN ÜRÜN TÜRLERİ İLE YILLIK ÜRETİM MİKTARI**

**TABLO : III.**

| Ürünün türü | Ekiliş Sahası Hektar | Üretim Ton |
|---|---|---|
| Buğday | 110700 | 157 820 |
| Arpa | 22700 | 40 610 |
| Yulaf | 6890 | 6 593 |
| Mahlöt | 55 | 40 |
| Çavdar | 19100 | 20 700 |
| Çeltik | 6650 | 14 340 |
| Darı | 500 | 409 |
| Mısır | 18050 | 20 800 |
| Mercimek | 232 | 205 |
| Nohut | 210 | 228 |
| Burçak | 110 | 108 |
| Fiğ | 445 | 503 |
| Fasulya | 1 475 | 1 943 |
| Şeker Pancarı | 9 165 | 251 300 |
| Ayçiçeği | 44 000 | 54 095 |
| Afyon tohumu | — | — |
| Keten | — | — |
| Kendir | 122 | 87 |
| Pamuk | 309 | 168 |
| Susam | 4 096 | 1 891 |
| Patates | 715 | 8 320 |
| Bostan | 10 022 | 99 175 |
| Hayvan pancarı | 29 | 110 |
| Sarımsak | 392 | 1 152 |
| **Sebze Ürünleri** | | |
| Domates | 980 | 8 000 |
| Patlıcan | 309 | 3 500 |
| Kabak | 187 | 3 000 |
| Bamya | 42 | 130 |
| Hıyar | 257 | 3 750 |
| Pırasa | 100 | 2 000 |
| Biber | 309 | 3 500 |
| Taze fasulye | 240 | 1 700 |
| Lahana | 180 | 2 000 |
| Taze Bakla | 190 | 985 |
| Havuç | 20 | 80 |

ürünleri değerlendirilmemektedir. Bu ise yalnız Edirne'nin değil bütün Türk hayvancılığının ortak sorunudur.

Özellikle ilimizde tamamen daralmış olan mer'a sahaları küçük baş hayvanların azalmasına sebep olmuştur. Çünkü koyun ve keçi gibi hayvanlar ağıl içerisinde beslenmekle verimli hale getirilemezler. Küçük baş hayvanların mer'alarda yayılması ve kaba yemlerini alması, bol güneş ışınlarından faydalanmak suretiyle yapağı ve kılların parlak olmasına ve yağıltısının muhafazasına imkân verir. Ancak yem sanayinin kurulması ve bölgede ayçiçeği yağı istihsâl edilmesinden dolayı ayçiçeği küpesi yapılmasiyle hayvancılığımız bu gün modern usullerle yapılmaya başlanmış ve ilkel durumdan kurtulmaya yüz tutmuştur.

*aa. Hayvan yetiştiriciliği :*

**1 — Sığır yetiştiriciliği :**

Yetiştiriciler tarafından ciddi bilgi gösterilmemektedir. Köylerde ötedenberi âdet olduğu üzere koşumda çalıştırılmayan sığırlar mer'alarda birlikte barındırılmakta, akşamları ahıra döndükleri zaman yeni bir gıda verilmemektedir

Buna karşılık İl ve İlçe merkezi çevrelerinde sağmal inek besliyen yetiştiricilerden bir kısmı hayvanları mer'alarda otlatmakla beraber ahır yemi ile de beslemektedirler. Ancak bu yetiştiricilik tarzı pek sınırlı kalmakta büyük çoğunluk mer'alarda başı boş ve gelişi güzel yetiştirme yolunu takip etmektedir. Genellikle yetiştiricilerin elinde boz ırk sığır bulunmaktadır. Ancak son zamanlarda Sun'i tohumlama yolu ve boğa verilmekle sığır ırklarının Montafona çevrilmesine çalışılmaktadır.

**2 — Koyun yetiştiriciliği :**

İlimizin koyun ırkı kıvırcıktır. Bu koyunun etinin nefaseti, yapağının kaliteli ve süt veriminin üstün oluşu bakımından aranılan bir koyun tipidir. İstanbul pazarında fiat bakımından diğer ırklardan farklı satılır ve daima alıcı bulur. Bir de Edirne'nin meşhur peynir imalinde koyun sütü kullanılır. Bu vasıfları bakımından yetiştirici tarafından daima yetiştirmede tercih edilir. Mer'aların azalması bakımından mer'a hayvancılığından ziyade tane yem ile bakım yapılır. Bilhassa mısır, ayçiçeği küspesi ve sanayi yemleri son zamanlarda koyun yetiştirmesinde çok kullanılan yemlerdir.

Devlet Müesseselerinden verilen kaliteli kıvırcık koçlar ve bu son yemleme şekilleri dolayısiyle kıvırcık koyun ırkının et,



**Edirne İlinde 1966 yılında mevcut ziraat alet ve makinaların miktarlarını kazalar üzerinden gösterir cetveldir.**

**Tablo IV**

| Ziraat Alet ve Makinaların cinsi | | Merkez | Enez | Havsa | İpsala | Keşan | L. Paşa | Meriç | U. Köprü | Yekûn |
|---|---|---|---|---|---|---|---|---|---|---|
| Traktör (Dizel) | | 249 | 2 | 79 | 109 | 72 | 53 | 34 | 168 | 766 |
| Traktör (Gazlı) | | 193 | — | 20 | 24 | 51 | 13 | 20 | 85 | 409 |
| Traktör Benzinli | | 3 | — | — | 2 | 2 | — | — | 6 | 13 |
| TRAKTÖR YEKÛNÜ.. | | 445 | 2 | 99 | 135 | 125 | 66 | 57 | 259 | 1188 |
| Biçer Döver | | 127 | — | 26 | 2 | 6 | 8 | — | 3 | 172 |
| Traktör Pulluğu (Soklu) | | 475 | 1 | 271 | 126 | 92 | 56 | 46 | 480 | 1547 |
| Traktör Pulluğu (Diskli) | | 170 | — | — | 11 | 16 | 37 | 3 | — | 237 |
| Vanvey | | 28 | — | 25 | 4 | 3 | 2 | — | — | 62 |
| Diskaro | | 380 | — | 60 | 6 | 11 | 12 | 17 | — | 486 |
| Kültüvatör | | 26 | — | — | — | — | — | — | — | 26 |
| Hububat-Mübzeri (Hay) | | 5 | — | — | — | — | 11 | — | 5 | 21 |
| » » Traktör | | 90 | — | 22 | 1 | 4 | — | 3 | — | 120 |
| Çayır Makinası | | 18 | — | — | 1 | 1 | — | — | — | 20 |
| Pamuk Mübzeri | | 2 | — | — | 1 | — | — | — | — | 3 |
| Biçer . Bağlar | | 112 | — | 60 | 13 | 10 | 21 | 2 | — | 218 |
| Orak Makinası | | 145 | — | 64 | — | 12 | 2 | 3 | 38 | 264 |
| Çapa Makinası | | 3 | — | — | — | — | — | — | — | 3 |
| Harman Makinası | | 15 | — | 9 | 24 | 15 | — | 54 | 35 | 102 |
| Tınaz Makinası | | 800 | 2 | 50 | 7 | 85 | 522 | — | 40 | 1506 |
| Santrafüj | | 6 | — | 9 | 51 | 7 | — | 18 | — | 91 |
| Motomap | | 128 | 3 | 90 | 16 | 37 | 10 | 54 | 650 | 1048 |
| Balya Makinası | | 22 | — | — | — | 2 | — | — | 10 | 34 |
| Tırmık (Hayvan) | | 95 | — | 2000 | 22 | 2000 | 400 | — | — | 4517 |
| Tırmık (Traktörlü) | | 100 | — | 20 | 5 | 50 | 30 | — | — | 205 |
| Trayler | | 251 | 1 | 50 | 64 | 53 | 20 | 33 | 300 | 772 |
| Rotovator | | 1 | — | — | — | — | — | — | — | 1 |
| At, Kısrak ve Katır | | 2305 | 180 | 410 | 280 | 590 | 800 | 180 | 265 | 5010 |
| Çift hayvanı | Öküz Adet | 3400 | 3600 | 4000 | 7200 | 11000 | 2700 | 700 | 12495 | 51395 |
| | Manda Adet | 1400 | 20 | 200 | 630 | 350 | 400 | 450 | 820 | 4270 |

Edirne Tekik Ziraat Müdürlüğü Merkez ve Bağlı Kazalar
Teşkilâtındaki Tohum Temizleme Evlerini Yıllar Üzerinden
İcraatlarını Gösteren Cetvel

Tablo : V

| Bulunduğu Kaza | Selektör | Tohum Temizleme Evlerinin yıllar üzerinden icraatları kg. olarak. | | | | | | | | |
|---|---|---|---|---|---|---|---|---|---|---|
| | | 1959 | 1960 | 1961 | 1962 | 1963 | 1964 | 1965 | 1966 | 1967 |
| MERKEZ | 12 | 912580 | 1818795 | 2111700 | 2350210 | 2317850 | 2385765 | 2836870 | 4329630 | 3690845 | 3743583 |
| ENEZ | 2 | — | — | — | — | 99800 | 72680 | 96745 | 209500 | 217470 | 523955 |
| HAVSA | 6 | 193800 | 183450 | 608100 | 584450 | 491900 | 592000 | 1113945 | 2005000 | 1815000 | 1503085 |
| İPSALA | 3 | 129800 | 426850 | 298450 | 159450 | 578050 | 399600 | 856500 | 1087700 | 946500 | 704700 |
| KEŞAN | 4 | 136760 | 837345 | 882390 | 1073880 | 945800 | 907500 | 864360 | 1047370 | 1124450 | 971780 |
| LALAPAŞA | 3 | 166580 | 224670 | 424160 | 476000 | 446000 | 455000 | 748795 | 1251350 | 1159115 | 683357 |
| MERİÇ | 3 | 76300 | 311875 | 219975 | 464585 | 400000 | 345424 | 449490 | 484900 | 600590 | 557312 |
| UZUNKÖPRÜ | 7 | 198300 | 1567420 | 1700475 | 1623645 | 1633665 | 1935040 | 2480615 | 2925310 | 2482905 | 2515305 |
| YEKÛN | 40 | 1815990 | 5167920 | 6266250 | 6734220 | 6903065 | 7093025 | 9447320 | 13385760 | 12036875 | 11202977 |



EDİRNE İLİ TOPRAKSU FAALİYETLERİ

Tablo VI

| Mevzuu | İlçesi | Köyü | Mevkii | Sahası | Depolama Hacmi |
|---|---|---|---|---|---|
| Sulama tesisi | Merkez | — | Kirişhane | 4000 Dk. | — |
| Sulama tesisi | Merkez | — | Kazanova | 5000 » | — |
| Sulama tesisi | Uzunköprü | Sığırcalı | Ova | 2000 » | — |
| Sulama tesisi | Meriç | Akçadam | Ova | 4000 » | — |
| Sulama tesisi | Merkez | Yağcılı | Ova | 1500 » | — |
| Sulama tesisi | Merkez | Süleoğlu | Ova | 2500 » | — |
| Sulama tesisi | Merkez | B. Gerdelli | Ova | 1500 » | — |
| Rezervuar | Havsa | Yola geldi | Göl yeri | — | 500000 m³ |
| Rezervuar | Uzunköprü | — | Kumluca | — | 380000 m³ |
| Toprak muhafaza | Uzunköprü | Yeniköy | Bayır | 200 » | — |
| Toprak muhafaza | Merkez | Sazlıdere | Çeşme bayırı | 900 » | — |
| Toprak muhafaza | Merkez | — | Kapıkule yolu | 1000 » | — |
| Toprak muhafaza | İpsala | Kocahıdır | Kurudere | 1200 » | — |
| Küçüksu işi | Merkez | Orhaniye | Kaynaklar | 500 » | — |
| Küçüksu işi | Merkez | B. Gerdelli | Kaynaklar | — | — |
| Drenaj | Merkez | Sazlıdere | Valtahk | 1000 » | — |
| Arazi tesviyesi | Merkez | — | Karaağaç | 550 » | — |
| Arazi tesviyesi | Meriç | Akçadam | Ova | 2100 » | — |

yapağı ve süt veriminde de bir artma olduğu gibi, bölgeye has kuzu yetiştirmesinde de büyük bir tesiri olmaktadır. Çünkü kuzu, süt kuzusu olarak satılmakta ve yetiştirici için hem fiatta hem de süt satmada kâr sağlamaktadır.

Edirne'de 465.127 baş koyun mevcuttur. Bunların yapağıları Merinostan sonra en kaliteli yapağı olup koçlar 3 kg. koyunlar ise 2 kg. yapağı verir. Kuzunun içtiği süt hariç olmak üzere koyunun bir laktâsyon devresindeki süt verimi 45 - 50 kilogramdır.

**3 — Keçi yetiştiriciliği :**

Fakir ineği tabir edilen keçi ilimizde kıl keçisidir. Ekseriyetle koyun sürülerinin içinde bulunmaktadır. Yalnız bazı arızalı ve dağlık bölgelerde keçi sürüleri mevcut olup Edirne İlinde 124.491 baş kıl keçisi vardır.

**4 — At yetiştiriciliği :**

Ata yadigârı at Edirne İlinde pek az durumda olup ve Türk tarımının makineleşmesi at neslinin azalmasına sebep olmuştur. Bazı köylerde az toprak sahipleri ile arızalı ve dağlık bölgelerde atla ziraat yapılmaktadır. Hali hazır at neslinin gelişmesinde aşım duraklarının etkisi olmaktadır.

Edirne İlinde İlkbaharın Belediyece ve Sonbaharda da Tarım Bakanlığı ve Özel İdarece tertiplenen at koşuları at neslinin ıslâhında az çok rol oynamaktadır.

*bb. Edirne ilindeki hayvan türleri ve sayıları :*

| Hayvan türleri | Hayvan sayısı |
|---|---|
| Koyun | 465.127 Baş |
| Kıl Keçi | 124.491 » |
| Sığır | 121.047 » |
| Manda | 27.518 » |
| At | 9.089 » |
| Katır | 206 » |
| Eşek | 12.114 » |
| Deve | 65 » |
| Kanatlı | 271.972 » |

**Edirne İli 1966 yılında mevcut ziraat alet makinalarını ilçeler üzerinde gösteren cetvel**

**Tablo VII**

| Ziraat aleti ve Makinaların cinsi | Merkez | Enez | Havsa | İpsala | Keşan | L. Paşa | Meriç | U. Köprü | Yekün |
|---|---|---|---|---|---|---|---|---|---|
| Traktör dizel | 249 | 2 | 79 | 109 | 72 | 53 | 34 | 168 | 766 |
| Traktör gazlı | 193 | — | 20 | 24 | 51 | 13 | 20 | 85 | 409 |
| Traktör (Benzinli) | 3 | — | — | 2 | 2 | — | — | 6 | 13 |
| TRAKTÖR YEKÜNÜ... | 445 | 2 | 99 | 135 | 125 | 66 | 57 | 259 | 1188 |
| Biçerdöver | 127 | — | 26 | 2 | 6 | 8 | — | 3 | 172 |
| Traktör Pulluğu Soklu | 475 | 1 | 271 | 126 | 92 | 56 | 46 | 480 | 1547 |
| Traktör Pulluğu Diskli | 170 | — | — | 11 | 16 | 37 | 3 | — | 237 |
| Vanvey | 28 | — | 25 | 4 | 3 | 2 | — | — | 62 |
| Diskaro | 380 | — | 60 | 6 | 11 | 12 | 17 | — | 486 |
| Kültübatör | 26 | — | -- | — | — | — | — | — | 26 |
| Hububat Müzeri Hayvan | 5 | — | -- | — | — | 11 | — | 5 | 21 |
| Hububat Müzeri (Traktör) | 90 | — | 22 | — | 4 | — | 3 | — | 120 |
| Çayır makinası | 18 | — | -- | 1 | 1 | — | — | — | 20 |
| Pamuk müzeri | 2 | — | — | 1 | — | — | — | — | 3 |
| Biçerbağlar | 112 | — | 60 | 13 | 10 | 21 | 2 | — | 218 |
| Orak makinası | 145 | — | 64 | — | 12 | 2 | 2 | 28 | 264 |
| Çapa makinası | 3 | — | -- | — | — | — | — | — | 3 |
| Harman makinası | 15 | — | 9 | 24 | 15 | — | 4 | 35 | 102 |
| Tınaz makinası | 800 | 2 | 50 | 7 | 85 | 522 | — | 40 | 1506 |
| Santrafiş | 6 | — | 9 | 51 | 7 | — | 18 | 93 | 91 |
| Motomap | 128 | 3 | 90 | 16 | 37 | 10 | 54 | 650 | 1048 |
| Balya makinası | 22 | — | — | — | 2 | — | — | 10 | 34 |
| Tırmık (Hayvan) | 95 | — | 2000 | 22 | 200 | 400 | — | — | 4517 |
| Tırmık Traktörlü | 100 | — | 20 | 5 | 50 | 30 | — | — | 205 |
| Trayler | 251 | 1 | 50 | 64 | 55 | 20 | 33 | 300 | 772 |
| Tratuar At kısrak ve katır | 1 | — | — | — | — | — | — | — | 1 |
| Adet | 2305 | 180 | 410 | 280 | 590 | 800 | 180 | 265 | 5010 |
| Öküz Adet | 3400 | 3600 | 4000 | 72001 | 11000 | 7200 | 7000 | 12495 | 51395 |
| Manda Adet | 1400 | 20 | 200 | 630 | 350 | 400 | 450 | 820 | 4270 |



**Edirne Merkez ve İlçelerinin 1967 Yılı Hayvan Mevcutları**

| İlçesi | Koyun | K. Keçi | Sığır | Manda | At | Katır | Eşek | Deve | Kanatlı |
|---|---|---|---|---|---|---|---|---|---|
| Merkez | 78.723 | 4.766 | 18.284 | 6.216 | 2.792 | 24 | 1268 | — | 44.908 |
| Enez | 34.715 | 30.065 | 9.653 | 1.402 | 393 | 32 | 700 | — | 21.404 |
| Havsa | 38.604 | 244 | 11.852 | 2.253 | 675 | 5 | 854 | — | 39.253 |
| İpsala | 58.971 | 4.060 | 12.872 | 2.720 | 815 | 8 | 1528 | 27 | 27.943 |
| Keşan | 76.388 | 51.024 | 19.787 | 3.907 | 1.207 | 119 | 2798 | 38 | 39.912 |
| Lalapaşa | 43.550 | 12.470 | 9.955 | 2.350 | 2.290 | — | 780 | — | 24.000 |
| Meriç | 36.415 | 6.557 | 11.274 | 2.404 | 195 | 16 | 1050 | — | 21.316 |
| Uzunköprü | 97.761 | 15.285 | 27.370 | 6.266 | 722 | 2 | 3136 | — | 53.240 |

*cc. Hayvanlardan elde edilen ürünler ve miktarları :*

| Hayvan Ürünleri | Miktarı |
|---|---|
| Koyun sütü | 21.957 Ton |
| Kıl keçi sütü | 8.624 » |
| İnek sütü | 24.071 » |
| Manda sütü | 17.864 » |
| Yapağı | 698 » |
| Kıl | 37 » |
| Yumurta | 7 » |

*dd. Edirne merkez ve ilçeleri mezbahalarında 1967 yılı içinde kesilen hayvanlar ve ağırlıkları :*

| Hayvan türü | Sayısı | Ağırlığı |
|---|---|---|
| Koyun | 12.565 Baş | 180.702 Klg. |
| Kıl keçi | 6.507 » | 93.517 » |
| Sığır | 8.537 » | 981.504 » |
| Manda | 1.748 » | 277.285 » |

**c. Küçük evcil hayvanlar :**

**Tavukçuluk :**

Edirne İlinde genel olarak tavukçuluk pirimitif olarak yapılmaktadır. Her köylü evinde birkaç tavuk beslemektedir. Her ne kadar Tarım Bakanlığına bağlı Deneme İstasyonu halka civciv vermekte ise de köylü buna da hüdâinabit olarak bakmakta hiçbir fenni tedbir almadığı gibi sistemli bir tavukçuluk da yapılmamaktadır. İstanbul'un büyük bir pazar olması yeni bir tavukçuluk gelişmesine doğru gidilmektedir. Her ne kadar veteriner teşkilâtı tavuk hastalıklarına karşı aşı tatbik ediyorsa da yetiştirici tavuğunu aşılatmak istemediğinden şimdilik bu aşılamalar genel olarak pek faydalı olamıyor.

**d. Hayvancılık çalışmaları :**

Veteriner teşkilâtınca yapılan hayvancılık çalışmaları şu bölümlere ayrılır :

1 — Salgın hastalıklarla mücadele,
2 — Zootekni işleri,
3 — Hayvan hareketleri,
4 — Halk Eğitim çalışmaları.

**1 — Salgın hastalıklarla mücadele çalışmaları :**

Bu çalışmalar aktif ve pasif olmak üzere iki şekilde yapılmaktadır.

Aktif mücadele günümüzün koruyucu hekimliğini kapsamakta en kıymetli olanı yani hastalıkların çıkışlarına meydan verilmeden evvel alınan tedbirlerle yapılan mücadele şeklidir. 1967 yılında Edirnenin 8 ilçesinde Anthrax, Enterotoxemi, Koyun Çiçeği, Yanıkara, Şap, Botulismus ve kanatlıların Newcastle hastalıklarına karşı 917 mihrakta 1.136.438 baş hayvan aşılanmıştır.

Yine 8 ilçede 1.224.273 baş hayvan tarama muayenelerine tâbi tutularak bulaşıcı hastalıklar bakımından kontrolleri yapılmıştır. Merkez ilçede mevcut dispanserde de adi hastalıklar muayene ve tedavi edilmekte olup 1967 yılı içinde 3898 baş hayvan tedavi edilmiştir.

Pasif mücadele, hastalık çıktıktan sonra alınan tedbirlerdir. 1967 yılı içinde 70 mih-

*İlimizde Yetiştirilen kıvırcık koç*

*Ve Koyun*

rakta Enterotoxemi, Şap, Kuduz, Yanıkara, Agalactia, Anthrax ve Newcastle hastalıkları çıkmış bu hastalıklara karşı 72.890 baş hayvan aşılanmıştır. Alınan idarî ve fennî tedbirler sayesinde adı geçen hastalıklar daha fazla telefata mucip olmadan söndürülmüştür.

**2 — Zootekni çalışmaları :**

İlimizde Zootekni çalışmaları olarak at, sığır ve koyun çalışmaları gösterilebilir.

**At ıslâhı çalışmaları :**

6 yerde açılan aşım duraklarına verilen safkan ve yarımkan Arap aygırlar ile yapılmakta olup 884 baş halk kısrağı tohumlanmıştır.

*İlimizde Yetiştirilen Safkan*

*Ve Yarımkan Arap Atları*

**Sığır ıslâhı :**

Tabii ve sun'i tohumlama yolu ile yapılmaktadır. Tabii tohumlamada köy orta malı iyi cins boğalar kullanılmaktadır. İlimizde 1 Mart 1966 yılından itibaren Edirne Merkez ve bazı köylerinde sığır sun'i tohumlaması yapılmaktadır.

Sığır ıslâhında et ve süt verimi bakımından yüksek vasıflı Montafon ırkı ile

**Edirne İlinin 1967 yılına ait hayvan ve hayvan ürünlerinin perakende fiatları**

| | CİNSİ | Vahidi | FİATI | CİNSİ | Vahidi | FİATI |
|---|---|---|---|---|---|---|
| DERİ | Koyun | Adet | 10 - 12 L. | Bal | Kg. | 10 - 15 L. |
| | Keçi | » | 8 - 10 L. | Bal Mumu | » | |
| | Kuzu | » | 5 - 6 L. | Boynuz | » | |
| | Oğlak | » | 5 - 6 L. | Yün | » | 8 - 10 L. |
| | Malak | Kg. | 2,5 - 3 L. | Yapağı | » | 9 - 10 L. |
| | Sığır | » | 3 - 3,5 L. | Kıl | » | 7 - 8 L. |
| | Manda | » | 3,5 - 4 L. | Tiftik | » | |
| ET | Koyun | » | 12 - L. | At | Adet | 500 - 1400L. |
| | Keçi | » | 8 - 10 L. | Merkep | » | 100 - 150 L. |
| | Kuzu | » | 14 L. | Tay | » | 300 - 600 L. |
| | Oğlak | » | 8 - 10 L. | Sıpa | » | 50 - 75 L. |
| | Sığır | » | 12 L. | Katır | » | 800 - 1000L. |
| | Manda | » | 9 L. | Kısrak | » | 700 - 1200L. |
| | Malak | » | 9 L. | Koyun | » | 200 - 250 L. |
| YAĞ | Erinmiş | » | | Koç | » | 400 - 450 L. |
| | Tereyağı | » | 16 - 18 L. | Kuzu | » | 100 - 125 L. |
| | Kuyrukyağı | » | 9 - 10 L. | Oğlak | » | 50 - 60 L. |
| | İçyağı | » | 10 - 11 L. | Keçi | » | 75 - 100 L. |
| SÜT PEYNİR | Yerli | » | | Öküz | » | 1500 - 2000L. |
| | Tulum | » | | İnek | » | 1200 - 1500L. |
| | Beyaz | » | 10 - 12 L. | Manda | » | 1250 - 1500L. |
| | Kaşar | » | 20 - 22 L. | Deve | » | 800 - 1000L. |
| | Koyun | » | | Dana | » | 700 - 1000L. |
| | Sığır | » | | Buzağı | » | 300 - 500 L. |
| | Yoğurt | » | 2,5 - 3 L. | Malak | » | 300 - 400 L. |
| | Sucuk | » | 12 - 16 L. | Hindi | » | 20 - 25 L. |
| | Pastırma | » | | Kaz | » | 15 - 20 L. |
| | Kavurma | » | | Ördek | » | 10 - 15 L. |
| | Bağırsak | » | | Tavuk | » | 10 - 15 L. |
| | Kaymak | » | 20 - 25 L. | Yumurta | » | 45 - 50 Kr. |



yerli sığırlarımızı islâh etmek cihetine gidilmektedir.

**Koyun islâhı :**

Edirne İlinin koyun ırkı Kıvırcık olup et nefaseti bakımından en üstün bir ırktır. Süt verimi ve yapağı verimi bakımından da yerli ırkların en üstünüdür. Bunun için Devlet Müesseselerinden ucuz fiatla yetiştiricilere damızlık kıvırcık koç verilmek suretiyle koyun islâhına çalışılmaktadır.

**3 — Hayvan hareketleri :**

İnsan sağlığı ve hayvan sağlığı ile ilgili olarak yapılan muayenelerdir. İnsan sağlığı ile ilgili olarak İlimizden yabancı ülkelere gönderilen çeşitli türden 158 klg. gıda maddesi ile İl ve İlçelerdeki mezbahalarda kesilen 29.357 baş hayvandan elde edilen 1.533.018 klg. et insan sağlığı yönünden muayene edilmiştir.

**4 — Halk Eğitimi çalışmaları :**

Veteriner uzmanları gerek hastalık izlenmesi, gerekse profilâktik aşılamalar dolayisiyle köylere yaptıkları gezilerde yetiştiricileri Veteriner Hizmetleri konusunda aydınlatmaktadırlar.

# X / ULAŞTIRMA BÖLÜMÜ

## 1. Giriş

Edirne Türkiye'nin batıya açılan kapısıdır. Yunanistan ve Bulgaristan'a demiryolu ve karayolu ile bağlı olan Edirne aynı zamanda Trakyanın diğer şehir ve kasabalarına aynı yollarla bağlıdır.

1966 yılında Kapıkule'den 20.237, Pazarkuleden 762 ve İpsaladan 8.258 vasıtanın giriş ve çıkış yaptığı düşünülürse yalnız karayolu olarak Edirne'nin ulaşımının ağırlığı ortaya çıkar.

## 2. Karayolu ile Ulaştırma

Edirne İli Karayolları 1 nci Bölge Müdürlüğünün görev sahası içindedir. 1963 - 1966 yılları arası Devlet yolları harcamalarından Edirne için 27.826.486 TL. sı sarfolunmuştur.

A) DEVLET YOLLARI :

Edirne karayolu ile İstanbul, Kırklareli, Tekirdağ vilâyetlerine ve bütün ilçelerine bağlıdır.

| | | |
|---|---|---|
| Asfalt kaplama | 126 | Km. |
| Stabilize ve makadadan | 424 | Km. |
| Ham yol | 33 | Km. |
| Toplam | 583 | Km. |

B) İL YOLLARI :

Edirne il yolları uzunluğu 964 Km. dir.

| | | |
|---|---|---|
| Stabilize kaplama | 460 | Km. |
| Toprak tesviyeli | 144 | Km. |
| Ham yol (Araba) | 340 | Km. |
| Toplam | 984 | Km. |

C) İLÇELERLE ULAŞIM İMKÂNI :

Edirne'nin yalnız Uzunköprü İlçesi ile hem kara hem de demiryolu ile ulaşım imkânı mevcut olup diğer ilçeleri ile yalnız karayolu ile ulaşımı vardır daima geçit veren bu yollar ilçelerin ulaşımlarının her zaman yapılmasını sağlar.

D) KÖY YOLLARI :

Edirne'nin 254 köyünden 5,5 i asfalt yol kenarındadır. 41 adedi ilçe ve bucaklara giden stabilize yollardan istifade ederler. 119 adedi YSE Müdürlüğünce yeni yapılmış stabilize yollarla ilçe ve bucaklara bağlanmıştır. 89 sayılı köy yolları

X \ ULAŞTIRMA BÖLÜMÜ

*Ulaşamadığın yer senin değildir.*

## 1. Giriş

Edirne Türkiye'nin batıya açılan kapısıdır. Yunanistan ve Bulgaristan'a demiryolu ve karayolu ile bağlı olan Edirne aynı zamanda Trakyanın diğer şehir ve kasabalarına aynı yollarla bağlıdır.

1966 yılında Kapıkule'den 20.237, Pazarkuleden 762 ve İpsaladan 8.258 vasıtanın giriş ve çıkış yaptığı düşünülürse yalnız karayolu olarak Edirne'nin ulaşımının ağırlığı ortaya çıkar.

## 2. Karayolu ile Ulaştırma

Edirne İli Karayolları 1 nci Bölge Müdürlüğünün görev sahası içindedir. 1963 - 1966 yılları arası Devlet yolları harcamalarından Edirne için 27.826.486 TL. sı sarfolunmuştur.

A) DEVLET YOLLARI :

Edirne karayolu ile İstanbul, Kırklareli, Tekirdağ vilâyetlerine ve bütün ilçelerine bağlıdır.

| | | |
|---|---|---|
| Asfalt kaplama | 126 | Km. |
| Stabilize ve makadadan | 424 | Km. |
| Ham yol | 33 | Km. |
| Toplam | 583 | Km. |

B) İL YOLLARI :

Edirne il yolları uzunluğu 964 Km. dir.

| | | |
|---|---|---|
| Stabilize kaplama | 480 | Km. |
| Toprak tesviyeli | 144 | Km. |
| Ham yol (Araba) | 340 | Km. |
| Toplam | 964 | Km. |

C) İLÇELERLE ULAŞIM İMKÂNI :

Edirne'nin yalnız Uzunköprü İlçesi ile hem kara hem de demiryolu ile ulaşım imkânı mevcut olup diğer ilçeleri ile yalnız karayolu ile ulaşımı vardır daima geçit veren bu yollar ilçelerin ulaşımlarının her zaman yapılmasını sağlar.

D) KÖY YOLLARI :

Edirne'nin 254 köyünden 5,5 i asfalt yol kenarındadır. 41 adedi ilçe ve bucaklara giden stabilize yollardan istifade ederler. 119 adedi YSE Müdürlüğünce yeni yapılmış stabilize yollarla ilçe ve bucaklara bağlanmıştır. 89 unun yolu yoktur.

Edirne İlinin bütün köylerinin yola kavuşabilmesi için 925 Km. yol gerekmektedir.

Beyköy - Erikli - Sahil Yolu

Karakasım - Uzunköprü Köy Yolu Güzergâhındaki Karakasım Köprüsü

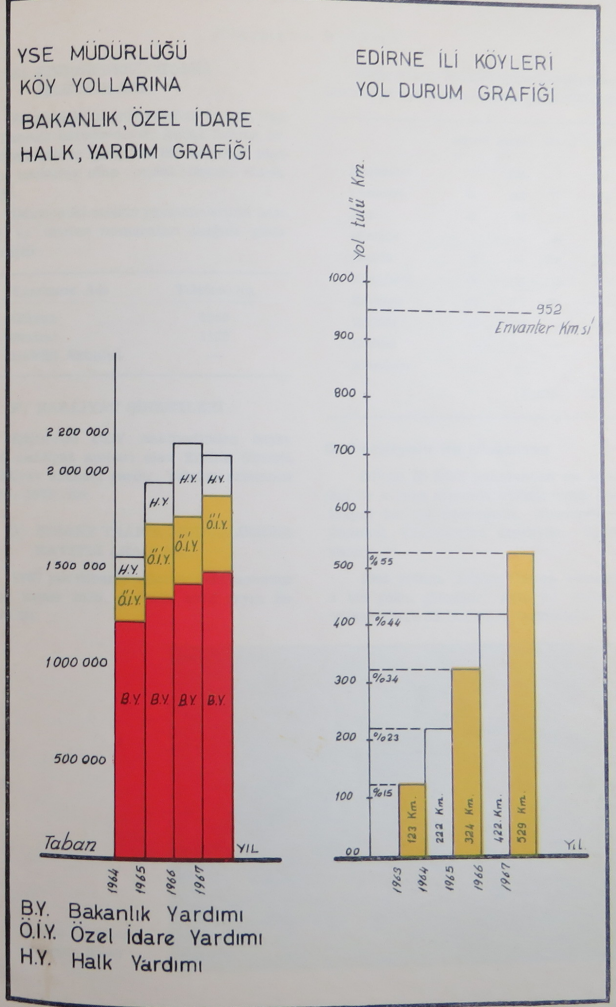

1966 yılı itibariyle yıllık kazancı yolcu taşıma bedeli 246.000 ve eşya nakil bedeli olarak da 152.000 TL. olmak üzere yekûn 398.000 TL. dır.

**Edirne'ye gelen - giden trenler :**

| Edirne'ye gelenler | Saat | Edirne'den gidenler | Saat |
|---|---|---|---|
| Motorlu | 21.55 | Motorlu | 8.00 |
| Posta | 7.35 | Posta | 21.00 |
| İstanbul Ekspres (Avrupa'ya yolcu taşır) | 0.40 | İstanbul Ekspres | 5.47 |
| Marmara Ekspres (Londra irtibatlı) | 4.00 | Marmara Ekspres | 2.06 |

# XI / MAHALLİ İDARELER BÖLÜMÜ

*«Tatbik eden, icra eden, karar verenden daima daha kuvvetlidir.»*

K. ATATÜRK

## 1. Giriş

Mahalli İdareler İl Özel İdaresi, Belediye ve köylerden meydana gelmektedir. Bunların tüzel kişiliğe sahip özel bütçeleri vardır.

Anayasamızın 116. maddesinde (Mahalli İdareler; İl Belediye ve köy halkının müşterek mahallî ihtiyaçlarını karşılayan ve genel karar organları halk tarafından seçilen kanunî tüzel kişilerdir) şeklinde bir tanımlamada bulunmuştur.

İl Özel İdareleri İdarei Umumiyei Vilâyet Kanunu, Belediyeler 1580 sayılı Belediye Kanunu ve köyler ise 442 sayılı Köy Kanunuyla idare edilirler.

İlimiz sınırları içinde bulunan 261 köyün tamamını tanımak imkânsızlığı karşısında burada sadece yenel durumlarına işaret etmekle yetineceğiz.

## 2. Özel İdare

Özel İdarenin organları :

İl Genel Meclisi, İl Daimi Komisyonu ve Validir. Bunlardan İl Genel Meclisi ve İl Daimi Komisyonu İl Özel İdaresinin müzakere ve karar organlarını, Vali ise yürütme organını teşkil eder.

İl Genel Meclisi, ilçeler adına seçilen üyelerden meydana gelir. İl Genel Meclisinin toplantılarına Vali başkanlık eder. Her yıl Aralık ayında toplanan İl Genel Meclisi, Valinin tevdii veya üyelerin teklif ettikleri hususları görüşür ve karara bağlar. Toplantı süresi kırk gündür; bu süre 15 gün daha uzatılabilir.

İl Genel Meclisinin başlıca görevleri şunlardır :

— İl Özel İdaresine ait bütçe ve kesin hesabın kabulü,

— İl Özel İdaresine kanunla verilmiş olan bayındırlık, sağlık, milli eğitim, tarım gibi alanlardaki görevleriyle ilgili kararları almak,

— İl Özel İdarelerinin yararına olan bağışları kabul etmek,

— İl Özel İdaresine ait malları idare etmek,

— İl Özel İdarelerine verilen görevleri yürütebilmek için istikrazlar yapmak.

İl Genel Meclisinin alacağı icrai kararları ancak Valinin tasdikiyle yürürlüğe girer. İl Genel Meclisinin bazı kararları da Hükûmetin veya bir Bakanlığın tasdikine tâbidir. Validen başka makamların onaylaması gereken kararlar arasında bütçe, bütçenin fasılları arasında aktarma, 5 yıllık çalışma plânları gibi konulara ait kararlar yer alırlar.

İl Daimî Komisyonu her toplantısını senesi içinde İl Genel Meclisince kendi üyeleri arasından seçilecek dört kişiden meydana gelir. Komisyon, Valinin veya görevlendireceği şahsın başkanlığı altında ve Valinin dâveti üzerine toplanır.

İl Özel İdaresinin karar organlarından biri olarak komisyonun kendi adına ifa ettiği görevler şunlardır :

— Valinin her ay vereceği giderler çizelgesini incelemek, ve bütçeye uygunsa onaylamak,
— Vali tarafından sunulacak İl Bütçe Tasarısı ve Valinin tevdii edeceği işler hakkında oy ve düşüncesini bildirmek,
— İl Bütçesi ve Genel Meclis kararlarına göre yapılacak arttırma ve eksiltme şartları altında oy ve düşüncelerini belirtmek,
— İl Bütçesinin bir bölümündeki maddeler arasında aktarma yapmak.

Komisyon acele hallerde genel meclisin onayına sunmak üzere genel meclis üzerine kararlar almak İl Daimî Komisyonunun aldığı bu gibi kararlar İl Genel Meclisi tarafından kabul edilmediği takdirde ortadan kalkar; kabul edildiği takdirde Genel Meclisin kararı sayılır.

İl Daimî Komisyonu kendi adına aldığı kararlara İl Genel Meclisinin müdahale hakkı yoktur. Bunlar İl Meclisinin tasvibinden geçmez.

İl Özel İdaresinin başı ve yürütme organı Validir. İl Özel İdaresi adına alınacak kararların hazırlanması Valiye ait bir görevdir.

İl Özel İdaresi adına alınmış kararları Vali yürütür.

İlin müşterek mahiyetteki işleriyle ilgilenen, ile ait gelirleri toplayan tarım, sağlık, millî eğitim, bayındırlık gibi hizmetleri görmek üzere harcamalarda bulunan İl Özel İdare Müdürlüğünün İlimizdeki örgütü şöyledir :

a — Özel İdare Müdürü,
b — Özel İdare Müdür Muavini,
c — Özel İdare Gelir Şefi,
d — Köy Bürosu Şefi,
e — Evrak Kalemi Memuru,
f — Tahsilât Memuru, Varidat Memurluğu,
g — Yedi ilçede mevcut Özel İdare Memurları,
h — İl Basımevi Memuru.

Özel İdare bütçesinden maaş alan personel sayısı 1966 yılında 45 dir. Gene 1966 yılında ücretli personel sayısı ise 102 dir.

A) ÖZEL İDARE HİZMETLERİ :

Özel İdarenin bayındırlık, tarım ve millî eğitim hizmetleri ilgili bölümlerinde açıklama yapıldığından tekrar edilmeyerek, Özel İdarece görülen hizmetler ise şunlardır:

**a. Çeşitli Hizmetler :**

Özel İdare tarafından yapılan çeşitli hizmetler içinde Kaymakam evi, Özel İdare lojmanı ve Özel İdare hizmet arabası yer almaktadır.

*aa. Kaymakam Evleri :*

Yedi ilçenin hepsinde Kaymakam arabası ve Özel İdarece inşa edilmiş veya satın alınmış Kaymakam evi mevcuttur.

*bb. Merkez Hizmet Binaları :*

Özel İdare Merkez Teşkilâtı 1955 senesinde alınmış binada oturmaktadır.

*cc. İl Basımevi :*

İdaremize ait binada hizmet görmektedir.

Ayrıca Meriç İlçesinde 1966 yılında altı Özel İdare binası ve üstü Kaymakam lojmanı olarak inşa edilmiş bir bina mevcuttur.





*Vali Konağı*

*dd. Kaymakam Lojmanları :*

İlimizin yedi ilçesinden dördünde yeni yaptırılmış olup üçü satın alınmıştır.

B) ÖZEL İDARENİN BAYINDIRLIK HİZMETLERİNDE KULLANILAN BİNALARI :

İl Öz İdaresine ait olup Bayındırlık Müdürlüğü intifaında bulunan binalar şunlardır :

Y.S.E. Müdürlüğü Büro binası, makine şefliği, demirbaş ambarı, inşaat ambarı, tamir atölyesi ve yedek parça ambarı.

C) ÖZEL SAYMANLIK MÜDÜRLÜĞÜNÜN KİRA GETİREN GAYRİMENKULLERİ :

Özel İdare Müdürlüğünün kiraya vermiş 13 adet gayrimenkulü mevcuttur. Bunların 12 adedi lojman 1 adedi bürodur.

*Özel İdare Hizmet Binası*

D) BİNA VE ARAZİ VERGİLERİ MÜKELLEF ADEDİ :

Özel İdare gelirlerinin esasını bina ve arazi vergileri teşkil eder, bu vergileri veren mükellef adedi 128.328 dir. Bunun 34.768 i bina vergisi, 93.563 ü ise arazi vergisi mükellefidir. 128.328 bina ve arazi vergisi mükelleflerinden 36.771 i Merkezdedir. Merkezdeki bu mükelleflerden 10.780 i bina ve 25.991 i arazi vergisi verirler.

E) ÖZEL İDARE BÜTÇESİ :

Yıllar itibariyle Özel İdarenin gerek gelir ve gerekse gider bütçesinde bir artış göze çarpmaktadır. Özel İdarenin temel gelirlerini teşkil eden bina vergilerinin 10 yıllık muafiyet süresinin peyderpey sona ermesi gelirlerin artması sonucunu doğurmaktadır.

1965 - 1966 yılları itibarile Özel İdare bütçesi tablo 1 de gösterilmiştir.

### 3. Belediyeler

Belediye, beldenin ve belde sakinlerinin mahallî mahiyetteki müşterek ve medenî ihtiyaçlarını gören tüzel kişiliğe sahip kamu kuruluşudur.

Belediyenin organları Belediye Başkanı, Encümeni ve Meclisidir.

Belediye encümen ve meclisi, Belediyenin karar organı olup Başkanı da yürütme organıdır.

Belediye Meclisi, belde halkı tarafından 4 sene için seçilen üyelerden meydana gelir. Belediye Kanununa göre gösterilen zamanlarda toplantılar yaparak kararlar alır. Başlıcaları kısaca şunlardır.

— Belediye bütçesini ve bütçede aktarma ile değişiklikler yapmak,
— Kesin hesap ve iş programları,
— Borç vermek, borç almak,
— Belediye vergi ve resimlerin, harçların ve ücretlerin nispetlerini tesbit etmek,
— Beldenin elektrik, su, havagazı tesislerinin yapılması kararlarını almak,
— Belediye Meclisine verilen diğer işlere bakar.

Belediye Meclisinin bazı kararları mahallî, mülkî âmirinin tasdiki ile yürürlüğe girer. Bir kısım da Danıştayın, Bakanlar Kurulunun, İmar ve İskân Bakanlığının onayı ile yürürlüğe girer.

Belediye Encümeni; Belediye Meclisinin kendi arasından seçtiği üyeler ile Belediye daire başkanlarından teşekkül eder. Encümene Belediye Başkanı başkanlık eder.

Encümenin kısaca görevleri şunlardır :

— Belediye Memurlarının özlük işleri hakkında karar verir,
— Belediye yasakları alır, zarurî ihtiyaç maddelerine nark koyar,
— Belediye yasaklarına aykırı hareket edenlere Belediye Cezası verir,
— Bütçenin ilk tetkikini yapar,
— Bütçede bir fasıldaki maddeler arasında nakiller yapar,
— Belediye menkul mallarını satar.



İL ÖZEL İDARESİ BÜTÇESİ

Table : 1

| Gelir Bütçesi | 1965 | 1966 |
|---|---|---|
| A. Vergi gelirleri | | |
| a) İrat ve servet gelirleri | 1011069 | 1234764 |
| b) Gider vergileri gelirleri | 473639 | 548723 |
| c) Diğer vergiler | 12583 | 10373 |
| Toplam | 1497291 | 1793860 |
| B. Vergi dışı gelirler | | |
| a) İl Özel İdaresince yürütülen kurumlar teşebbüsler hasılatı belediye payları belli giderler başlığı gelirler ve işletme kârı | 36588 | 36139 |
| b) İl Özel İdare malları gel. | 31086 | 27993 |
| c) Çeşitli gelir ve cezalar | 92756 | 81679 |
| d) Özel gelir ve fonlar | — | — |
| Toplam | 160430 | 145811 |
| GENEL TOPLAM | 1657721 | 1939671 |

| Gider Bütçesi | 1965 | 1966 |
|---|---|---|
| A. Cari Harcamalar | | |
| a) Ödenekler | 12900 | 153250 |
| b) Personel giderleri | 826216 | 947097 |
| c) Yönetim giderleri | 82029 | 151357 |
| d) Hizmet giderleri | 59812 | 56418 |
| e) Kurum giderleri | 30101 | 26200 |
| f) Çeşitli giderler | 14144 | 32502 |
| Toplam | 1075202 | 1366824 |
| B. Yatırım Harcamaları | | |
| a) Etüd ve Proje giderleri | 5002 | 6002 |
| b) Yapı tesis giderleri | 297738 | 114163 |
| c) Makine, taşıt alım ve onarım giderleri | 3 | 116502 |
| Toplam | 302743 | 236667 |
| C. Sermaye teşkili ve transfer harcamaları | | |
| a) Kurumlara katılma payı sermaye teşkili | — | 1 |
| b) Kamulaştırma taşınmaz mallar satın almaları | — | — |
| c) Mali transferler | 144236 | 139206 |
| d) Sosyal transferler | 99040 | 154375 |
| e) Borç ödenekleri | 36500 | 42598 |
| Toplam | 279776 | 336180 |
| GENEL TOPLAM | 1657721 | 1939671 |

Belediye Başkanı belde halkı tarafından 4 sene süre için doğrudan doğruya seçilir. İlimizde 7 ilçe Belediyesi 5 bucak, ile 2 kasaba Belediye Teşkilâtı vardır.

A) EDİRNE BELEDİYESİ :

Edirne 41°, 40′ enlem (arz) ve 26°, 31′ boylam (tul) dairelerinin birleşim noktasındadır ve Türkiyenin Avrupa kıtasında sahip olduğu toprak parçasının en batısındadır. Yunanistan'a 8, Bulgaristan'a 16 Km. mesafededir.

Tunca, Arda, Meriç nehirleri sahip olduğu geniş ovasını sular. Birçok tarihî hâdiseler yaşadıktan sonra 1362 tarihinde Birinci Murat zamanında Lalaşahin Paşa, Hacılbey ve Evrenos Bey Kuvvetleri tarafından alınmıştır. Osmanlı Devletinin İstanbul'u fethedinceye kadar 11 nci başşehri olmuştur.

Edirne tarihî yapı bakımından bugün nüfus yoğunluğuna göre Türkiye'nin en zengin şehridir Türk Mimarisinin en güzel örneklerine sahiptir.

1877 - 1878 Rus Harbine kadar Edirne 150 - 200 bin nüfusa sahip iken Türkiye Cumhuriyetinin ilk nüfus sayımında 1927 de 34.669, 1935 de 36.000, 1940 da 45.000, 1945 de 29.404, 1950 de 30.200, 1955 de 33.591, 1960 da 39.865, 1965 de 46.284 nüfusa sahip olduğu görülmüştür. Bu gün ise Edirne 50.000 in üstünde bir nüfusa sahiptir.

Edirne bugün kültür bakımından da zengin bir şehirdir. Lise, Ticaret Lisesi, Kız Öğretmen, Erkek Öğretmen, Kız Sanat, Erkek Sanat Enstitütüleri ile İmam Hatip ve

Ebe Okullarından başka Merkez Ortaokulu ve Mimarsinan Ortaokulları ve 15 adet ilkokula sahiptir. 11.000 den fazla öğrenci bu okullara devam etmektedir.

Bugün Edirne daha ziyade bir ziraat şehridir. Küçük sanatlar yok denecek kadar azdır.

Edirne Belediyesi (1284 - 1868) senesinde kurulmuştur. Kurulduğu tarihten bu yana 28 Belediye Reisi, muhtelif tarihlerde belediyede vazife görmüştür.

Eski ve zengin bir tarihe sahip olan ve çeşitli nüfusları sinesinde barındıran Edirne Belediye Hudutları 157.000.000 m² dir. Bugün Belediye hudutları içerisinde 4 bölgede nüfus toplanmış bulunmaktadır. Tunca Nehrinin batısında bulunan kısımda merkez Edirne meskûn kısım 12.188.000 m², Meriç Nehrinin güneyinde bulunan Türkiyeyi batıya ve Edirne'yi İstanbul'a bağlayan Demiryolu İstasyonunun bulunduğu Karaağaç semtinin meskûn kısmı 5.541.000 m² dir. Keza Tunca Nehri ile Meriç Nehri arasında kalan Yıldırım ve Yeniimaret semtlerinin meskûn kısmı da toplam olarak 7.113.000 m² dir.

**a. Belediye Bütçesi :** (Tablo 1)

Edirne Belediyesinin 1967 mali yılı bütçesi Belediye Meclisinin 17.2.1967 tarihli mutat devre toplantısında kabul edilmiştir. Bütçe gelir ve gideri muvazi olarak 3.362.584 lira olup 176 personelden, 137 adedi ücretli 41 adedi barem dahili asli maaşlı memur olup 4 adedi teknik elemandır.

Ayrıca şehrimizde tesis edilmekte olan Oto Terminal Garajı için İller Bankasınca Belediyemize 1.500.000 lira yardım yapılmıştır.

**b. Belediye Hizmetleri :**

Belediye hizmetlerinden aşağıda kısaca bahsedilmiştir.

Elektrik Hizmeti : Tablo II.

Elektrik işletmesi bütçesi gelir ve gideri muvazi olarak 2.246.502 liradan ibaret olup 41 adet ücretli personeli mevcuttur. Elektrik işletmesinde 5 adet dizel motoru vardır. Ayrıca Kasım 1967 tarihinden itibaren Etibank tarafından 1000 kw. takatında hidroelektrik ceryan verilmeye başlanmıştır. 1968 yılı içinde şehir tamamen Etibanktan verilecek ceryan ile beslenecektir. Elektrik işletmesi 9.500 adet aboneye sahiptir.

**c. İçme suyu hizmeti :**

İçme suyu için İller Bankası yardımı ile 10.5 milyon liralık şebeke ve tevsii yapılmış olup bu meblağın 3.722.222.70 lirası borçlandırılmış mütebakisi hibe edilmiştir. Bu şebeke tevsii ve islâhından 6 adet keson kuyu açılmış 800 ve 500 er tonluk olmak üzere 2 depo yapılmış 4,5 km $\phi$ 400 mm ilk ve 1,5 km $\phi$ 250 mm lik isale hattı ile 92 km muhtelif kuturda iç şebeke borusu döşenmiştir. 4500 aboneye sahiptir. Bütçesi gelir ve gideri muvazi olarak 954.223 lira olup 35 adet ücretli personeli vardır.

İhtiyacı karşılamaktadır. (Tablo III)

**d. Otobüs Hizmeti : (Tablo IV)**

Otobüs işletmesi bütçesi gelir ve gider kısmı muvazi olarak 240.518 lira olup 13 adet ücretli personeli vardır.

**e. Soğuk Hava Deposu Hizmetleri : (Tablo V)**

Soğuk hava deposu ve buz fabrikası işletmesi bütçesi gelir ve gider kısmı muvazi olarak 226.453 lira olup 10 adet ücretli personelden ibarettir.

**f. İtfaiye Hizmetleri :**

Edirne Belediyesi İtfaiye Teşkilâtı 20 ücretli personelden ibaret olup bir adet kılavuzu 5 adet arazöz ve 1 adet hafif motorpomp ile çalışmaktadır.

B) İLÇE BELEDİYELERİ :

İlimizin 7 ilçesinde bulunan Belediye Teşkilâtı ile hizmetleri alfebetik sıraya göre aşağıda anlatılmıştır.

**a. Enez Belediyesi :**

400 hane ve iki mahalleden ibarettir. Nüfusu 1811 dir. Belediyenin kuruluş tarihi 1953 tür. Belediye Teşkilâtı 1 başkan, 1 muhasip vekili, 1 zabıta memuru, 1 tahsildar, 1 elektrikçi, 1 motorcu, 1 temizlik

*Havsa Kaymakam Evi*

*Havsa Sağlık Merkezi*

amelesinden meydana gelmiştir. Belediye binası kendi malıdır. Elektrik işletmesi dizel grubu iki motora sahip olup toplam olarak 180 beygir gücündedir. 141 abonesi vardır. İlçenin suyu 4 km. uzaklıktaki menbağıdan getirilmiş olup 41 aboneye sahiptir. Ayrıca 12 adet çeşme akmaktadır.

Belediyenin gayrımenkûllerini 7 adet dükkân, 9 adet memur konutu arsası ve 4000 dönüm mer'ası teşkil etmektedir.

Belediye yolu olarak 2 km. adi kaldırım yol mevcuttur. İlçede fennî bir kanalizasyon şebekesi yoktur.

ENEZ BELEDİYE BÜTÇESİ

| Gelir Bütçesi | 1965 | 1966 | Gider Bütçesi | 1965 | 1966 |
|---|---|---|---|---|---|
| A. Vergi geliri | 72325 | 66400 | A. Cari harcamalar | 89041 | 115979 |
| B. Vergi dışı geliri | 102175 | 109350 | B. Yatırım » | 6675 | 55151 |
| Toplam | 175000 | 175750 | | 95716 | 171130 |

**b. Havsa Belediyesi :**

5 mahalle, 900 hane ve 1965 nüfus sayımına göre 3525 nüfustan ibaret Havsa'da Belediye Teşkilâtı 1941 yılında kurulmuştur. Belediye Başkanı dahil olmak üzere Belediye Teşkilâtında çalışan personel adedi 24 tür.

Belediyeye bağlı elektrik ve su işletmesi 105 er kw. lık 2 adet dizel grubu ile idare edilen 1 elektrik işletmesi mevcut olup önümüzdeki yıl işletmeye açılacak olan Etibank'ın enerji üretiminden faydalanılacaktır.

Kasabanın içme suyu 4 adet keson kuyusundan motorlarla su kulesine basılmakta buradan kasabaya tevzi edilmektedir. Su ihtiyacı fazlasıyla kâfi gelmektedir.

İL BELEDİYE BÜTÇESİ — Tablo : I

| Gelir Bütçesi | 1967 Yılı | Gider Bütçesi | 1967 Yılı |
|---|---|---|---|
| A. Vergi gelirleri | 2.103.164 | A. Cari harcamalar | 2.222.766 |
| B. Vergi dışı gelirler | 1.259.420 | B. Yatırım harcamaları | 698.962 |
| | | C. Sermaye teşkili ve transfer harcamaları | 440.856 |
| | 3.362.584 | | 3.362.584 |

EDİRNE BELEDİYESİ
ELEKTRİK İŞLETMESİ BÜTÇESİ — Tablo : II

| Gelir Bütçesi | 1967 Yılı | Gider Bütçesi | 1967 Yılı |
|---|---|---|---|
| İşletme gelirleri | 2.160.000 | İdare gelirleri | 450.794 |
| İşletmenin fer'i gelirleri | 86.502 | İşletme giderleri | 1.590.005 |
| | | Kanunî hisseler giderleri | 51.701 |
| | | Akdi vecibeler giderleri | 154.002 |
| | 2.246.502 | | 2.246.502 |

*Edirne Belediye Binası*

EDİRNE BELEDİYESİ
SU İŞLETMESİ BÜTÇESİ — Tablo : III

| Gelir Bütçesi | 1967 Yılı | Gider Bütçesi | 1967 Yılı |
|---|---|---|---|
| İşletme gelirleri | 779.000 | İdare giderleri | 305.651 |
| İşletmenin fer'i gelirleri | 175.223 | İşletme giderleri | 538.505 |
| | | Kanunî hisseler giderleri | 20.313 |
| | | Akdi vecibeler giderleri | 89.754 |
| | 954.223 | | 954.223 |

EDİRNE BELEDİYESİ
OTOBÜS İŞLETMESİ BÜTÇESİ — Tablo : IV

| Gelir Bütçesi | 1967 Yılı | Gider Bütçesi | 1967 Yılı |
|---|---|---|---|
| İşletme gelirleri | 240.000 | İdare giderleri | 113.260 |
| Fer'i gelirler | 518 | İşletme giderleri | 101.206 |
| | | Kanunî hisseler giderleri | 7.179 |
| | | Akdi vecibeler giderleri | 18.873 |
| | 240.518 | | 240.518 |

*Havsa Belediye Binası*

## EDİRNE BELEDİYESİ
## SOĞUK HAVA DEPOSU VE BUZ FABRİKASI İŞLETMESİ BÜTÇESİ

**Tablo : V**

| Gelir Bütçesi | 1967 Yılı | Gider Bütçesi | 1967 Yılı |
|---|---|---|---|
| İşletme gelirleri | 226.313 | İşletme giderleri | 71.256 |
| Yardımcı gelirler | 140 | İdare giderleri | 100.580 |
| | | Kanuni hisseler giderleri | 5.889 |
| | | Akdî vecibeler giderleri | 48.728 |
| | 226.453 | | 226.453 |

Belediyeye ait 13 dükkân, 9 adet lojman ve 1 adet mezbaha ile 1 gazhane mevcuttur. Belediye kendi malı olan ve 1954 yılında inşa ettirdiği binada oturmaktadır.

Belediye yollarının % 90 ına kaldırım yapılmıştır. Kanalizasyon yoktur.



## HAVSA BELEDİYE BÜTÇESİ

| Gelir Bütçesi | 1966 | 1967 | Gider Bütçesi | 1966 | 1967 |
|---|---|---|---|---|---|
| A. Vergi gelirleri | 241100 | 290500 | A. Carî harcamalar | 251354 | 240840 |
| B. Vergi dışı gelirleri | 108900 | 154500 | B. Yatırım » | 21000 | 111000 |
| | | | C. Sermaye teşkili ve transfer harcamaları | 77646 | 93160 |
| | 350000 | 445000 | | 350000 | 445000 |

## HAVSA BELEDİYESİ ELEKTRİK VE SU İŞLETMESİ BÜTÇESİ

| Gelir Bütçesi | 1966 | 1967 | Gider Bütçesi | 1966 | 1967 |
|---|---|---|---|---|---|
| A. İşletme Geliri | 134150 | 159500 | A. İdare ve hesap işleri | 55480 | 59106 |
| B. Fer'i gelirler | 45850 | 55500 | B. İşletme gideri | 112500 | 142500 |
| | | | C. Kanuni hisseler ve akdil vecibeler | 12020 | 13394 |
| | 180000 | 215000 | | 180000 | 215000 |

**c. İpsala Belediyesi :**

1647 hane ve 4 mahalleden ibarettir. Nüfusu 6500 dür. Belediyenin kuruluş tarihi 1923 tür. Belediye Başkanı dahil olmak üzere Belediye teşkilâtında çalışan personel adedi 50 dir. Belediye binası Belediyenin kendi malıdır. Elektrik işletmesi dizel grubu olarak 2 makineye sahip olup toplam 720 beygir gücündedir. 850 abonesi vardır.

İçme suyu tesislerini Belediye kendisi yapmıştır. 400 abonesi vardır. Belediyenin gayrimenkulleri :

1 adet hal ve 20 dükkândan ibarettir. 5 ev, 1 hükûmet tabiblik binası, 1 hamam, tapu idaresi ve tahminen muhtelif mevkilerdeki 8500 dekar arazi kiraya verilmek suretiyle değerlendirilmektedir.

İlçe sınırları içerisinden geçerek Yunanistan sınırından İstanbul'a kadar uzanan Londra Asfaltı İlçe Merkezine 2 km. uzunluğunda asfalt yol ile bağlanmıştır. Kasabaya girişten itibaren 1200 metre uzunluğunda parke yolun devamı olan kasaba çıkış sınırına kadar 1800 metre yol 1968 yılında tamamlanacaktır. Kasabadaki diğer yollar tamamen âdi kaldırım olarak yapılmıştır; kasaba içinden geçen sel sularını çıkarmak için 800 m. uzunluğunda kanalizasyon mevcuttur. Mezbaha yeni yapılmış olup fenni şekildedir.

## İPSALA BELEDİYESİ BÜTÇESİ

| Gelir Bütçesi | 1966 | 1967 | Gider Bütçesi | 1966 | 1967 |
|---|---|---|---|---|---|
| A. Vergi geliri | 235430 | 257810 | A. Cari harcamalar | 421435 | 525821 |
| B. Vergi dışı gelirler | 789080 | 794137 | B. Yatırımlar | 530230 | 415210 |
| | | | C. Sermaye teşkili ve transfer harcamalar | 72845 | 110916 |
| | 1024510 | 1051947 | | 1024510 | 1051947 |

İPSALA BELEDİYESİNİN ELEKTRİK İŞLETMESİ

| Gelir Bütçesi | 1966 | 1967 | Gider Bütçesi | 1966 | 1967 |
|---|---|---|---|---|---|
| A. Elektrik işleri geliri | 338000 | 350000 | A. Elektrik işleri gid. | 338000 | 350000 |

**d. Keşan Belediyesi :**

Belediye teşkilâtı 1866 yılında kurulan Keşan 8 mahalle ve 4500 haneden ibaret olup 330 dekar arazi üzerine kurulmuştur. 20.121 nüfusludur. Belediye binası Belediyenin kendi malıdır ve bundan başka 50 yataklı bir oteli ve lokanta, kahvehane, pastahane, oto yazıhanesi, danışma bürosu ve akaryakıt satış istasyonu olarak kullanılan 20 parça gayrimenkulü ile 23 dükkân ve işyeri bulunan 1 oto terminali ve Saroz Körfezinde sahilde 20 odalı 40 yataklı 1 motel, restoran ve plaj vardır. Bunlardan başka şehir için de 20 parselden ibaret 12.500 m² arsası ve 100 dekarlık 3 parça tarlası ile 16 dekarlık bir ziraat bahçesi vardır. Bu gayrimenkûllerin yıllık geliri 550.000 liradır.

Belediye Teşkilâtında 80 personel çalışmaktadır. Belediyeye bağlı elektrik ve su işletmeleri vardır. Elektrik santralı termik olup 1790 beygir gücünde 4 adet dizel grubu ile çalışmaktadır. Şebeke yüksek gerilimli olup 7 direk tipi transformatör vardır. Yıllık üretim miktarı 1.800.000 kwh dır. 3200 abonesi mevcuttur.

İçme suyu keson kuyulardan temin edilmekte ve şehre 2 km. mesafede 600 tonluk depoya basılarak buradan şebekeye bağlanmaktadır, klorlama cihazı vardır. 1034 abonesi şebekeye bağlı 65 çeşmesi vardır. Mevcut su şehrin % 35 ihtiyacını karşılayabilmektedir.

İtfaiye Hizmeti : 2 arazöz ve 1 pikap, 1 âmir, 5 itfaiye eri ve 3 şoför ile geçici olarak 3 yardımcı er ile iş görmektedir.

Temizlik hizmeti : 2 damperli, 3 dampersiz motörlü araç ile, 5 şoför, 1 baş şoför, 2 onbaşı, 13 amele ile çalışmaktadır.

Mezhaba : İkinci tip modern bir mezbahası vardır. 1 kapalı motörlü ot taşıma aracı vardır. 1 veteriner, 1 mezbaha memuru, 3 kesici, 1 et taşıyıcı ve 1 şoför ile idare edilmektedir.

Şehrin fennî kanalizasyonu yoktur. 60, 40 ve 20 lik büzlerden 3000 m. uzunluğunda ve basit şekilde yapılmış 4000 m. uzunluğunda lağım mevcuttur.

Yol durumu : Şehir içinde 5000 m. asfalt, 13000 m. adi kaldırım, 2000 m. stabilize ve 8000 m. uzunluğunda ham yol vardır.

Şehirde 198 bölmeli tamamı betonarme ve zemini grobeton modern 1 pazar yeri, biri beşbin ve diğeri 6000 m² olan 2 adet ağaçlandırılmış ve çiçeklendirilmiş park, 1500 m² lik 1 şehitlik abidesi vardır.

Belediyenin 18 kişilik bir bandosu ile 7 kişilik 1 dans orkestrası mevcuttur

Saroz Körfezi sahilinde yalı tipi blok 66 m² lik ve bahçeli 280 - 400 m² yüzölçümünde 450 parselli bir mücavir sahası vardır. Bu sahada plâj ve kampink yerleri olup parselâsyonu İmar ve İskân Bakanlığınca yapılmıştır.

Şimdiye kadar 25 yalı tipi blok ev yapılmış ve 350 arsa satılmış durumdadır. Burada ayrıca 30.000 m² lik 1 inkişaf sahası vardır. Bu yıl buraya 170 beygir takatinde bir elektrojen gruru konularak elektrik şebekesi yapılacak ve elektriklenecektir.

Orman işletmesince bu sahanın etrafının ağaçlandırılmasına başlanmıştır. Ana yollarının tanziminin ikmâline Belediyece çalışılacaktır.

*Keşan Belediyesi Blok Işhanı*

KEŞAN BELEDİYESİ BÜTÇESİ

| Gelir Bütçesi | 1966 | 1967 | Gider Bütçesi | 1966 | 1967 |
|---|---|---|---|---|---|
| A. Vergi geliri | 841832 | 889552 | A. Cari harcamalar | 868006 | 842840 |
| B. Vergi dışı gelirler | 1300458 | 1322218 | B. Yatırım » | 1034000 | 934000 |
| | | | C. Sermaye teşkili ve transfer harcamalar | 239804 | 434930 |
| | 2141810 | 2211770 | | 2141810 | 2211770 |

KEŞAN BELEDİYESİ ELEKTRİK VE SU İŞLETMESİ

| Gelir Bütçesi | 1966 | 1967 | Gider Bütçesi | 1966 | 1967 |
|---|---|---|---|---|---|
| A. Elektrik geliri | 938000 | 1114000 | A. İdari giderler | 152031 | 154161 |
| B. Su geliri | 162000 | 210000 | B. Vergi ve resimler | 3500 | 3500 |
| | | | C. Sigorta giderleri | 8000 | 10000 |
| | | | D. İşletme giderleri | 726000 | 807500 |
| | | | E. Kanuni hisseler | 10528 | 8847 |
| | | | F. Akdi vecibeler | 199941 | 339992 |
| | | | | 1100000 | 1324000 |
| | 1100000 | 1324000 | | | |

*Enez Belediyesi Dükkânları*

**e. Lalapaşa Belediyesi :**

İlçe Merkezi 1050 nüfuslu olup 200 haneden ibarettir. 4 mahallesi vardır. Belediye Teşkilâtı 1 başkan, 1 muhasip, 1 zabıta memuru, 1 elektrik ve su makinisti, 1 yardımcısı ve 1 odacı olup merkez temizlik işleri de odacı tarafından yapılmaktadır. İçme suyu tesisatı İller Bankasınca yaptırılmış olup 60 abonesi vardır. Belediyece idare edilmektedir. Kasabada elektrik tesisatı da İller Bankası tarafından yapılmış olup 1963 yılında hizmete açılmıştır. Motorlar dizel olup 175 beygir gücündedir. 52 abonesi vardır. Saat 18 den 23 e kadar Kazaya ceryan vermektedir. Belediye kendi malı olan 16 binasını kiraya vermekle gelir temin edip 1 binasında da Belediye hizmetleri görülüp Belediyenin kendi malıdır. Belediye yollarının uzunluğu 400 metredir.

İlçe merkezinde 2 adet kasap, 4 bakkaliye, 2 manav, 2 aşçı, 6 kahvehane mevcuttur. Fırını olmadığından ekmek ihtiyacı Edirneden temin edilmektedir.

LALAPAŞA BELEDİYE BÜTÇESİ

| Gelir Bütçesi | 1966 | 1967 | Gider Bütçesi | 1966 | 1967 |
|---|---|---|---|---|---|
| A. Vergi gelirleri | 25505 | 35952 | A. Cari harcamalar | 38750 | 41500 |
| B. Vergi dışı gelirler | 24495 | 24048 | B. Yatırım harcamalar | — | 2000 |
| | | | C. Sermaye teşkili ve transfer harcamaları | 11250 | 16500 |
| | 50000 | 60000 | | 50000 | 60000 |



**f. Meriç Belediyesi :**

Meriç İlçesi 555 hane ve 2 mahalleden ibaret olup nüfusu 2620 dir. Belediyenin kuruluş tarihi 1339 dur. Belediye Teşkilâtı başkan dahil 11 personelden müteşekkildir. Belediye binası kendi malıdır. Elektrik işletmesi grupları 2 adet 90 beygir gücünde Skoda marka motora sahiptir. 229 abonesi mevcuttur. İçme su tesisi köy içme suları meyanında Belediyenin de katkısı ile Y.S.E. Müdürlüğünce yapılmış ve 16.5.1966 tarihinde işletmeye açılmıştır. 99 aboneye sahiptir. Belediyenin gayrimenkûlleri üstü Hükûmet binası altı 7 dükkân, olmak üzere 2 katlı bir bina, yine 1 tarafı 350 kişilik balkonlu sinema diğer katları da 17 adet dükkân olmak üzere 3 katlı bir bina, halen inşa halindedir. 1 mezbaha vardır. Mezbaha ve inşa halinde olan binalar hariç diğerleri kiraya verilmek suretiyle değerlendirilmektedir.

İlçe içindeki ana yolun 425 m. lik kısmı parkedir. Mahalle aralarının bir kısmı stabilize ve bir kısmı topraktır. İlçede fennî ve sıhhî kanalizasyon yoktur. İtfaiye teşkilâtı da yoktur. İmar planı 1954 yılında yapılmıştır.

MERİÇ BELEDİYE BÜTÇESİ

| Gelir Bütçesi | 1966 | 1967 | Gider Bütçesi | 1966 | 1967 |
|---|---|---|---|---|---|
| A. Vergi gelirleri | 102300 | 113200 | A. Cari harcamalar | 74910 | 98325 |
| B. Vergi dışı gelirler | 77011 | 67220 | B. Yatırım » | 19000 | 17000 |
| | | | C. Sermaye teşkili ve transfer harcamalar | 85401 | 65095 |
| | 179311 | 180420 | | 179311 | 180420 |

MERİÇ BELEDİYESİ SU - ELEKTRİK BÜTÇESİ

| Gelir Bütçesi | 1966 | 1967 | Gider Bütçesi | 1966 | 1967 |
|---|---|---|---|---|---|
| A. Elektrik | 57698 | 65623 | A. Elektrik | 57698 | 65623 |
| B. Su | 18755 | 31650 | B. Su | 18755 | 31650 |
| | 76453 | 97273 | | 76453 | 97273 |

**g. Uzunköprü Belediyesi :**

6055 hane ve 12 mahalleden ibarettir. Nüfusu 1965 nüfus sayımına göre 20257 dir. Belediyenin kuruluş tarihi 1876 yılıdır. Belediye Teşkilâtı kadrosu 1 başkan, 1 başkâtip, 1 muhasip, 1 tabib, 1 sağık memuru, 1 ikinci kâtip, 1 muhasip yardımcısı 1 tahakkuk kâtibi, 1 zabıta âmiri, 6 zabıta memuru, 3 itfaiye eri, 4 itfaiye vidanjör eri, 3 itfaiye şoförü, 1 kâtip, 4 tahsildar, 1 temizlik memuru, 1 teknisyen, 1 kalfa, 1 kantarcı, 1 idare memuru, 1 şoför ve 2 odacıdan ibarettir.

Belediye binası belediyenin kendi malıdır.

İşletme teşkilâtı kadrosu. Ayrıca elektrik su ve otobüs işletmesinde 1 muhasip, 1 muhasip yardımcısı, 1 tahakkuk memuru, 1 tahsil memuru, 2 endeks memur, 2 tahsildar, 4 elektrik şebeke memuru, 4 makinist, 5 yağcı, 2 su makinisti, 1 su ustası, 3 su ustası yardımcısı, 2 şoför, 1 biletçi ve 2 odacıdan ibarettir.

Elektrik İşletmesinin dizel grubu 6 motora sahip olup toplam olarak 2240 beygir gücündedir. 3680 abonesi vardır. İçmesuyu

Belediye hesabına İller Bankasınca yaptırılmıştır. 2300 aboneye sahiptir.

Belediyenin gayrimenkulleri 1 adet pazar yeri, 1 adet Cumhuriyet alanındaki büyük bina, 1 mezbaha, 1 eski elektrik santral binası, 1 hamam ve 2 parktır. İlçe sınırları içinden geçen yol parkedir. İlçenin 1 kısmında kanalizasyon şebekesi mevcut olup diğer kısımlara peyderpey yapılacaktır. Mezbahası yeni olup aynı zamanda fennîdir.

UZUNKÖPRÜ BELEDİYE BÜTÇESİ

| Sene | Tahakkuk | Tahsilât | Bakaya | Nispet |
|---|---|---|---|---|
| 1965 | 1.415.129.79 | 1.350.862.16 | 64.267.63 | % 95 |
| 1966 | 1.757.423.38 | 1.739.139.94 | 18.283.94 | % 99 |

İŞLETMELERİN BÜTÇELERİ

| Elektrik | Yılı | Gelir | Gider |
|---|---|---|---|
| | 1965 | 1.221.500 | 1.221.500 |
| | 1966 | 1.519.315 | 1.519.315 |
| Su | 1965 | 271.300 | 271.300 |
| | 1966 | 422.400 | 422.400 |
| Otobüs | 1965 | 52.000 | 52.000 |
| | 1966 | 55.000 | 55.000 |

C) DİĞER BELEDİYELER :

İlçe Belediyelerinden başka ilimiz sınırları içinde 5 bucak ve 2 köy belediyesi mevcuttur. Bu belediyeler hizmet durumları itibariyle ve bağlı bulundukları ilçelerin alfabetik sırasına göre aşağıda izah edilmiştir.

**a. Süleoğlu Belediyesi :**

Merkeze bağlı Süleoğlu Belediyesi Süleoğlu Bucağının merkezidir. 2112 nüfusludur. Belediye Teşkilâtı 1967 yılında kurulmuştur.

Belediye Teşkilâtı 1 başkan, 1 muhasip ve başkâtip, 1 zabıta memuru ve tahsildardan ibarettir. Elektriği yoktur. Suyu vardır.

**b. İbriktepe Belediyesi :**

İpsala İlçesine bağlı 600 hane ve 4 mahalleden ibarettir. Nüfusu 3103 tür. Belediyenin kuruluş tarihi 1960 yılıdır. İbriktepe bucağının merkezidir. Belediye teşkilâtı 1 başkan, 1 muhasip, 1 veznedar, 1 zabıta memuru, 1 su makinisti, 1 şoför, 1 tahsildar, 1 odacı ve 1 temizlik amelesi vardır.

Belediye binası belediyenin kendi malıdır.

İçme suyu tesisleri 1966 yılında Edirne YSE Müdürlüğü tarafından yapılmıştır. Tesisat yeni yapıldığından abonesi yoktur.

Belediyenin gayrimenkûlleri yeni inşa ettirilip icara verilmiş olan 20 adet binadan ibarettir. İbriktepe Bucağı İpsala, Uzunköprü yolu üzerinde bulunmaktadır. Uzunköprü İpsala stabilize yolu İbriktepenin içerisinden geçmektedir. Belediyece şimdilik kaldırım inşaatına başlanılmamıştır. Kanalizasyonu yoktur. Belediyenin 1 mezbahası mevcut ise de fennî ve sıhhî bir şekilde değildir.

İBRİKTEPE BELEDİYESİ BÜTÇESİ

| Gelir Bütçesi | 1966 | 1967 | Gider Bütçesi | 1966 | 1967 |
|---|---|---|---|---|---|
| A. Vergi geliri | 80397 | 101187 | A. Cari harcamalar | 72100 | 89898 |
| B. Vergi dışı geliri | 50044 | 21813 | B. Yatırım » | 47315 | 26700 |
| | | | C. Sermaye teşkili ve transfer harcamalar | 11026 | 6402 |
| | 135441 | 123000 | | 130441 | 123000 |



**c. Küplü Belediyesi :**

Küplü Kasabası Meriç İlçesine bağlı Küplü Bucağının merkezidir. 2 mahalle, 615 hane ve 3137 nüfusludur. Belediye Teşkilâtı 1960 yılında kurulmuştur. Belediye kendi binasında oturmaktadır. Belediye teşkilâtı 1 başkan, 1 muhasip, 1 zâbıta memuru ve tehsildar, 1 veznedar, 1 odacı ve 1 temizlik amelesinden ibarettir.

Belediyenin elektrik tesisi yoksa da projesi İller Bankasınca yapılmış durumdadır. İçme suyu tesisi köy içme suları meyanında Belediyenin de katkısı ile YSE Müdürlüğünce yapılmış ve henüz işletmeye açılmamıştır.

Belediyenin gayrimenkûlleri üstü Belediye ve Bucak Müdürü binası altı 5 dükkân olmak üzere iki katlı binadır. 1 mezbahası vardır. Mezbaha ve binanın üst katındaki 4 dairesi 1 salonu hariç diğerleri kiraya verilmek suretiyle değerlendirilmektedir. Kasabanın içindeki ana yol 600 m. uzunluğundaki stabilize bir yoldur. Mahalle aralarının bir kısmı stabilize ve bir kısmı topraktır.

Fennî ve sıhhî kanalizasyonu yoktur. İtfaiye Teşkilâtı yoktur. İmar planı İller Bankasınca yapılmaktadır ve yakın zamanda belediyeye teslim edilecektir.

KÜPLÜ BELEDİYE BÜTÇESİ

| Gelir Bütçesi | 1966 | 1967 | Gider Bütçesi | 1966 | 1967 |
|---|---|---|---|---|---|
| A. Vergi gelirleri | 98265 | 87605 | A. Cari harcamalar | 43482 | 76700 |
| B. Vergi dışı gelirleri | 70330 | 99807 | B. Yatırımlar | 65000 | 73000 |
| | | | C. Sermaye teşkili | 60113 | 37712 |
| | 168595 | 187412 | Transfer harcamalar | 168595 | 187412 |

**d. Çöpköy Belediyesi :**

Çöpköy Kasabası Uzunköprü İlçesine bağlı Çöpköy Bucağının merkezidir. 414 hane ve 3 mahalleden ibarettir. Nüfusu 2114 tür. Belediye teşkilâtı 1960 yılında kurulmuştur. Belediye hizmet binası Maliyeye aittir. Belediye teşkilâtında çalışan personel şunlardır. 1 başkan, 1 muhasip, 1 zabıta memuru, 1 odacı ve 1 hat çavuşu ile 1 elektrik makinisti. Elektrik işletmesinde Skoda marka 1 adet 45 beygir gücünde motor vardır. 85 abonesi mevcuttur. Su tesisatı D.S. İşleriye müştereken yapılmıştır. Abonesi yoktur.

Belediyenin gayrimenkulleri 200 dekar arazi, 1 park binası, 1 elektrik binası ve 2 konuttan ibarettir.

Mezbahası mevcut olup tam fenni değildir.

ÇÖPKÖY BELEDİYE BÜTÇESİ

| Sene | Tahakkuk | Tahsilât | Bakaya | Nispet |
|---|---|---|---|---|
| 1965 | 116910 | 110582 | 6.328 | % 96 |
| 1966 | 132657 | 132657 | — | % 100 |

**e. Kırcasalih Belediyesi :**

Uzunköprü İlçesine bağlı Kırcasalih Bucağının merkezidir. 800 hane ve 4 mahalleden ibarettir. Nüfusu 3506 dır. Belediye Teşkilâtı 1949 yılında kurulmuştur. Belediye binası kendi malıdır. Belediye Teşkilâtı 1 başkan, 1 muhasip, 1 zâbıta memuru, 1 odacı, 2 makinst, 1 kalafatcı ve 1 fen memurundan ibarettir. Elektrik işletmesi 2 motora sahip olup 120 beygir gücündedir. 200 abonesi vardır. Su tesisatı mevcut olup İller Bankasınca yaptırılmıştır. 400 abonesi vardır. Belediyenin gayrimenkülleri 5 kira-

lık ev, 4 kiralık dükkân, 1 elektrik santralı, 1 gazhane, 1 mezbaha, 1 PTT binası ve 1 sağlık istasyonundan ibarettir. Mezbahası mevcut olup tam fenni değildir.

KIRCASALİH BELEDİYESİ BÜTÇESİ

| Sene | Tahakkuk | Tahsilât | Bakaya | Nispet |
|---|---|---|---|---|
| 1965 | 208.282.22 | 198.223.55 | 10121.47 | %95,17 |
| 1966 | 205.217.92 | 195.644.89 | 9573.03 | %95,33 |

**f. Kurtbey Belediyesi :**

Uzunköprü İlçesine bağlıdır. 600 hane ve 4 mahalleden ibarettir. Nüfusu 2705 tir. Belediye teşkilâtı 1964 yılında kurulmuştur. Belediye binası Belediyenin kendi malıdır. Belediye Teşkilâtı 1 başkan, 1 muhasip 1 zabıta memuru, 1 veznedar, 1 odacı, 1 makinist ve 1 hat memurundan ibarettir.

Elektrik işletmesi 65 beygir gücünde 1 motorla çalışmaktadır. Halen 22 abonesi vardır. Yeni yapıldığı için abone miktarı az olup günden güne artmaktadır. Su tesisatı mevcut olup abonesi yoktur. Belediyenin gayrimenkülleri 1 sağlık merkezi, 1 kurân kursu binası, 1 elektrik binası ve 150 dekar tarladan ibarettir. Mezbahası mevcut olup fenni değildir.

KURTBEY BELEDİYESİ BÜTÇESİ

| Sene | Tahakkuk | Tahsilât | Bakaya | Nispet |
|---|---|---|---|---|
| 1965 | 116.910 | 110.582 | 6328 | % 96 |
| 1966 | 132.657 | 132.657 | — | % 100 |

**g. Yeniköy Belediyesi :**

Uzunköprü İlçesine bağlıdır. 448 hane ve 3 mahalleden ibarettir. Nüfusu 2210 dur. Belediye Teşkilâtı 1960 yılında kurulmuştur. Belediye Teşkilâtı kendi binasında çalışmaktadır. Teşkilât 1 başkan, 1 muhasip 1 veznedar, 1 zabıta memuru, 1 odacı ve 2 makinistten ibarettir. Elektrik işletmesinin motoru 70 beygir gücündedir. 154 abonesi vardır. İçme suyu DSİ ile müştereken yapılmıştır. 173 su abonesi vardır.

Belediyenin gayrimenkûlleri 20 parçada 120 dekar tarla, 28 parçada 85 dekar çayır, 2 belediye hizmet binası, 2 elektrik santral binası 2 eski tip köhne bina ve 2 su binasıdır. Mezbahası tam fennî değildir.

YENİKÖY BELEDİYESİ BÜTÇESİ

| Sene | Tahakkuk | Tahsilât | Bakaya | Nispet |
|---|---|---|---|---|
| 1965 | 130.686.00 | 151.841.71 | — | % 115 |
| 1966 | 127.143.00 | 153.045.10 | — | % 121 |



## 4. Ana Hizmet ve Tesisler Bakımından Edirne İli İçindeki Köylerin Durumunu Gösteren Çizelgeler:

Bu Bölüm, Edirne Köylerindeki ana hizmet ve tesisler hakkında bilgi vermek ve köye müteveccih olarak yapılacak çalışmalara rehberlik etmek gayesiyle hazırlanmıştır. (+) işareti hizmet veya tesisin varlığına, (—) işareti ise hizmet veya tesisin bulunmadığını göstermektedir.

**Edirne Merkez Bucağına bağlı köyler :**

| Sıra No. | Köyün Adı | Okul | Eğitim (Okuma) odası | Cami | Devletçe yapılan içme suyu | Köy standartlarına uygun yol | Telefon | Elektrik | Sağlık Hizmetleri: Sağlık Şubesi | Sağlık Ocağı | Sağlık İstasyonu | Ana ve Çocuk Sağlığı İstasyonu | Özel İdare Dispanseri | Jandarma Karakolu | Köy Odası | Selektör Binası |
|---|---|---|---|---|---|---|---|---|---|---|---|---|---|---|---|---|
| 1 | Avarız | + | — | + | + | + | — | — | — | — | — | — | — | — | + | + |
| 2 | Bosna | — | — | + | — | + | — | — | — | — | — | — | — | — | + | — |
| 3 | Büyükdöllük | + | — | + | + | + | — | — | — | + | — | — | — | — | + | + |
| 4 | Değirmenyanı | + | — | + | + | + | — | — | — | — | — | — | — | — | + | — |
| 5 | Demirhanlı | + | — | + | — | + | — | — | — | — | + | + | — | — | + | — |
| 6 | Eskikadın | + | — | + | — | + | — | — | — | — | — | — | — | — | + | — |
| 7 | Hasanağa | + | — | + | + | + | — | — | — | — | — | — | — | — | + | — |
| 8 | Hıdırağa | + | — | + | + | + | — | — | — | — | + | + | — | — | + | — |
| 9 | Hatip | + | — | + | — | + | — | — | — | — | — | — | — | — | + | — |
| 10 | İskender | + | — | + | — | + | — | — | — | — | + | + | — | — | + | — |
| 11 | Karayusuf | + | — | + | + | — | — | — | — | — | — | — | — | — | + | — |
| 12 | Kayapa | + | — | + | + | + | — | — | — | — | — | — | — | — | + | — |
| 13 | Korucu | + | — | + | + | — | — | — | — | — | — | — | — | — | + | — |
| 14 | Köşençiftliği | + | — | + | — | + | — | — | — | — | — | — | — | — | + | — |
| 15 | Küçükdöllük | + | — | + | — | + | — | — | — | — | — | — | — | — | + | — |
| 16 | Menekşesofular | + | — | + | + | + | — | — | — | — | — | — | — | — | + | — |
| 17 | Muratçalı | + | — | + | + | + | — | — | — | — | — | — | — | — | + | — |
| 18 | Musabeyli | + | — | + | — | + | — | — | — | — | — | — | — | — | + | — |
| 19 | Sazlıdere | + | — | + | + | + | — | — | — | — | — | — | — | — | + | — |
| 20 | Yenikadın | + | — | + | — | + | — | — | — | — | — | — | — | — | + | — |
| 21 | Yolüstü | + | — | + | — | + | — | — | — | — | — | — | — | — | + | — |

**Karakasım Bucağına bağlı köyler :**

| | | | | | | | | | | | | | | | | |
|---|---|---|---|---|---|---|---|---|---|---|---|---|---|---|---|---|
| 1 | Karakasım | + | — | + | + | + | + | — | — | — | + | — | + | — | — | + | + |
| 2 | Doyran | + | — | + | + | + | — | — | — | — | — | — | — | — | — | + | — |
| 3 | Elçili | + | — | + | + | + | — | — | — | — | — | — | — | — | — | + | — |
| 4 | Tayakadın | + | — | + | + | + | — | — | — | — | + | — | — | — | — | + | — |
| 5 | Uyuklütatar | + | — | + | + | + | — | — | — | — | — | — | — | — | — | + | — |
| 6 | Orhaniye | + | — | + | — | + | — | — | — | — | — | — | — | — | — | + | — |

### Süleoğlu Bucağına bağlı köyler :

| Sıra No. | Köyün Adı | Okul | Eğitim (Okuma) odası | Cami | Devletçe yapılan içme suyu | Köy standartlarına uygun yol | Telefon | Elektrik | Sağlık Hizmetleri: Sağlık Şubesi | Sağlık Hizmetleri: Sağlık Ocağı | Sağlık Hizmetleri: Sağlık İstasyonu | Sağlık Hizmetleri: Ana ve Çocuk Sağlığı İstasyonu | Sağlık Hizmetleri: Özel İdare Dispanseri | Jandarma Karakolu | Köy Odası | Selektör Binası |
|---|---|---|---|---|---|---|---|---|---|---|---|---|---|---|---|---|
| 1 | Akardere | + | + | + | — | + | — | — | — | — | — | — | — | — | + | — |
| 2 | Büyükgerdelli | + | + | + | + | + | — | — | — | — | + | — | — | — | + | — |
| 3 | Domurcalı | + | — | + | + | + | — | — | — | — | — | — | — | — | + | — |
| 4 | Geçkinli | + | — | + | + | + | — | — | — | — | — | — | — | — | + | — |
| 5 | Hacıumur | + | + | + | — | + | — | — | — | + | — | + | — | — | + | — |
| 6 | Keramettin | + | — | + | + | + | — | — | — | — | — | — | — | — | + | — |
| 7 | Küküler | + | + | + | + | + | — | — | — | — | — | — | — | — | + | — |
| 8 | Süleoğlu (Belediye) | + | + | + | + | + | + | — | + | — | — | — | — | — | + | + |
| 9 | Sülecik | + | — | + | — | + | — | — | — | — | — | — | — | — | + | — |
| 10 | Tatarlar | + | — | + | + | + | — | — | — | + | — | — | — | — | + | — |
| 11 | Taşlısekban | + | — | + | + | + | — | — | — | — | — | — | — | — | + | — |
| 12 | Yağcılı | + | + | + | — | + | — | — | — | — | — | — | — | — | + | + |

### Sırpsındığı Bucağına bağlı köyler :

| | | | | | | | | | | | | | | | | |
|---|---|---|---|---|---|---|---|---|---|---|---|---|---|---|---|---|
| 1 | Ahı | + | — | + | — | — | — | — | — | — | — | — | — | — | + | — |
| 2 | Budakdoğanca | + | + | + | + | + | — | — | — | — | — | — | — | — | + | + |
| 3 | Büyükismailçe | + | — | + | — | + | — | — | — | — | — | — | — | — | + | — |
| 4 | Ekmekçi | + | — | + | — | — | — | — | — | — | — | — | — | — | + | — |
| 5 | Karabulut | + | — | + | — | — | — | — | — | — | — | — | — | — | + | — |
| 6 | Kemal | + | — | + | — | + | — | — | — | + | + | — | — | — | + | — |
| 7 | Sarayakpınar | + | + | + | — | + | — | — | — | + | — | + | — | — | + | — |
| 8 | Uzgaç | + | + | + | — | — | — | — | — | — | — | — | — | — | + | + |

### Merkez İlçeye bağlı köylerin ana hizmet ve tesislerinin icmâl tablosu :

| Ana tesisin adı veya tesisin adı | Ana hizmet veya tesis olan köy sayısı | Ana tesisin adı veya tesisin adı | Ana hizmet veya tesis olan köy sayısı |
|---|---|---|---|
| Okul | 46 | Sağlık Ocağı | 4 |
| Eğitim Odası | 9 | Ana ve Çocuk Sağlığı İstasyonu | 7 |
| Cami | 47 | Özel İdare Dispanseri | — |
| Devletçe yapılan içme suyu | 25 | Jandarma Karakolu | — |
| Köy Standartlarına uygun yol | 40 | Köy Odası | 47 |
| | | Selektör Binası | 11 |
| Telefon | 2 | Elektrik | — |
| Sağlık Şubesi | 1 | Sağlık İstasyonu | 7 |



### ENEZ İLÇESİ'ne bağlı köyler :

| Sıra No. | Köyün Adı | Okul | Eğitim (Okuma) odası | Cami | Devletçe yapılan içme suyu | Köy standartlarına uygun yol | Telefon | Elektrik | Sağlık Hizmetleri: Sağlık Şubesi | Sağlık Hizmetleri: Sağlık Ocağı | Sağlık Hizmetleri: Sağlık İstasyonu | Sağlık Hizmetleri: Ana ve Çocuk Sağlığı İstasyonu | Sağlık Hizmetleri: Özel İdare Dispanseri | Jandarma Karakolu | Köy Odası | Selektör Binası |
|---|---|---|---|---|---|---|---|---|---|---|---|---|---|---|---|---|
| 1 | Abdurrahim | + | — | + | + | + | + | — | — | — | — | — | — | — | + | — |
| 2 | Büyükevren | + | + | + | — | + | + | — | — | — | + | — | — | — | + | + |
| 3 | Çandır | — | — | + | — | — | — | — | — | — | — | — | — | — | + | — |
| 4 | Çavuşbey | + | — | + | — | + | + | — | — | — | — | — | — | — | + | — |
| 5 | Çeribaşı | + | — | + | + | — | — | — | — | — | — | — | — | — | + | — |
| 6 | Gülçavuş | + | — | + | — | + | — | — | — | — | — | — | — | — | + | — |
| 7 | Hasköy | + | — | + | — | + | + | — | — | — | + | — | — | — | + | — |
| 8 | Hisarlı | + | — | + | — | — | — | — | — | — | — | — | — | — | + | — |
| 9 | Işıklı | + | — | + | — | — | — | — | — | — | — | — | — | — | + | — |
| 10 | Karaincirli | + | — | + | + | + | — | — | — | — | — | — | — | — | + | — |
| 11 | Kocaali | + | — | + | + | — | — | — | — | — | — | — | — | — | + | — |
| 12 | Küçükevren | + | — | + | — | + | — | — | — | — | + | — | — | — | + | — |
| 13 | Sultaniçe | + | + | + | + | + | — | — | — | — | — | — | — | — | + | — |
| 14 | Sütçüler | + | — | + | + | — | — | — | — | — | — | — | — | — | + | — |
| 15 | Şehirler | + | — | + | — | — | — | — | — | — | + | — | — | — | + | — |
| 16 | Umurbey | + | — | + | — | — | — | — | — | — | — | — | — | — | + | — |
| 17 | Vakıf | + | + | + | + | + | — | — | — | — | — | — | — | — | + | — |
| 18 | Yazır | + | — | + | — | — | + | — | — | — | — | — | — | — | + | — |
| 19 | Yenice | + | — | + | + | + | — | — | — | — | + | — | — | — | + | — |

### Bu ilçeye bağlı köylerin ana hizmet ve tesislerinin icmâl tablosu :

| Ana tesisin adı veya tesisin adı | Ana hizmet veya tesis olan köy sayısı | Ana tesisin adı veya tesisin adı | Ana hizmet veya tesis olan köy sayısı |
|---|---|---|---|
| Okul | 18 | Sağlık Ocağı | 1 |
| Eğitim Odası | 3 | Ana ve Çocuk Sağlığı İstasyonu | — |
| Cami | 19 | Özel İdare Dispanseri | — |
| Devletçe yapılan içme suyu | 8 | Jandarma Karakolu | — |
| Köy Standartlarına uygun yol | 10 | Köy Odası | 19 |
| | | Selektör Binası | 1 |
| Telefon | 5 | Elektrik | — |
| Sağlık Şubesi | — | Sağlık İstasyonu | 5 |

## HAVSA İLÇESİ

### Merkez Bucağına bağlı köyler :

| Sıra No. | Köyün Adı | Okul | Eğitim (Okuma) odası | Cami | Devletçe yapılan içme suyu | Köy standartlarına uygun yol | Telefon | Elektrik | Sağlık Hizmetleri | | | | | Jandarma Karakolu | Köy Odası | Selektör Binası |
|---|---|---|---|---|---|---|---|---|---|---|---|---|---|---|---|---|
| | | | | | | | | | Sağlık Şubesi | Sağlık Ocağı | Sağlık İstasyonu | Ana ve Çocuk Sağlığı İstasyonu | Özel İdare Dispanseri | | | |
| 1 | Abalar | + | + | + | + | + | + | — | — | — | + | + | — | — | + | — |
| 2 | Azatlı | + | — | + | — | + | + | — | — | — | — | — | — | — | + | — |
| 3 | Bakışlar | + | + | + | + | + | + | — | — | — | — | — | — | — | + | — |
| 4 | Çukurköy | + | + | + | + | + | + | — | — | — | — | — | — | — | + | — |
| 5 | Kabaağaç | + | — | + | — | — | + | — | — | — | — | — | — | — | + | — |
| 6 | Bostanlı | + | — | + | — | — | + | — | — | — | — | — | — | — | + | — |
| 7 | Köseömer | + | + | + | — | — | + | — | — | + | — | — | — | — | + | — |
| 8 | Kulubalık | + | — | + | + | — | — | — | — | — | — | — | — | — | + | — |
| 9 | Naipyusuf | + | — | + | — | + | — | — | — | — | — | — | — | — | + | — |
| 10 | Kuzucu | + | — | + | + | + | + | — | — | — | + | — | — | — | + | — |
| 11 | Necatiye | + | — | + | + | + | + | — | — | + | — | + | — | — | + | — |
| 12 | Oğulpaşa | + | — | + | + | + | + | — | — | — | + | — | — | — | + | + |
| 13 | Osmanlı | + | + | + | + | + | + | — | — | — | — | — | — | — | + | — |
| 14 | Şerbettar | + | — | + | + | + | + | — | — | — | — | — | — | — | + | — |
| 15 | Tahal | + | — | + | + | + | — | — | — | — | — | — | — | — | + | — |
| 16 | Taptık | + | — | + | + | — | + | — | — | — | — | — | — | — | + | — |
| 17 | Yolageldi | + | — | + | — | + | — | — | — | — | — | — | — | — | + | — |

### Hasköy Bucağına bağlı köyler :

| | | | | | | | | | | | | | | | | |
|---|---|---|---|---|---|---|---|---|---|---|---|---|---|---|---|---|
| 1 | Hasköy | + | + | + | + | + | + | — | — | + | — | + | — | — | + | + |
| 2 | Arpaç | + | + | + | + | + | + | — | — | — | — | — | — | — | + | + |
| 3 | Habiller | + | + | + | + | + | — | — | — | — | — | — | — | — | + | — |
| 4 | Musulça | + | + | + | — | — | + | — | — | — | — | — | — | — | + | — |
| 5 | Söğütlüdere | + | + | + | + | + | — | — | — | — | — | — | — | — | + | — |

### Bu İlceye bağlı köylerin ana hizmet ve tesislerinin icmâl tablosu :

| Ana tesisin adı veya tesisin adı | Ana hizmet veya tesis olan köy sayısı | Ana tesisin adı veya tesisin adı | Ana hizmet veya tesis olan köy sayısı |
|---|---|---|---|
| Okul | 22 | Sağlık Ocağı | 2 |
| Eğitim Odası | 10 | Ana ve Çocuk Sağlığı İstasyonu | 3 |
| Cami | 22 | Özel İdare Dispanseri | — |
| Devletçe yapılan içme suyu | 15 | Jandarma Karakolu | — |
| Köy Standartlarına uygun yol | 18 | Köy Odası | 22 |
| Telefon | 15 | Selektör Binası | 5 |
| Sağlık Şubesi | — | Elektrik | — |
| | | Sağlık İstasyonu | 5 |



## İPSALA İLÇESİ

### Merkez Bucağına bağlı köyler :

| Sıra No. | Köyün Adı | Okul | Eğitim (Okuma) odası | Cami | Devletçe yapılan içme suyu | Köy standartlarına uygun yol | Telefon | Elektrik | Hizmetleri Sağlık | | | | | Jandarma Karakolu | Köy Odası | Selektör Binası |
|---|---|---|---|---|---|---|---|---|---|---|---|---|---|---|---|---|
| | | | | | | | | | Sağlık Şubesi | Sağlık Ocağı | Sağlık İstasyonu | Ana ve Çocuk Sağlığı İstasyonu | Özel İdare Dispanseri | | | |
| 1 | Ahır | + | — | + | — | — | — | — | — | — | — | — | — | — | + | — |
| 2 | Kumludere | + | — | + | + | — | — | — | — | — | — | — | — | — | + | — |
| 3 | Paşaköy | + | — | + | + | + | — | — | — | — | + | — | — | — | + | — |
| 4 | Küçükdoğanca | + | — | + | — | — | — | — | — | — | — | — | — | — | + | — |
| 5 | Kocahıdır | + | — | + | — | + | — | — | — | — | + | — | — | — | + | + |
| 6 | Sarpdere | + | — | + | + | — | — | — | — | — | — | — | — | — | + | — |
| 7 | Esetçe | + | — | + | — | + | + | — | — | — | + | — | — | — | + | — |
| 8 | Sarıcaali | + | — | + | — | + | — | — | — | — | — | + | — | — | + | — |
| 9 | Karpuzlu | + | — | + | — | + | — | — | — | — | — | + | — | — | + | — |
| 10 | Korucu | + | — | + | + | + | — | — | — | — | — | + | — | — | + | — |
| 11 | Koyunyeri | + | — | + | — | + | — | — | — | — | — | — | — | — | + | — |
| 12 | Hıdırköy | + | — | + | — | — | — | — | — | — | — | — | — | — | + | — |
| 13 | Koyuntepe | + | — | + | — | — | — | — | — | — | — | — | — | — | + | — |
| 14 | Turpçular | + | — | + | — | + | — | — | — | — | — | — | — | — | + | — |
| 15 | Yapıldak | + | — | + | — | — | — | — | — | — | — | — | — | — | + | — |

### İbriktepe Bucağına bağlı köyler :

| | | | | | | | | | | | | | | | | |
|---|---|---|---|---|---|---|---|---|---|---|---|---|---|---|---|---|
| 1 | İbriktepe (Belediye) | + | + | + | + | + | + | — | + | — | — | — | — | — | + | + |
| 2 | Sultanköy | + | + | + | + | + | + | — | — | + | + | — | — | — | + | — |
| 3 | Tevfikiye | + | — | + | — | + | — | — | — | — | — | — | — | — | + | — |
| 4 | Karaağaç | + | — | + | — | + | — | — | — | — | — | — | — | — | + | — |
| 5 | Balabancık | + | — | + | — | + | — | — | — | — | + | — | — | — | + | — |
| 6 | Hacıköy | + | — | + | — | + | — | — | — | — | — | — | — | — | + | — |
| 7 | Pazardere | + | — | + | — | + | — | — | — | — | — | — | — | — | + | — |

### Bu İlceye bağlı köylerin ana hizmet ve tesislerinin icmâl tablosu :

| Ana tesisin adı veya tesisin adı | Ana hizmet veya tesis olan köy sayısı | Ana tesisin adı veya tesisin adı | Ana hizmet veya tesis olan köy sayısı |
|---|---|---|---|
| Okul | 22 | Sağlık Ocağı | 3 |
| Eğitim Odası | 2 | Ana ve Çocuk Sağlığı İstasyonu | — |
| Cami | 22 | Jandarma Karakolu | — |
| Devletçe yapılan içme suyu | 6 | Özel İdare Dispanseri | — |
| Köy Standartlarına uygun yol | 14 | Köy Odası | 22 |
| Telefon | 3 | Selektör Binası | 2 |
| Sağlık Şubesi | 1 | Sağlık İstasyonu | 5 |
| | | Elektrik | — |

## KEŞAN İLÇESİ

### Merkez Bucağına bağlı köyler :

| Sıra No. | Köyün Adı | Okul | Eğitim (Okuma) odası | Cami | Devletçe yapılan içme suyu | Köy standartlarına uygun yol | Telefon | Elektrik | Sağlık Hizmetleri | | | | | Jandarma Karakolu | Köy Odası | Selektör Binası |
|---|---|---|---|---|---|---|---|---|---|---|---|---|---|---|---|---|
| | | | | | | | | | Sağlık Şubesi | Sağlık Ocağı | Sağlık İstasyonu | Ana ve Çocuk Sağlığı İstasyonu | Özel İdare Dispanseri | | | |
| 1 | Akmeşe | + | — | + | — | + | — | — | — | — | — | — | — | — | + | — |
| 2 | Altıntaş | + | — | + | + | + | — | — | — | — | + | — | — | — | + | — |
| 3 | Beyendik | + | — | + | — | + | — | — | — | + | — | + | — | — | + | — |
| 4 | Boztepe | + | — | + | — | + | — | — | — | — | — | — | — | — | + | — |
| 5 | Gündüzler | + | — | + | — | + | — | — | — | — | — | — | — | — | + | — |
| 6 | İzzetiye | + | — | + | — | + | — | — | — | — | + | — | — | — | + | — |
| 7 | Karacaali | + | — | + | + | — | — | — | — | — | + | — | — | — | + | — |
| 8 | Karahisar | + | — | + | + | + | — | — | — | — | — | — | — | — | + | — |
| 9 | Karasatı | + | — | + | — | — | — | — | — | — | — | — | — | — | + | — |
| 10 | Kılıç | + | — | + | + | + | — | — | — | + | — | + | — | — | + | — |
| 11 | Kozköy | + | — | + | — | + | — | — | — | — | + | — | — | — | + | — |
| 12 | Küçükdoğanca | + | — | + | — | + | — | — | — | — | — | — | — | — | + | — |
| 13 | Lalacık | + | — | + | — | + | — | — | — | — | — | — | — | — | + | — |
| 14 | Maltepe | + | + | + | + | + | — | — | — | — | — | — | — | — | + | — |
| 15 | Çobançeşmesi | + | — | + | + | + | — | — | — | — | — | — | — | — | + | — |
| 16 | Paşayiğit | + | + | + | + | + | — | — | — | + | — | + | — | — | + | + |
| 17 | Sığilli | + | — | + | + | + | — | — | — | — | — | — | — | — | + | — |
| 18 | Türkmen | + | — | + | — | + | — | — | — | + | — | — | — | — | + | — |
| 19 | Yeniceçiftlik | + | — | + | — | + | — | — | — | — | — | — | — | — | + | — |
| 20 | Yenimuhacır | + | + | + | + | + | — | — | — | — | + | + | — | — | + | — |

### Yerlisu Bucağına bağlı köyler :

| | | | | | | | | | | | | | | | | |
|---|---|---|---|---|---|---|---|---|---|---|---|---|---|---|---|---|
| 1 | Çamlıca | + | + | + | + | + | + | — | + | — | — | — | — | — | + | — |
| 2 | Bahçeköy | + | — | + | — | + | + | — | — | — | — | — | — | — | + | — |
| 3 | Büyükdoğanca | + | — | + | + | + | + | — | — | — | — | — | — | — | + | — |
| 4 | Kadıköy | + | — | + | — | — | + | — | — | — | — | — | — | — | + | — |
| 5 | Karlı | + | — | + | — | + | + | — | — | + | — | — | — | — | + | — |
| 6 | Gökçetepe | + | — | + | + | — | + | — | — | — | — | — | — | — | + | — |
| 7 | Mahmut | + | — | + | + | — | + | — | — | — | + | + | — | — | + | — |
| 8 | Mercan | + | — | + | + | — | + | — | — | — | — | — | — | — | + | — |
| 9 | Pırnar | + | — | + | — | — | + | — | — | — | — | — | — | — | + | — |
| 10 | Sazlıdere | + | — | + | — | — | + | — | — | — | — | — | — | — | + | — |
| 11 | Seydi | + | — | + | — | — | + | — | — | — | — | — | — | — | + | — |
| 12 | Şükrü | + | — | + | + | — | + | — | — | — | — | — | — | — | + | — |
| 13 | Yerlisu | + | — | + | + | + | + | — | — | — | — | — | — | — | + | — |



### Mecidiye Bucağına bağlı köyler :

| Sıra No. | Köyün Adı | Okul | Eğitim (Okuma) odası | Cami | Devletçe yapılan içme suyu | Köy standartlarına uygun yol | Telefon | Elektrik | Sağlık Hizmetleri | | | | | Jandarma Karakolu | Köy Odası | Selektör Binası |
|---|---|---|---|---|---|---|---|---|---|---|---|---|---|---|---|---|
| | | | | | | | | | Sağlık Şubesi | Sağlık Ocağı | Sağlık İstasyonu | Ana ve Çocuk Sağlığı İstasyonu | Özel İdare Dispanseri | | | |
| 1 | Suluca | + | — | + | + | + | — | — | — | — | — | + | — | — | + | + |
| 2 | Akhoca | + | — | + | + | — | — | — | — | — | — | — | — | — | + | — |
| 3 | Barağı | + | — | + | — | + | — | — | — | — | — | — | — | — | + | — |
| 4 | Beyköy | + | — | + | + | + | — | — | — | — | — | — | — | — | + | — |
| 5 | Çeltik | + | — | + | + | + | — | — | — | — | — | + | — | — | + | + |
| 6 | Danışment | + | — | + | — | — | — | — | — | — | — | — | — | — | + | — |
| 7 | Dışbudak | + | — | + | — | — | — | — | — | — | — | — | — | — | + | — |
| 8 | Erikli | + | — | + | — | + | — | — | — | — | — | — | — | — | + | — |
| 9 | Karatepe | + | — | + | + | — | — | — | — | — | — | — | — | — | + | — |
| 10 | Kızkapan | + | — | + | — | — | — | — | — | — | — | — | — | — | + | — |
| 11 | Koruklu | + | — | + | — | — | — | — | — | — | — | — | — | — | + | — |
| 12 | Mecidiye | + | — | + | + | + | — | — | — | — | + | — | — | — | + | — |
| 13 | Orhaniye | + | — | + | + | — | — | — | — | — | — | + | — | — | + | — |
| 14 | Şabanmera | + | — | + | — | — | — | — | — | — | — | + | — | — | + | — |
| 15 | Yayla | + | — | + | — | — | — | — | — | — | — | — | — | — | + | — |
| 16 | Çelebi | + | — | + | — | — | — | — | — | — | — | — | — | — | + | — |

### Bu İlçeye bağlı köylerin ana hizmet ve tesislerinin icmâl tablosu :

| Ana tesisin adı veya tesisin adı | Ana hizmet veya tesis olan köy sayısı | Ana tesisin adı veya tesisin adı | Ana hizmet veya tesis olan köy sayısı |
|---|---|---|---|
| Okul | 49 | Sağlık Ocağı | 6 |
| Eğitim Odası | 4 | Ana ve Çocuk Sağlığı İstasyonu | 9 |
| Cami | 49 | Özel İdare Dispanseri | — |
| Devletçe yapılan içme suyu | 22 | Jandarma Karakolu | — |
| Köy Standartlarına uygun yol | 28 | Köy Odası | 49 |
| Telefon | 13 | Selektör Binası | 3 |
| Sağlık Şubesi | 1 | Elektrik | — |
| | | Sağlık İstasyonu | 9 |

## LALAPAŞA İLÇESİ'ne bağlı köyler :

| Sıra No. | Köyün Adı | Okul | Eğitim (Okuma) odası | Cami | Devletçe yapılan içme suyu | Köy standartlarına uygun yol | Telefon | Elektrik | Sağlık Hizmetleri: Sağlık Şubesi | Sağlık Ocağı | Sağlık İstasyonu | Ana ve Çocuk Sağlığı İstasyonu | Özel İdare Dispanseri | Jandarma Karakolu | Köy Odası | Selektör Binası |
|---|---|---|---|---|---|---|---|---|---|---|---|---|---|---|---|---|
| 1 | Ortakçı | + | — | + | — | + | — | — | — | — | + | — | — | — | + | + |
| 2 | Çömlekakpınar | + | + | + | — | + | — | — | + | — | — | — | — | — | + | — |
| 3 | Hacıdanişment | + | + | + | — | + | — | — | — | — | + | — | — | — | + | — |
| 4 | Vaysal | + | — | + | — | — | — | — | — | — | — | — | — | — | + | — |
| 5 | Sinan | + | — | + | — | — | — | — | — | — | — | — | — | — | + | — |
| 6 | Demirköy | + | + | + | + | + | — | — | — | + | — | — | — | — | + | — |
| 7 | Taşlımüsellim | + | — | + | — | + | — | — | — | — | — | — | — | — | + | — |
| 8 | Sarıdanişment | + | — | + | — | — | — | — | — | — | — | — | — | — | + | — |
| 9 | Hamzabeyli | + | — | + | — | — | — | — | — | — | — | — | — | — | + | — |
| 10 | Donbay | + | — | + | — | — | — | — | — | + | — | — | — | — | + | — |
| 11 | Süleymandanişment | + | — | + | + | — | — | — | — | — | — | — | — | — | + | — |
| 12 | Büyünlü | + | — | + | — | + | — | — | — | + | — | — | — | — | + | — |
| 13 | Küçünlü | + | — | + | + | — | — | — | — | — | — | — | — | — | + | — |
| 14 | Ömeroba | + | — | + | — | — | — | — | — | — | — | — | — | — | + | — |
| 15 | Hanlıyenice | + | + | + | — | — | — | — | — | — | — | — | — | — | + | — |
| 16 | Donköy | + | — | + | + | — | — | — | — | — | — | — | — | — | + | — |
| 17 | Kavaklı | + | — | + | — | + | — | — | — | — | — | — | — | — | + | — |
| 18 | Çatma | + | — | + | — | — | — | — | — | — | — | — | — | — | + | — |
| 19 | Çömlek | + | — | + | — | — | — | — | — | — | — | — | — | — | + | — |
| 20 | Çalıdere | + | — | + | — | — | — | — | — | — | — | — | — | — | + | — |
| 21 | Tuğlalık | + | — | + | — | + | — | — | — | — | — | — | — | — | + | — |
| 22 | Suakacağı | + | — | + | — | — | — | — | — | — | — | — | — | — | + | — |
| 23 | Kalkansöğüt | + | — | + | — | — | — | — | — | — | — | — | — | — | + | — |
| 24 | Yünlüce | + | — | + | — | — | — | — | — | — | — | — | — | — | + | — |
| 25 | Hacılar | + | — | + | — | — | — | — | — | — | — | — | — | — | + | — |
| 26 | Saksağan | + | — | + | — | — | — | — | — | — | — | — | — | — | + | — |
| 27 | Uzunbayır | + | — | + | + | — | — | — | — | — | — | — | — | — | + | — |
| 28 | Hüseyinpınar | — | — | + | + | — | — | — | — | — | — | — | — | — | + | — |

### Bu İlçeye bağlı köylerin ana hizmet ve tesislerinin icmâl tablosu :

| Ana tesisin adı veya tesisin adı | Ana hizmet veya tesis olan köy sayısı | Ana tesisin adı veya tesisin adı | Ana hizmet veya tesis olan köy sayısı |
|---|---|---|---|
| Okul | 27 | Sağlık Ocağı | — |
| Eğitim Odası | 4 | Ana ve Çocuk Sağlığı İstasyonu | 1 |
| Cami | 28 | Özel İdare Dispanseri | — |
| Devletçe yapılan içme suyu | 5 | Jandarma Karakolu | — |
| Köy standartlarına uygun yol | 8 | Köy Odası | 28 |
| Telefon | — | Selektör Binası | 2 |
| Sağlık Şubesi | 1 | Elektrik | — |
| | | Sağlık İstasyonu | 5 |



## MERİÇ İLÇESİ

### Merkez Bucağına bağlı köyler :

| Sıra No. | Köyün Adı | Okul | Eğitim (Okuma) odası | Cami | Devletçe yapılan içme suyu | Köy standartlarına uygun yol | Telefon | Elektrik | Sağlık Hizmetleri: Sağlık Şubesi | Sağlık Ocağı | Sağlık İstasyonu | Ana ve Çocuk Sağlığı İstasyonu | Özel İdare Dispanseri | Jandarma Karakolu | Köy Odası | Selektör Binası |
|---|---|---|---|---|---|---|---|---|---|---|---|---|---|---|---|---|
| 1 | Alibey | + | — | + | + | + | + | — | — | — | — | — | — | — | + | — |
| 2 | Akıncılar | + | — | + | — | — | + | — | — | — | — | — | — | — | + | — |
| 3 | Akçadam | + | + | + | — | + | + | — | — | — | + | — | — | — | + | — |
| 4 | Hasırcıarnavut | + | — | + | — | + | + | — | — | — | — | — | — | — | + | — |
| 5 | Kadıdondurma | + | — | + | — | + | + | — | — | — | + | — | — | — | + | — |
| 6 | Karahamza | + | — | + | — | — | + | — | — | — | — | — | — | — | + | — |
| 7 | Kavaklı | + | — | + | — | + | + | — | — | + | — | — | — | — | + | + |
| 8 | Karayusuflu | + | — | + | + | + | + | — | — | — | — | — | — | — | + | — |
| 9 | Küpdere | + | — | + | — | — | + | — | — | — | — | — | — | — | + | — |
| 10 | Nasuhbey | + | — | + | + | + | + | — | — | — | — | — | — | — | + | — |
| 11 | Olacak | + | — | + | — | + | + | — | — | — | — | — | — | — | + | — |
| 12 | Paşayenice | + | — | + | + | — | + | — | — | — | — | — | — | — | + | — |
| 13 | Rahmança | + | — | + | — | + | + | — | — | — | — | — | — | — | + | — |
| 14 | Saatağacı | + | — | + | + | — | + | — | — | — | — | — | — | — | + | — |
| 15 | Serem | + | — | + | — | + | + | — | — | — | — | — | — | — | + | — |
| 16 | Umurca | + | — | + | — | + | + | — | — | — | — | — | — | — | + | — |
| 17 | Yakupbey | + | — | + | — | + | + | — | — | + | — | — | — | — | + | — |
| 18 | Yenicegörece | + | — | + | — | — | + | — | — | — | + | — | — | — | + | — |

### Küplü Bucağına bağlı köyler :

| | | | | | | | | | | | | | | | | |
|---|---|---|---|---|---|---|---|---|---|---|---|---|---|---|---|---|
| 1 | Küplü (Belediye) | + | — | + | + | + | + | — | — | + | — | — | — | — | + | — |
| 2 | Adasarhanlı | + | + | + | + | — | + | — | — | — | + | — | — | — | + | — |
| 3 | Büyükaltıağaç | + | — | + | + | + | + | — | — | — | — | — | — | — | + | + |
| 4 | Küçükaltıağaç | + | — | + | + | + | + | — | — | — | — | — | — | — | + | — |
| 5 | Subaşı | + | — | + | — | + | + | — | — | + | — | — | — | — | + | — |

### Bu İlceye bağlı köylerin ana hizmet ve tesislerinin icmâl tablosu :

| Ana tesisin adı veya tesisin adı | Ana hizmet veya tesis olan köy sayısı | Ana tesisin adı veya tesisin adı | Ana hizmet veya tesis olan köy sayısı |
|---|---|---|---|
| Okul | 23 | Sağlık Ocağı | 3 |
| Eğitim Odası | 2 | Ana ve Çocuk Sağlığı İstasyonu | — |
| Cami | 23 | Özel İdare Dispanseri | — |
| Devletçe yapılan içme suyu | 9 | Jandarma Karakolu | — |
| Köy Standartlarına uygun yol | 17 | Köy Odası | 23 |
| Telefon | 22 | Elektrik | — |
| Sağlık İstasyonu | 6 | Selektör Binası | 2 |

## UZUNKÖPRÜ İLÇESİ

### Merkez Bucağına bağlı köyler :

| Sıra No. | Köyün Adı | Okul | Eğitim (Okuma) odası | Cami | Devletçe yapılan içme suyu | Köy standartlarına uygun yol | Telefon | Elektrik | Sağlık Hizmetleri: Sağlık Şubesi | Sağlık Ocağı | Sağlık İstasyonu | Ana ve Çocuk Sağlığı İstasyonu | Özel İdare Dispanseri | Jandarma Karakolu | Köy Odası | Selektör Binası |
|---|---|---|---|---|---|---|---|---|---|---|---|---|---|---|---|---|
| 1 | Çakmak | + | — | + | — | + | + | — | — | + | — | + | — | — | + | + |
| 2 | Çalıköyü | + | — | + | — | + | + | — | — | — | — | — | — | — | + | — |
| 3 | Çiftlik | + | — | + | — | + | + | — | — | — | — | — | — | — | + | — |
| 4 | Değirmenci | + | + | + | + | + | + | — | — | — | — | — | — | — | + | — |
| 5 | Eskiköy | + | + | + | + | + | + | — | — | — | + | — | — | — | + | — |
| 6 | Gemici | + | — | + | — | + | + | — | — | — | — | — | — | — | + | — |
| 7 | Hamitli | + | — | + | + | + | + | — | — | — | — | — | — | — | + | — |
| 8 | Karayayla | + | — | + | + | + | + | — | — | — | — | — | — | — | + | — |
| 9 | Kavacık | + | + | + | — | + | + | — | — | + | — | + | — | — | + | — |
| 10 | Kırkkavak | + | — | + | — | — | + | — | — | — | + | — | — | — | + | — |
| 11 | Kiremitçisalih | + | + | + | — | + | + | — | — | — | + | — | — | — | + | — |
| 12 | Kurdu | + | — | + | — | + | + | — | — | — | — | — | — | — | + | — |
| 13 | Malkoç | + | — | + | — | — | + | — | — | — | — | — | — | — | + | — |
| 14 | Saçlımüselim | + | — | + | + | + | + | — | — | — | — | — | — | — | + | — |
| 15 | Salarlı | + | — | + | + | + | + | — | — | — | — | — | — | — | + | — |
| 16 | Sığırcılı | + | — | + | + | + | + | — | — | — | — | — | — | — | + | — |

### Hamidiye Bucağına bağlı köyler :

| | | | | | | | | | | | | | | | | |
|---|---|---|---|---|---|---|---|---|---|---|---|---|---|---|---|---|
| 1 | Hamidiye | + | — | + | + | + | + | — | — | — | — | — | — | — | + | + |
| 2 | Alıç | + | — | + | — | — | + | — | — | — | + | — | — | — | + | — |
| 3 | Altınyazı | + | + | + | + | + | + | + | — | — | + | — | — | — | + | — |
| 4 | Balaban | + | + | + | + | + | + | — | — | — | + | — | — | — | + | + |
| 5 | Balabankoru | + | — | + | + | + | + | — | — | — | — | — | — | — | + | — |
| 6 | Çavuşlu | + | — | + | — | + | + | — | — | — | — | — | — | — | + | — |
| 7 | Çobanpınar | + | — | + | — | — | + | — | — | — | — | — | — | — | + | — |
| 8 | Dereikebir | + | — | + | — | + | + | — | — | — | + | — | — | — | + | — |
| 9 | Harmanlı | + | — | + | — | + | + | — | — | + | — | + | — | — | + | — |
| 10 | Hasanpınar | + | — | + | — | — | + | — | — | — | — | — | — | — | + | — |
| 11 | Gazihalil | + | — | + | — | — | + | — | — | — | — | — | — | — | + | — |
| 12 | Kadıgebren | + | — | + | — | + | + | — | — | — | — | — | — | — | + | — |
| 13 | Karapınar | + | — | + | — | + | + | — | — | — | — | — | — | — | + | — |
| 14 | Kavakayazma | + | — | + | — | — | + | — | — | — | — | — | — | — | + | — |
| 15 | Kırköy | + | — | + | — | — | + | — | — | — | — | — | — | — | + | — |
| 16 | Kurtbey (Belediye) | + | + | + | + | + | + | — | — | + | — | + | — | — | — | — |
| 17 | Maksudlu | + | — | + | + | + | + | — | — | — | + | — | — | — | + | — |
| 18 | Süleymaniye | + | — | + | + | + | + | — | — | — | — | — | — | — | + | — |
| 19 | Türkobası | + | — | + | + | + | + | — | — | — | — | — | — | — | + | — |



### Çöpköy Bucağına bağlı köyler :

| Sıra No. | Köyün Adı | Okul | Eğitim (Okuma) odası | Cami | Devletçe yapılan içme suyu | Köy standartlarına uygun yol | Telefon | Elektrik | Sağlık Hizmetleri: Sağlık Şubesi | Sağlık Ocağı | Sağlık İstasyonu | Ana ve Çocuk Sağlığı İstasyonu | Özel İdare Dispanseri | Jandarma Karakolu | Köy Odası | Selektör Binası |
|---|---|---|---|---|---|---|---|---|---|---|---|---|---|---|---|---|
| 1 | Çöpköy (Belediye) | + | + | + | + | + | + | + | + | — | — | + | — | — | — | + |
| 2 | Başağıl | + | — | + | + | — | + | — | — | — | — | — | — | — | + | — |
| 3 | Bayramlı | + | + | + | + | — | + | — | — | + | — | + | — | — | + | — |
| 4 | Beykonağı | + | — | + | — | — | + | — | — | — | — | — | — | — | + | — |
| 5 | Bıldır | + | — | + | — | — | + | — | — | — | — | — | — | — | + | — |
| 6 | Danışment | + | — | + | — | — | + | — | — | — | — | — | — | — | + | — |
| 7 | Elmalı | + | — | + | + | + | + | — | — | — | — | — | — | — | + | — |
| 8 | Gazimehmet | + | + | + | + | + | + | — | — | — | + | — | — | — | + | — |
| 9 | Karabürçek | + | + | + | + | + | + | — | — | — | — | — | — | — | + | — |
| 10 | Muhacırkadı | + | — | + | — | — | + | — | — | — | + | — | — | — | + | — |
| 11 | Ömerbey | + | — | + | — | — | + | — | — | — | — | — | — | — | + | — |
| 12 | Sipahi | + | — | + | — | + | + | — | — | — | — | — | — | — | + | — |
| 13 | Sultanşah | + | + | + | — | + | + | — | — | — | — | — | — | — | + | — |
| 14 | Turnacı | + | + | + | + | + | + | — | — | — | + | — | — | — | + | — |
| 15 | Yağmurca | + | — | + | — | + | + | — | — | — | + | — | — | — | + | — |

### Kırcasalih Bucağına bağlı köyler :

| | | | | | | | | | | | | | | | | |
|---|---|---|---|---|---|---|---|---|---|---|---|---|---|---|---|---|
| 1 | Kırcasalih (Belediye) | + | + | + | + | + | + | + | + | — | — | + | — | — | — | + |
| 2 | Aslıhan | + | — | + | — | — | + | — | — | — | — | — | — | — | + | — |
| 3 | Kurttepe | + | — | + | + | + | + | — | — | — | — | — | — | — | + | — |
| 4 | Meşeli | + | — | + | — | — | + | — | — | — | — | — | — | — | + | — |
| 5 | Sazlımalkoç | + | — | + | — | — | + | — | — | — | — | — | — | — | + | — |
| 6 | Yeniköy (Belediye) | + | + | + | + | + | + | + | — | — | + | + | — | — | — | — |

### Bu İlçeye bağlı köylerin ana hizmet ve tesislerinin icmâl tablosu :

| Ana hizmet nev'i veya tesisin adı | Ana hizmet veya tesis olan köy sayısı | Ana hizmet nev'i veya tesisin adı | Ana hizmet veya tesis olan köy sayısı |
|---|---|---|---|
| Okul | 56 | Sağlık Ocağı | 5 |
| Eğitim Odası | 15 | Ana ve Çocuk Sağlığı İstasyonu | 8 |
| Cami | 56 | Özel İdare Dispanseri | — |
| Devletçe yapılan içme suyu | 25 | Jandarma Karakolu | — |
| Köy Standartlarına uygun yol | 38 | Köy Odası | 52 |
| Telefon | 56 | Selektör Binası | 5 |
| Sağlık Şubesi | 2 | Elektrik | 5 |
| Sağlık İstasyonu | 13 | | |

**Edirne Vilâyetindeki Köylerin Ana Hizmet ve Tesislerinin İcmâl Tablosu :**

| Ana hizmet nev'i veya tesisin adı | Ana hizmet veya tesis olan köy sayısı | Ana hizmet nev'i veya tesisin adı | Ana hizmet veya tesis olan köy sayısı |
|---|---|---|---|
| Okul | 263 | Sağlık İstasyonu | 55 |
| Eğitim Odası | 49 | Ana ve Çocuk Sağlığı İstasyonu | 28 |
| Cami | 266 | Özel İdare Dispanseri | — |
| Devletçe yapılan içme suyu | 115 | Jandarma Karakolu | — |
| Köy Standartlarına uygun yol | 173 | Köy Odası | 262 |
| Telefon | 116 | Elektrik | 5 |
| Sağlık Şubesi | 12 | Selektör Binası | 41 |
| Sağlık Ocağı | 24 | | |

## XII. BİBLİYOGRAFYA


| | |
|---|---|
| Edirne | Türk Tarih Kurumu Yayınlarından 7 nci seri S. 43 - Ankara - 1965 |
| Ahmet Refik | Türk Mimarları - İstanbul - 1937 |
| Arseven, Celâl Esat | Türk Sanatı Tarihi - Fasikül : I - X - İstanbul - 1954/1959 |
| Aslanapa Oktay | Edirne'de Osmanlı Devri Abideleri - İstanbul - 1949 |
| Aslanapa Oktay | Türk ve İslâm Sanatı - İstanbul |
| Aslanapa Oktay | Türk Sanatı - İstanbul |
| Ayverdi, E. H. | Fatih Devri Mimarîsi |
| Diez - Aslanapa | Türk Sanatı - İstanbul - 1955 |
| Konyalı, İsmail Hakkı | Mimar Koca Sinan - İstanbul - 1943 |
| Peremeci, Osman Nuri | Edirne Tarihi - İstanbul - 1939 |
| Rifat Osman | Edirne Sarayı - Ankara - 1957 |
| Ünver, A. Süheyl | Edirne Sarayında Kum Kasrı - İstanbul |
| Dr. Rifat Osman | Edirne Rehnüması |
| Hayat Ansiklopedisi | Cilt : 2 - Sahife - 1030 |
| İslâm Ansiklopedisi | 30. Cüz - İstanbul - 1946 |
| Türk Ansiklopedisi | Fasikül : 110 - Ankara - 1966 |
| Türkiye Ansiklopedisi | Cilt II - Sahife 215 |

Edirne Salnameleri

Daire ve Müesseselerin hazırladıkları raporlar

Yaşayan Kişiler

EREĞLİ
DEMİR ÇELİK

# FABRİKALARI
# T.A.Ş
# MAMULLERİ

SLAB

LEVHA

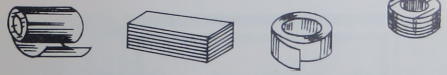

SICAK HADDELENMİŞ RULO, SAC VE BORU BANDI

SOĞUK HADDELENMİŞ RULO, SAC VE TENEKE

PİK DEMİRİ, KOK, HAM KATRAN, MOTOR BENZOLÜ, KSİLOL, TOLUOL, SOLVENT NAFTA, HAM NAFTALİN.

**SİPARİŞLER İÇİN :**

ANKARA 177156
İZMİR 25377

İSTANBUL 499826
ADANA 7472

M. A

T.C. TURİZM BANKASI A.Ş.

EDİRNE ○ TÜRKİYE

OTEL Kervan

- Ovaya nazır fevkalâde manzara,
- Banyolu, sıcak sulu ve balkonlu odalar,
- Alaturka ve alafranga yemekler,
- Elverişli fiatlar...

Memleket içindeki
Bankacılık hizmetleriniz
kadar
MEMLEKET DIŞI
BANKA İŞLERİNİZ
için de

TÜRK TİCARET BANKASI
HİZMETİNİZDEDİR

KÜLTÜR YAYIN 41

BANKAMIZDA
Açtıracağınız Bir Hesapla
**Paranızın emniyetini**
**bol faiz gelirini**
ve ayrıca
Çeşitli Zengin İkramiyelerini
Sağlamış Olursunuz

TÜRKİYE
EMLÂK KREDİ
BANKASI

**Ailenizin saadeti tasarruflarınıza bağlıdır.**

Aileyi birçok sıkıntılar, bir köşeye tasarruf ederek sakladığınız paralarla giderilebilir. Bu tasarruflarınızın en iyi şekilde değerlendirilebilmesi için güvenceginiz bir banka şarttır.

TÜRKİYEHALKBANKASI
YURDUN HER KÖŞESİNDE EMRİNİZDEDİR.

BİLÜMUM BANKA MUAMELELERİ İÇİN

TÜRKİYE İŞ BANKASI

hizmetinizdedir

*Umum Müdürlük - Ulus Meydanı (Ankara)*

CARİ HESAPLAR ● HAVALE ● TİCARİ SENETLER ● KREDİ MEKTUPLARI ● KEFALET MEKTUPLARI ● DÖVİZ ALIM VE SATIMI ● SEYAHAT ÇEKLERİ ● İTHALÂT AKREDİTİFLERİ ● KİRALIK KASALAR ● v. s.

DÜNYANIN HER TARAFINDA MUHABİRLERİ VARDIR

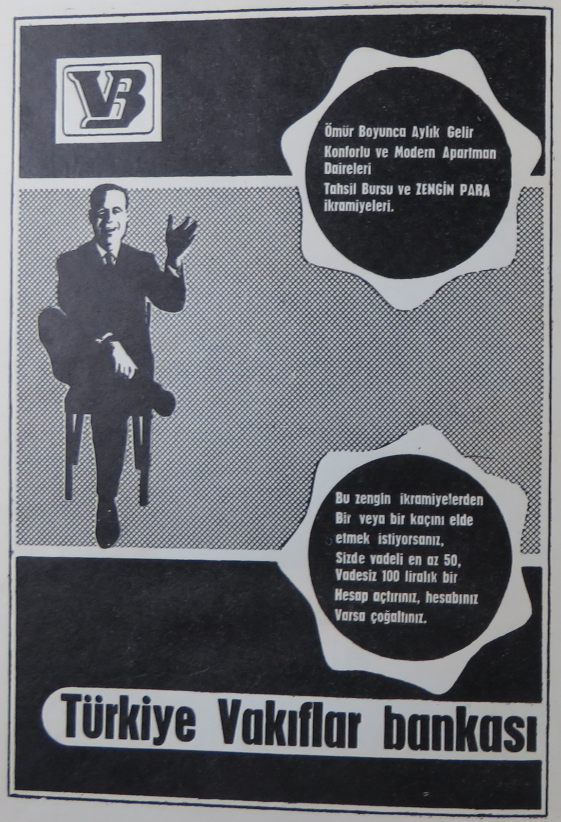


EKMEKÇİOĞLU

TUĞLA - KİREMİT ve ASMOLEN FABRİKALARI

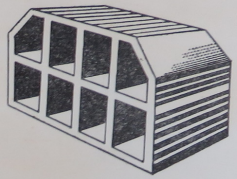





UMUM MÜDÜRLÜK
Meclisi Mebusan Cad. Arhan Salıpazarı - İstanbul
☎ : 49 79 56
49 74 14

SATIŞ ŞUBELERİ

İSTANBUL Meclisi Mebusan Cad Arhan Salıpazarı - İstanbul
☎ : 49 58 02 - 44 81 29

KADIKÖY Mühürdar Fuat Bey Sokak Talas İş Hanı kat 1
Kadıköy - İstanbul ☎ : 36 13 42 - 36 48 98

Fiatı : 35 TL.

*Tertip, Dizgi, Baskı ve Kapak Baskısı :* **DİZERKONCA MATBAASI,** İst. Tel.: 27 79 86